

## КАРТА-ПЛАН ТЕРРИТОРИИ

### Пояснительная записка

#### 1. Сведения о территории выполнения комплексных кадастровых работ:

*64:19:140203*

(наименование субъекта Российской Федерации, муниципального образования, населенного пункта, уникальные учетные номера кадастровых кварталов, иные сведения, позволяющие определить местоположение территории, на которой выполняются комплексные кадастровые работы, например, наименование садоводческого или огороднического некоммерческого товарищества, гаражного кооператива, элемента планировочной структуры)

#### 2. Основания выполнения комплексных кадастровых работ:

Наименование, дата и номер документа, на основании которого выполняются комплексные кадастровые работы:

*Муниципальный контракт № 85-ПР, от 26 февраля 2024 г., документ выдан Администрация Лысогорского муниципального района Саратовской области*

#### 3. Дата подготовки карты-плана территории: 5 августа 2024 г.

#### 4. Сведения о заказчике(ах) комплексных кадастровых работ:

В отношении юридического лица, органа местного самоуправления муниципального района, муниципального округа или городского округа либо уполномоченного исполнительного органа государственной власти субъекта Российской Федерации:

полное или сокращенное (в случае, если имеется) наименование: *Администрация Лысогорского муниципального района Саратовской области*

основной государственный регистрационный номер: 1026401377991

идентификационный номер налогоплательщика: 6419001518

В отношении физического лица или представителя физических или юридических лиц:

фамилия, имя, отчество (последнее - при наличии): —

страховой номер индивидуального лицевого счета в системе обязательного пенсионного страхования Российской Федерации (СНИЛС): —

Наименование и реквизиты документа, подтверждающие полномочия представителя заказчика(ов) комплексных кадастровых работ:

—

Адрес электронной почты (для направления уведомления о результатах внесения сведений в Единый государственный реестр недвижимости):

*ewgeniychirkin@mail.ru*

#### 5. Сведения об исполнителе комплексных кадастровых работ:

Полное или сокращенное (в случае, если имеется) наименование и адрес юридического лица, с которым заключен государственный или муниципальный контракт либо договор подряда на выполнение комплексных кадастровых работ:

Фамилия, имя, отчество кадастрового инженера (последнее - при наличии): Чиркин Евгений Александрович  
и основной государственный регистрационный номер кадастрового инженера индивидуального предпринимателя (ОГРНИП): 318344300021161

Страховой номер индивидуального лицевого счета в системе обязательного пенсионного страхования Российской Федерации (СНИЛС) кадастрового инженера: 152-892-276-89

Уникальный реестровый номер кадастрового инженера в реестре саморегулируемой организации кадастровых инженеров и дата внесения сведений о физическом лице в такой реестр: НП001325, 30 мая 2016 г.

Полное или (в случае, если имеется) сокращенное наименование саморегулируемой организации кадастровых инженеров, членом которой является кадастровый инженер: Кадастровые инженеры юга

Контактный телефон: +79275392962

Почтовый адрес и адрес электронной почты, по которым осуществляется связь с кадастровым инженером: гор. Волгоград, ул. им. Маршала Василевского, д. 4, кв. 18, ewgeniychirkin@mail.ru

**6. Перечень документов, использованных при подготовке карты-плана территории:**

№ п/п	Реквизиты документа				
	Вид	Дата	Номер	Наименование	Иные сведения
1	2	3	4	5	6
1	Кадастровый план территории	3 марта 2024 г.	****_***/****_ *****	Кадастровый план территории	—
2	Иной документ, содержащий описание объекта	12 февраля 2024 г.	****_***/****_ *****	Выписка из ЕГРН об объекте недвижимости (земельный участок)	—
3	Иной документ, содержащий описание объекта	12 марта 2024 г.	****_***/****_ *****	Выписка из ЕГРН об основных характеристиках и зарегистрированных правах на объект недвижимости (земельный участок)	—
4	Иной документ, содержащий описание объекта	12 марта 2024 г.	****_***/****_ *****	Выписка из ЕГРН об основных характеристиках и зарегистрированных правах на объект недвижимости (земельный участок)	—
5	Иной документ, содержащий описание объекта	12 марта 2024 г.	****_***/****_ *****	Выписка из ЕГРН об основных характеристиках и зарегистрированных правах на объект недвижимости (земельный участок)	—

1	2	3	4	5	6
6	Иной документ, содержащий описание объекта	12 марта 2024 г.	****_***/****_ *****	Выписка из ЕГРН об основных характеристиках и зарегистрированных правах на объект недвижимости (земельный участок)	—
7	Иной документ, содержащий описание объекта	12 марта 2024 г.	****_***/****_ *****	Выписка из ЕГРН об основных характеристиках и зарегистрированных правах на объект недвижимости (земельный участок)	—
8	Иной документ, содержащий описание объекта	12 марта 2024 г.	****_***/****_ *****	Выписка из ЕГРН об основных характеристиках и зарегистрированных правах на объект недвижимости (земельный участок)	—
9	Иной документ, содержащий описание объекта	12 марта 2024 г.	****_***/****_ *****	Выписка из ЕГРН об основных характеристиках и зарегистрированных правах на объект недвижимости (земельный участок)	—
10	Иной документ, содержащий описание объекта	12 марта 2024 г.	****_***/****_ *****	Выписка из ЕГРН об основных характеристиках и зарегистрированных правах на объект недвижимости (земельный участок)	—
11	Иной документ, содержащий описание объекта	12 марта 2024 г.	****_***/****_ *****	Выписка из ЕГРН об основных характеристиках и зарегистрированных правах на объект недвижимости (земельный участок)	—
12	Иной документ, содержащий описание объекта	12 марта 2024 г.	****_***/****_ *****	Выписка из ЕГРН об основных характеристиках и зарегистрированных правах на объект недвижимости (земельный участок)	—
13	Иной документ, содержащий описание объекта	12 марта 2024 г.	****_***/****_ *****	Выписка из ЕГРН об основных характеристиках и зарегистрированных правах на объект недвижимости (земельный участок)	—
14	Иной документ, содержащий описание объекта	12 марта 2024 г.	****_***/****_ *****	Выписка из ЕГРН об основных характеристиках и зарегистрированных правах на объект недвижимости (земельный участок)	—

1	2	3	4	5	6
15	Иной документ, содержащий описание объекта	12 марта 2024 г.	****_***/****_ *****	Выписка из ЕГРН об основных характеристиках и зарегистрированных правах на объект недвижимости (земельный участок)	—
16	Иной документ, содержащий описание объекта	12 марта 2024 г.	****_***/****_ *****	Выписка из ЕГРН об основных характеристиках и зарегистрированных правах на объект недвижимости (земельный участок)	—
17	Иной документ, содержащий описание объекта	12 марта 2024 г.	****_***/****_ *****	Выписка из ЕГРН об основных характеристиках и зарегистрированных правах на объект недвижимости (земельный участок)	—
18	Иной документ, содержащий описание объекта	12 марта 2024 г.	****_***/****_ *****	Выписка из ЕГРН об основных характеристиках и зарегистрированных правах на объект недвижимости (земельный участок)	—
19	Иной документ, содержащий описание объекта	12 марта 2024 г.	****_***/****_ *****	Выписка из ЕГРН об основных характеристиках и зарегистрированных правах на объект недвижимости (земельный участок)	—
20	Иной документ, содержащий описание объекта	12 марта 2024 г.	****_***/****_ *****	Выписка из ЕГРН об основных характеристиках и зарегистрированных правах на объект недвижимости (земельный участок)	—
21	Иной документ, содержащий описание объекта	12 марта 2024 г.	****_***/****_ *****	Выписка из ЕГРН об основных характеристиках и зарегистрированных правах на объект недвижимости (земельный участок)	—
22	Иной документ, содержащий описание объекта	12 марта 2024 г.	****_***/****_ *****	Выписка из ЕГРН об основных характеристиках и зарегистрированных правах на объект недвижимости (земельный участок)	—
23	Иной документ, содержащий описание объекта	12 марта 2024 г.	****_***/****_ *****	Выписка из ЕГРН об основных характеристиках и зарегистрированных правах на объект недвижимости (земельный участок)	—

1	2	3	4	5	6
24	Иной документ, содержащий описание объекта	12 марта 2024 г.	****_***/****_ *****	Выписка из ЕГРН об основных характеристиках и зарегистрированных правах на объект недвижимости (земельный участок)	—
25	Иной документ, содержащий описание объекта	12 марта 2024 г.	****_***/****_ *****	Выписка из ЕГРН об основных характеристиках и зарегистрированных правах на объект недвижимости (земельный участок)	—
26	Иной документ, содержащий описание объекта	12 марта 2024 г.	****_***/****_ *****	Выписка из ЕГРН об основных характеристиках и зарегистрированных правах на объект недвижимости (земельный участок)	—
27	Иной документ, содержащий описание объекта	12 марта 2024 г.	****_***/****_ *****	Выписка из ЕГРН об основных характеристиках и зарегистрированных правах на объект недвижимости (земельный участок)	—
28	Иной документ, содержащий описание объекта	12 марта 2024 г.	****_***/****_ *****	Выписка из ЕГРН об основных характеристиках и зарегистрированных правах на объект недвижимости (земельный участок)	—
29	Иной документ, содержащий описание объекта	12 марта 2024 г.	****_***/****_ *****	Выписка из ЕГРН об основных характеристиках и зарегистрированных правах на объект недвижимости (земельный участок)	—
30	Иной документ, содержащий описание объекта	12 марта 2024 г.	****_***/****_ *****	Выписка из ЕГРН об основных характеристиках и зарегистрированных правах на объект недвижимости (земельный участок)	—
31	Иной документ, содержащий описание объекта	12 марта 2024 г.	****_***/****_ *****	Выписка из ЕГРН об основных характеристиках и зарегистрированных правах на объект недвижимости (земельный участок)	—
32	Иной документ, содержащий описание объекта	12 марта 2024 г.	****_***/****_ *****	Выписка из ЕГРН об основных характеристиках и зарегистрированных правах на объект недвижимости (земельный участок)	—

1	2	3	4	5	6
33	Иной документ, содержащий описание объекта	12 марта 2024 г.	****_***/****_ *****	Выписка из ЕГРН об основных характеристиках и зарегистрированных правах на объект недвижимости (земельный участок)	—
34	Иной документ, содержащий описание объекта	12 марта 2024 г.	****_***/****_ *****	Выписка из ЕГРН об основных характеристиках и зарегистрированных правах на объект недвижимости (земельный участок)	—
35	Иной документ, содержащий описание объекта	12 марта 2024 г.	****_***/****_ *****	Выписка из ЕГРН об основных характеристиках и зарегистрированных правах на объект недвижимости (земельный участок)	—
36	Иной документ, содержащий описание объекта	12 марта 2024 г.	****_***/****_ *****	Выписка из ЕГРН об основных характеристиках и зарегистрированных правах на объект недвижимости (земельный участок)	—
37	Иной документ, содержащий описание объекта	12 марта 2024 г.	****_***/****_ *****	Выписка из ЕГРН об основных характеристиках и зарегистрированных правах на объект недвижимости (земельный участок)	—
38	Иной документ, содержащий описание объекта	12 марта 2024 г.	****_***/****_ *****	Выписка из ЕГРН об основных характеристиках и зарегистрированных правах на объект недвижимости (земельный участок)	—
39	Иной документ, содержащий описание объекта	12 марта 2024 г.	****_***/****_ *****	Выписка из ЕГРН об основных характеристиках и зарегистрированных правах на объект недвижимости (земельный участок)	—
40	Иной документ, содержащий описание объекта	12 марта 2024 г.	****_***/****_ *****	Выписка из ЕГРН об основных характеристиках и зарегистрированных правах на объект недвижимости (земельный участок)	—
41	Иной документ, содержащий описание объекта	12 марта 2024 г.	****_***/****_ *****	Выписка из ЕГРН об основных характеристиках и зарегистрированных правах на объект недвижимости (земельный участок)	—

1	2	3	4	5	6
42	Иной документ, содержащий описание объекта	12 марта 2024 г.	****_***/****_ *****	Выписка из ЕГРН об основных характеристиках и зарегистрированных правах на объект недвижимости (земельный участок)	—
43	Иной документ, содержащий описание объекта	12 марта 2024 г.	****_***/****_ *****	Выписка из ЕГРН об основных характеристиках и зарегистрированных правах на объект недвижимости (земельный участок)	—
44	Иной документ, содержащий описание объекта	12 марта 2024 г.	****_***/****_ *****	Выписка из ЕГРН об основных характеристиках и зарегистрированных правах на объект недвижимости (земельный участок)	—
45	Иной документ, содержащий описание объекта	12 марта 2024 г.	****_***/****_ *****	Выписка из ЕГРН об основных характеристиках и зарегистрированных правах на объект недвижимости (земельный участок)	—
46	Материалы картографо-геодезического фонда, выдан: Публично-правовая компания «Роскадастр»	21 февраля 2024 г.	170-3988/2024-В	Выписка о пунктах государственной геодезической сети, государственной нивелирной сети и государственной гравиметрической сети	—
47	Карта (план) объекта землеустройства, выдан: ИП Чиркин Е.А.	5 августа 2024 г.	б/н	Карта-план территории	—

**7. Пояснения к карте-плану территории:**

#### Пояснительная записка

Настоящая карта-план территории разработана в результате проведения комплексных кадастровых работ на территории кадастрового квартала 64:19:140203 (территория с.Большая Дмитриевка Большедмитриевского МО Лысогорского района Саратовской области)

Карта-план территории кадастрового квартала 64:19:140203 утверждена Постановлением об утверждении карта-планов территорий, подготовленных в результате выполнения комплексных кадастровых работ в границах кадастрового квартала 64:19:140203

Неотъемлемой частью КПТР является:

- акт согласования границ земельных участков, который включен в состав Приложения. Согласно данного акта, границы всех земельных участков являются согласованными;

- протокол заседания согласительной комиссии по вопросу согласования местоположения границ земельных участков

В результате выполнения комплексных кадастровых работ:

1) обеспечивается уточнение границ 8 земельных участков;

2) обеспечивается исправление границ, сведения о которых уже внесены в ЕГРН, 29 земельных участков;

3) осуществляется уточнение местоположения на земельных участках границ 84 объектов капитального строительства;

В ходе выполнения кадастровых работ проведен анализ материалов, согласно сведений ЕГРН, представленных в виде кадастровых планов территорий и выписок из ЕГРН в отношении земельных участков и объектов капитального строительства, картографические материалы и материалы из фонда данных, полученных в результате проведения землеустройства, действующие правила землепользования и застройки. утвержденные применительно к данной территории работ.

Так, земельные участки, в отношении которых проводятся комплексные кадастровые работы, расположены в с. Большая Дмитриевка,, в градостроительной зоне Ж1, для которой установлены предельные минимальные (300 кв.м.) и максимальные размеры земельных участков (2000 кв.м.). Правила землепользования и застройки утверждены Постановлением Собрания Лысогорского муниципального района Саратовской области" № 5/38 от 22.12.2023г., ссылка на сайт: <https://fgistp.economy.gov.ru/lk/#!/document-show/3414170>

#### Сведения о заказчике

Комплексные кадастровые работы выполнены в рамках исполнения муниципального контракта № 85-ПП от 26.02.2024 г.

Заказчиком комплексных кадастровых работ является Администрация Лысогорского муниципального района Саратовской области

#### Сведения о кадастровом инженерере

Карта-план территории подготовлен кадастровым инженером Чиркиным Евгением Александровичем (квалификационный аттестат № 34-14-538 от 22.08.2014), включенным в реестр членов Ассоциации СРО "Кадастровые инженеры юга" 30.052016 г. № НП001325. Номер регистрации в государственном реестре лиц, осуществляющих кадастровую деятельность – 31758. Страховой номер индивидуального лицевого счета в системе обязательного пенсионного страхования Российской Федерации (СНИЛС) 152-892-276 89.

#### Сведения об уточняемых земельных участках

В ходе проведения комплексных кадастровых работ были уточнены местоположение и площадь земельных участков, в результате которых расхождение площади уточняемых земельных участков по сведениям единого государственного реестра недвижимости и фактической не превышает предельного минимального размера, установленного ПЗЗ

В соответствии с п. 19 Требований к подготовке и оформлению карты-плана территории, для определения местоположения границ земельных участков при выполнении комплексных кадастровых работ используются сведения единой электронной картографической основы и материалы землеустроительной документации, содержащейся в государственном фонде данных, полученных в результате проведения землеустройства.

При уточнении границ земельного участка их местоположение определяется исходя из сведений, содержащихся в документе, подтверждающем право на земельный



участок, или при отсутствии такого документа исходя из сведений, содержащихся в документах, определявших местоположение границ земельного участка при его образовании. В случае отсутствия в документах сведений о местоположении границ земельного участка их местоположение определяется в соответствии с утвержденным в установленном законодательством о градостроительной деятельности порядке проектом межевания территории. При отсутствии в утвержденном проекте межевания территории сведений о таком земельном участке его границами являются границы, существующие на местности пятнадцать и более лет и закрепленные с использованием природных объектов или объектов искусственного происхождения.

Также в настоящей КПТР исправляются реестровые ошибки в сведениях о земельных участках. Реестровые ошибки заключаются в несоответствии координатного описания характерных точек границ земельных участков их фактическому положению на местности, выявленному в ходе натурного обследования при проведении комплексных кадастровых работ.

В отношении всех уточняемых земельных участков границы определены по искусственным ограждениям, существующим на местности 15 и более лет(деревянные, шиферные заборы и сетчатые ограждения):

64:19:140203:1

64:19:140203:3

64:19:140203:4

64:19:140203:5

64:19:140203:15

64:19:140203:17

64:19:140203:29

64:19:140203:95

64:19:140203:7

64:19:140203:9

64:19:140203:11

64:19:140203:12

64:19:140203:13

64:19:140203:14

64:19:140203:16

64:19:140203:18

64:19:140203:19

64:19:140203:20

64:19:140203:21

64:19:140203:23

64:19:140203:24

64:19:140203:25

64:19:140203:27

64:19:140203:28

64:19:140203:30

64:19:140203:31

64:19:140203:32

64:19:140203:33

64:19:140203:35

64:19:140203:36

64:19:140203:37  
64:19:140203:38  
64:19:140203:109  
64:19:140203:111  
64:19:140203:113  
64:19:140203:117  
64:19:140241:10

В границах кадастрового квартала уточняются отдельные объекты капитального строительства, но сведения о земельных участках, на которых они расположены, отсутствуют в ЕГРН. В отношении таких участков в адрес Заказчика работ будут направлены сведения о выявленных земельных участках.

Описание местоположения здания, сооружения, объекта незавершенного строительства на земельном участке

В ходе проведения комплексных кадастровых работ было уточнено местоположение границ объектов капитального строительства на земельных участках.

### Сведения о пунктах геодезической сети и средствах измерений

#### 1. Сведения о пунктах геодезической сети:

№ п/п	Вид геодезической сети	Название пункта геодезической сети и тип знака	Система координат пункта геодезической сети	Координаты пункта, м		Дата обследования 20 мая 2024 г.		
				X	Y	Сведения о состоянии		
1	2	3	4	5	6	наружного знака пункта	центра пункта	марки центра пункта
1	ГГС. 2	Червона Гайка, пирамида	МСК-64, зона 2	498 903,63	2 205 445,07	Не обнаружен	Сохранился	Сохранился
2	ГГС. 3	Сергиевка, пирамида		495 194,81	2 231 362,71			
3	ГГС. 3	Суровка, пирамида		496 857,60	2 251 014,23			

#### 2. Сведения об использованных средствах измерений:

№ п/п	Наименование и обозначение типа средства измерений - прибора (инструмента, аппаратуры)	Заводской или серийный номер средства измерений	Реквизиты свидетельства о поверке прибора (инструмента, аппаратуры) и (или) срок действия поверки
1	2	3	4
1	Stonex S8 GNSS	STNS84412003	С-ГСХ/27-03-2024/327240473

**Сведения об уточняемых земельных участках**

**1. Сведения о характерных точках границ уточняемого земельного участка с кадастровым номером** 64:19:140203:1 :  
 Система координат МСК-64, зона 2 Зона № 2

Обозначение характерных точек границ	Координаты, м				Метод определения координат	Формулы, примененные для расчета средней квадратической погрешности определения координат характерных точек границ (Mt), с подставленными в такие формулы значениями и итоговые (вычисленные) значения Mt, м	Описание закрепления точки
	содержатся в Едином государственном реестре недвижимости		определены в результате выполнения комплексных кадастровых работ				
	X	Y	X	Y			
1	2	3	4	5	6	7	8
н1586У	—	—	476 781,11	2 244 723,87	Метод спутниковых геодезических измерений (определений)	$\sqrt{(0,08^2 + 0,06^2)} = 0,10$	—
н1587У	—	—	476 801,46	2 244 743,02			
н1588У	—	—	476 793,56	2 244 752,12			
н1589У	—	—	476 795,58	2 244 754,19			
н1590У	—	—	476 783,81	2 244 767,28			
н1591У	—	—	476 771,41	2 244 780,07			
н1592У	—	—	476 766,18	2 244 774,62			
н1593У	—	—	476 757,24	2 244 765,25			
н1594У	—	—	476 759,94	2 244 762,74			
н1595У	—	—	476 753,22	2 244 755,28			
н1596У	—	—	476 757,57	2 244 750,97			

1	2	3	4	5	6	7	8
н1597У	—	—	476 774,93	2 244 732,70	Метод спутниковых геодезических измерений (определений)	$\sqrt{(0,08^2 + 0,06^2)} = 0,10$	—
н1598У	—	—	476 776,02	2 244 732,43			
н1599У	—	—	476 776,70	2 244 728,42			
н1586У	—	—	476 781,11	2 244 723,87			

**2. Сведения о частях границ уточняемого земельного участка с кадастровым номером** 64:19:140203:1 :

Обозначение части границ		Горизонтальное проложение (S), м	Описание прохождения части границ	Сведения о согласовании местоположения границ (согласовано/спорное)
от т.	до т.			
1	2	3	4	5
н1586У	н1587У	27,94	—	согласовано
н1587У	н1588У	12,05		
н1588У	н1589У	2,89		
н1589У	н1590У	17,60		
н1590У	н1591У	17,81		
н1591У	н1592У	7,55		
н1592У	н1593У	12,95		
н1593У	н1594У	3,69		
н1594У	н1595У	10,04		
н1595У	н1596У	6,12		
н1596У	н1597У	25,20		
н1597У	н1598У	1,12		
н1598У	н1599У	4,07		
н1599У	н1586У	6,34		

**3. Сведения о характеристиках уточняемого земельного участка с кадастровым номером** 64:19:140203:1 :

№ п/п	Наименование характеристики земельного участка	Значение характеристики
1	2	3
1	2	3

1	2	3
1.	Адрес земельного участка	—
1.1.	Сведения о местоположении земельного участка (при отсутствии адреса) в структурированном в соответствии с федеральной информационной адресной системой виде	412875, Российская Федерация, Саратовская область, Лысогорский р-н, Большая Дмитриевка с, Родниковая ул, д 5
1.2.	Дополнительные сведения о местоположении земельного участка	—
2.	Площадь земельного участка ± величина погрешности определения (вычисления) площади ( $P \pm \Delta P$ ), м <sup>2</sup>	1 341 ± 13,00
3.	Формула, примененная для вычисления предельной погрешности определения площади земельного участка, с подставленными значениями и итоговые (вычисленные) значения	$3,5 * 0,10 * \sqrt{(1\ 341,00)} = 13$
4.	Площадь земельного участка согласно сведениям Единого государственного реестра недвижимости (Ркад), м <sup>2</sup>	1 341,00
5.	Оценка расхождения Р и Ркад ( $P - P_{кад}$ ), м <sup>2</sup>	0
6.	Предельный минимальный и максимальный размеры земельного участка (Рмин и Рмакс), м <sup>2</sup>	Рмин = 300 Рмакс = 2 000
7.	Вид (виды) разрешенного использования	Для ведения личного подсобного хозяйства
7.1.	Дополнительные сведения об использовании земельного участка	—
8.	Кадастровый или иной государственный учетный номер (инвентарный) здания, сооружения, объекта незавершенного строительства, расположенного на земельном участке	64:19:000000:5282
9.	Сведения о земельных участках (землях общего пользования, территории общего пользования), посредством которых обеспечивается доступ	Земли общего пользования
10.	Иные сведения	—
<b>4. Пояснения к сведениям об уточняемом земельном участке с кадастровым номером</b>		<b>64:19:140203:1</b> :
1.	—	—

**1. Сведения о характерных точках границ уточняемого земельного участка с кадастровым номером** 64:19:140203:3 :  
 Система координат МСК-64, зона 2 Зона № 2

Обозначение характерных точек границ	Координаты, м				Метод определения координат	Формулы, примененные для расчета средней квадратической погрешности определения координат характерных точек границ (Mt), с подставленными в такие формулы значениями и итоговые (вычисленные) значения Mt, м	Описание закрепления точки
	содержатся в Едином государственном реестре недвижимости		определены в результате выполнения комплексных кадастровых работ				
	X	Y	X	Y			
1	2	3	4	5	6	7	8
н2673У	—	—	476 518,80	2 244 707,70	Метод спутниковых геодезических измерений (определений)	$\sqrt{(0,08^2 + 0,06^2)} = 0,10$	—
н2674У	—	—	476 523,54	2 244 703,87			
н2675У	—	—	476 531,02	2 244 710,41			
н2676У	—	—	476 538,61	2 244 717,51			
н527У	—	—	476 543,22	2 244 722,47			
н526У	—	—	476 542,49	2 244 724,33			
н525У	—	—	476 541,09	2 244 725,07			
н524У	—	—	476 540,86	2 244 725,81			
н523У	—	—	476 539,07	2 244 727,87			
н522У	—	—	476 529,31	2 244 738,17			
н521У	—	—	476 524,55	2 244 743,02			
н2677У	—	—	476 519,41	2 244 737,56			

1	2	3	4	5	6	7	8
н2678У	—	—	476 514,13	2 244 743,29	Метод спутниковых геодезических измерений (определений)	$\sqrt{(0,08^2 + 0,06^2)} = 0,10$	—
н2679У	—	—	476 498,55	2 244 727,65			
н2680У	—	—	476 513,06	2 244 714,26			
н2673У	—	—	476 518,80	2 244 707,70			

**2. Сведения о частях границ уточняемого земельного участка с кадастровым номером** 64:19:140203:3 :

Обозначение части границ		Горизонтальное проложение (S), м	Описание прохождения части границ	Сведения о согласовании местоположения границ (согласовано/спорное)
от т.	до т.			
1	2	3	4	5
н2673У	н2674У	6,09	—	согласовано
н2674У	н2675У	9,94		
н2675У	н2676У	10,39		
н2676У	н527У	6,77		
н527У	н526У	2,00		
н526У	н525У	1,58		
н525У	н524У	0,77		
н524У	н523У	2,73		
н523У	н522У	14,19		
н522У	н521У	6,80		
н521У	н2677У	7,50		
н2677У	н2678У	7,79		
н2678У	н2679У	22,08		
н2679У	н2680У	19,74		
н2680У	н2673У	8,72		

**3. Сведения о характеристиках уточняемого земельного участка с кадастровым номером** 64:19:140203:3 :

№ п/п	Наименование характеристики земельного участка	Значение характеристики
1	2	3
1		

1	2	3
1.	Адрес земельного участка	—
1.1.	Сведения о местоположении земельного участка (при отсутствии адреса) в структурированном в соответствии с федеральной информационной адресной системой виде	412875, Российская Федерация, Саратовская область, Лысогорский р-н, Большая Дмитриевка с, Кооперативная ул, д 9
1.2.	Дополнительные сведения о местоположении земельного участка	—
2.	Площадь земельного участка ± величина погрешности определения (вычисления) площади ( $P \pm \Delta P$ ), м <sup>2</sup>	948 ± 11,00
3.	Формула, примененная для вычисления предельной погрешности определения площади земельного участка, с подставленными значениями и итоговые (вычисленные) значения	$3,5 * 0,10 * \sqrt{(948,00)} = 11$
4.	Площадь земельного участка согласно сведениям Единого государственного реестра недвижимости (Ркад), м <sup>2</sup>	933,00
5.	Оценка расхождения Р и Ркад ( $P - P_{кад}$ ), м <sup>2</sup>	15
6.	Предельный минимальный и максимальный размеры земельного участка (Рмин и Рмакс), м <sup>2</sup>	Рмин = 300 Рмакс = 2 000
7.	Вид (виды) разрешенного использования	Для ведения личного подсобного хозяйства
7.1.	Дополнительные сведения об использовании земельного участка	—
8.	Кадастровый или иной государственный учетный номер (инвентарный) здания, сооружения, объекта незавершенного строительства, расположенного на земельном участке	64:19:000000:5214
9.	Сведения о земельных участках (землях общего пользования, территории общего пользования), посредством которых обеспечивается доступ	Земли общего пользования
10.	Иные сведения	—
<b>4. Пояснения к сведениям об уточняемом земельном участке с кадастровым номером</b>		<b>64:19:140203:3</b> :
1.	—	—



**1. Сведения о характерных точках границ уточняемого земельного участка с кадастровым номером** 64:19:140203:4 :  
 Система координат МСК-64, зона 2 Зона № 2

Обозначение характерных точек границ	Координаты, м				Метод определения координат	Формулы, примененные для расчета средней квадратической погрешности определения координат характерных точек границ (Mt), с подставленными в такие формулы значениями и итоговые (вычисленные) значения Mt, м	Описание закрепления точки
	содержатся в Едином государственном реестре недвижимости		определены в результате выполнения комплексных кадастровых работ				
	X	Y	X	Y			
1	2	3	4	5	6	7	8
н2681У	—	—	476 392,22	2 244 619,61	Метод спутниковых геодезических измерений (определений)	$\sqrt{(0,08^2 + 0,06^2)} = 0,10$	—
н2682У	—	—	476 401,77	2 244 609,49			
н2683У	—	—	476 407,19	2 244 604,38			
н2684У	—	—	476 408,90	2 244 602,10			
н2685У	—	—	476 410,29	2 244 600,59			
н2686У	—	—	476 431,00	2 244 621,10			
н2687У	—	—	476 412,69	2 244 639,48			
н2681У	—	—	476 392,22	2 244 619,61			

**2. Сведения о частях границ уточняемого земельного участка с кадастровым номером** 64:19:140203:4 :

Обозначение части границ		Горизонтальное проложение (S), м	Описание прохождения части границ	Сведения о согласовании местоположения границ (согласовано/спорное)
от т.	до т.			
1	2	3	4	5
н2681У	н2682У	13,91	—	согласовано
н2682У	н2683У	7,45		
н2683У	н2684У	2,85		
н2684У	н2685У	2,05		

1	2	3	4	5
н2685У	н2686У	29,15	—	согласовано
н2686У	н2687У	25,94		
н2687У	н2681У	28,53		

**3. Сведения о характеристиках уточняемого земельного участка с кадастровым номером** 64:19:140203:4 :

№ п/п	Наименование характеристики земельного участка	Значение характеристики
1	2	3
1.	Адрес земельного участка	—
1.1.	Сведения о местоположении земельного участка (при отсутствии адреса) в структурированном в соответствии с федеральной информационной адресной системой виде	412875, Российская Федерация, Саратовская область, Лысогорский р-н, Большая Дмитриевка с, Кооперативная ул, д 17
1.2.	Дополнительные сведения о местоположении земельного участка	—
2.	Площадь земельного участка ± величина погрешности определения (вычисления) площади ( $P \pm \Delta P$ ), м <sup>2</sup>	751 ± 10,00
3.	Формула, примененная для вычисления предельной погрешности определения площади земельного участка, с подставленными значениями и итоговые (вычисленные) значения	$3,5 * 0,10 * \sqrt{(751,00)} = 10$
4.	Площадь земельного участка согласно сведениям Единого государственного реестра недвижимости (Ркад), м <sup>2</sup>	672,00
5.	Оценка расхождения Р и Ркад ( $P - P_{кад}$ ), м <sup>2</sup>	79
6.	Предельный минимальный и максимальный размеры земельного участка (Рмин и Рмакс), м <sup>2</sup>	Рмин = 300 Рмакс = 2 000
7.	Вид (виды) разрешенного использования	Для предпринимательской деятельности
7.1.	Дополнительные сведения об использовании земельного участка	—
8.	Кадастровый или иной государственный учетный номер (инвентарный) здания, сооружения, объекта незавершенного строительства, расположенного на земельном участке	64:19:000000:5264
9.	Сведения о земельных участках (землях общего пользования, территории общего пользования), посредством которых обеспечивается доступ	Земли общего пользования
10.	Иные сведения	—

**4. Пояснения к сведениям об уточняемом земельном участке с кадастровым номером** 64:19:140203:4 :

1.	—
----	---

**1. Сведения о характерных точках границ уточняемого земельного участка с кадастровым номером** 64:19:140203:5 :  
 Система координат МСК-64, зона 2 Зона № 2

Обозначение характерных точек границ	Координаты, м				Метод определения координат	Формулы, примененные для расчета средней квадратической погрешности определения координат характерных точек границ (Mt), с подставленными в такие формулы значениями и итоговые (вычисленные) значения Mt, м	Описание закрепления точки
	содержатся в Едином государственном реестре недвижимости		определены в результате выполнения комплексных кадастровых работ				
	X	Y	X	Y			
1	2	3	4	5	6	7	8
н1589У	—	—	476 795,58	2 244 754,19	Метод спутниковых геодезических измерений (определений)	$\sqrt{(0,08^2 + 0,06^2)} = 0,10$	—
н2688У	—	—	476 812,68	2 244 770,88			
н2689У	—	—	476 816,71	2 244 775,24			
н2690У	—	—	476 791,58	2 244 800,32			
н1591У	—	—	476 771,41	2 244 780,07			
н1590У	—	—	476 783,81	2 244 767,28			
н1589У	—	—	476 795,58	2 244 754,19			

**2. Сведения о частях границ уточняемого земельного участка с кадастровым номером** 64:19:140203:5 :

Обозначение части границ		Горизонтальное проложение (S), м	Описание прохождения части границ	Сведения о согласовании местоположения границ (согласовано/спорное)
от т.	до т.			
1	2	3	4	5
н1589У	н2688У	23,89	—	согласовано
н2688У	н2689У	5,94		
н2689У	н2690У	35,50		
н2690У	н1591У	28,58		
н1591У	н1590У	17,81		
н1590У	н1589У	17,60		

3. Сведения о характеристиках уточняемого земельного участка с кадастровым номером <u>64:19:140203:5</u> :		
№ п/п	Наименование характеристики земельного участка	Значение характеристики
1	2	3
1.	Адрес земельного участка	—
1.1.	Сведения о местоположении земельного участка (при отсутствии адреса) в структурированном в соответствии с федеральной информационной адресной системой виде	412875, Российская Федерация, Саратовская область, Лысогорский р-н, Большая Дмитриевка с, Родниковая ул, д 3
1.2.	Дополнительные сведения о местоположении земельного участка	—
2.	Площадь земельного участка ± величина погрешности определения (вычисления) площади ( $P \pm \Delta P$ ), м <sup>2</sup>	1 033 ± 11,00
3.	Формула, примененная для вычисления предельной погрешности определения площади земельного участка, с подставленными значениями и итоговые (вычисленные) значения	$3,5 * 0,10 * \sqrt{(1\ 033,00)} = 11$
4.	Площадь земельного участка согласно сведениям Единого государственного реестра недвижимости (Ркад), м <sup>2</sup>	865,00
5.	Оценка расхождения Р и Ркад ( $P - P_{кад}$ ), м <sup>2</sup>	168
6.	Предельный минимальный и максимальный размеры земельного участка (Рмин и Рмакс), м <sup>2</sup>	Рмин = 300 Рмакс = 2 000
7.	Вид (виды) разрешенного использования	Для ведения личного подсобного хозяйства
7.1.	Дополнительные сведения об использовании земельного участка	—
8.	Кадастровый или иной государственный учетный номер (инвентарный) здания, сооружения, объекта незавершенного строительства, расположенного на земельном участке	64:19:000000:5279
9.	Сведения о земельных участках (землях общего пользования, территории общего пользования), посредством которых обеспечивается доступ	Земли общего пользования
10.	Иные сведения	—
4. Пояснения к сведениям об уточняемом земельном участке с кадастровым номером <u>64:19:140203:5</u> :		
1.	—	—

**1. Сведения о характерных точках границ уточняемого земельного участка с кадастровым номером** 64:19:140203:15 :  
 Система координат МСК-64, зона 2 Зона № 2

Обозначение характерных точек границ	Координаты, м				Метод определения координат	Формулы, примененные для расчета средней квадратической погрешности определения координат характерных точек границ (Mt), с подставленными в такие формулы значениями и итоговые (вычисленные) значения Mt, м	Описание закрепления точки
	содержатся в Едином государственном реестре недвижимости		определены в результате выполнения комплексных кадастровых работ				
	X	Y	X	Y			
1	2	3	4	5	6	7	8
н546У	—	—	476 712,19	2 244 658,20	Метод спутниковых геодезических измерений (определений)	$\sqrt{(0,08^2 + 0,06^2)} = 0,10$	—
н547У	—	—	476 716,92	2 244 654,06			
н548У	—	—	476 726,89	2 244 665,84			
н549У	—	—	476 728,25	2 244 664,62			
н550У	—	—	476 733,16	2 244 669,89			
н551У	—	—	476 737,81	2 244 666,54			
н552У	—	—	476 742,43	2 244 671,14			
н553У	—	—	476 736,02	2 244 677,46			
н554У	—	—	476 732,74	2 244 679,93			
н555У	—	—	476 732,22	2 244 680,31			
н556У	—	—	476 732,19	2 244 681,67			
н557У	—	—	476 732,34	2 244 682,45			

1	2	3	4	5	6	7	8
н558У	—	—	476 727,38	2 244 687,11	Метод спутниковых геодезических измерений (определений)	$\sqrt{(0,08^2 + 0,06^2)} = 0,10$	—
н559У	—	—	476 726,78	2 244 686,42			
н560У	—	—	476 724,78	2 244 687,85			
н561У	—	—	476 716,16	2 244 695,31			
н562У	—	—	476 709,51	2 244 701,37			
н563У	—	—	476 700,44	2 244 709,35			
н564У	—	—	476 680,25	2 244 689,42			
н565У	—	—	476 689,18	2 244 680,38			
н566У	—	—	476 690,10	2 244 681,32			
н567У	—	—	476 694,17	2 244 677,48			
н568У	—	—	476 693,31	2 244 676,56			
н569У	—	—	476 698,31	2 244 671,57			
н570У	—	—	476 706,05	2 244 664,07			
н546У	—	—	476 712,19	2 244 658,20			

**2. Сведения о частях границ уточняемого земельного участка с кадастровым номером** 64:19:140203:15 :

Обозначение части границ		Горизонтальное проложение (S), м	Описание прохождения части границ	Сведения о согласовании местоположения границ (согласовано/спорное)
от т.	до т.			
1	2	3	4	5
н546У	н547У	6,29	—	согласовано
н547У	н548У	15,43		
н548У	н549У	1,83		

1	2	3	4	5
н549У	н550У	7,20	—	согласовано
н550У	н551У	5,73		
н551У	н552У	6,52		
н552У	н553У	9,00		
н553У	н554У	4,11		
н554У	н555У	0,64		
н555У	н556У	1,36		
н556У	н557У	0,79		
н557У	н558У	6,81		
н558У	н559У	0,91		
н559У	н560У	2,46		
н560У	н561У	11,40		
н561У	н562У	9,00		
н562У	н563У	12,08		
н563У	н564У	28,37		
н564У	н565У	12,71		
н565У	н566У	1,32		
н566У	н567У	5,60		
н567У	н568У	1,26		
н568У	н569У	7,06		
н569У	н570У	10,78		
н570У	н546У	8,49		

**3. Сведения о характеристиках уточняемого земельного участка с кадастровым номером 64:19:140203:15 :**

№ п/п	Наименование характеристики земельного участка	Значение характеристики
1	2	3
1.	Адрес земельного участка	—
1.1.	Сведения о местоположении земельного участка (при отсутствии адреса) в структурированном в соответствии с федеральной информационной адресной системой виде	412875, Российская Федерация, Саратовская область, Лысогорский р-н, Большая Дмитриевка с, Родниковая ул, д 11
1.2.	Дополнительные сведения о местоположении земельного участка	—
2.	Площадь земельного участка ± величина погрешности определения (вычисления) площади ( $P \pm \Delta P$ ), м <sup>2</sup>	1 541 ± 14,00

1	2	3
3.	Формула, примененная для вычисления предельной погрешности определения площади земельного участка, с подставленными значениями и итоговые (вычисленные) значения	$3,5*0,10*\sqrt{(1\ 541,00)} = 14$
4.	Площадь земельного участка согласно сведениям Единого государственного реестра недвижимости (Ркад), м <sup>2</sup>	1 567,00
5.	Оценка расхождения Р и Ркад (Р - Ркад), м <sup>2</sup>	26
6.	Предельный минимальный и максимальный размеры земельного участка (Рмин и Рмакс), м <sup>2</sup>	Рмин = 300 Рмакс = 2 000
7.	Вид (виды) разрешенного использования	Для ведения личного подсобного хозяйства
7.1.	Дополнительные сведения об использовании земельного участка	—
8.	Кадастровый или иной государственный учетный номер (инвентарный) здания, сооружения, объекта незавершенного строительства, расположенного на земельном участке	64:19:000000:5278
9.	Сведения о земельных участках (землях общего пользования, территории общего пользования), посредством которых обеспечивается доступ	Земли общего пользования
10.	Иные сведения	—

**4. Пояснения к сведениям об уточняемом земельном участке с кадастровым номером** 64:19:140203:15 :

1.	—
----	---

**1. Сведения о характерных точках границ уточняемого земельного участка с кадастровым номером** 64:19:140203:17 :  
Система координат МСК-64, зона 2 Зона № 2

Обозначение характерных точек границ	Координаты, м				Метод определения координат	Формулы, примененные для расчета средней квадратической погрешности определения координат характерных точек границ (Mt), с подставленными в такие формулы значениями и итоговые (вычисленные) значения Mt, м	Описание закрепления точки
	содержатся в Едином государственном реестре недвижимости		определены в результате выполнения комплексных кадастровых работ				
	X	Y	X	Y			
1	2	3	4	5	6	7	8
н2233У	—	—	476 355,93	2 244 533,53	Метод спутниковых геодезических измерений (определений)	$\sqrt{(0,08^2 + 0,06^2)} = 0,10$	—



1	2	3	4	5	6	7	8
н2234У	—	—	476 367,39	2 244 544,06	Метод спутниковых геодезических измерений (определений)	$\sqrt{(0,08^2 + 0,06^2)} = 0,10$	—
н2235У	—	—	476 368,27	2 244 543,14			
н2236У	—	—	476 370,79	2 244 545,76			
н2237У	—	—	476 378,44	2 244 554,37			
н2238У	—	—	476 376,28	2 244 556,47			
н2239У	—	—	476 374,79	2 244 562,92			
н2240У	—	—	476 374,19	2 244 564,90			
н2241У	—	—	476 373,09	2 244 565,82			
н2242У	—	—	476 369,68	2 244 569,54			
н2243У	—	—	476 367,38	2 244 566,96			
н2244У	—	—	476 363,60	2 244 571,13			
н2245У	—	—	476 361,84	2 244 572,63			
н2246У	—	—	476 356,61	2 244 575,91			
н2247У	—	—	476 352,48	2 244 579,87			
н2248У	—	—	476 330,64	2 244 558,89			
н2249У	—	—	476 342,65	2 244 547,39			
н2233У	—	—	476 355,93	2 244 533,53			

**2. Сведения о частях границ уточняемого земельного участка с кадастровым номером** 64:19:140203:17 :

Обозначение части границ		Горизонтальное проложение (S), м	Описание прохождения части границ	Сведения о согласовании местоположения границ (согласовано/спорное)
от т.	до т.			
1	2	3	4	5
н2233У	н2234У	15,56	—	согласовано
н2234У	н2235У	1,27		
н2235У	н2236У	3,64		
н2236У	н2237У	11,52		
н2237У	н2238У	3,01		
н2238У	н2239У	6,62		
н2239У	н2240У	2,07		
н2240У	н2241У	1,43		
н2241У	н2242У	5,05		
н2242У	н2243У	3,46		
н2243У	н2244У	5,63		
н2244У	н2245У	2,31		
н2245У	н2246У	6,17		
н2246У	н2247У	5,72		
н2247У	н2248У	30,28		
н2248У	н2249У	16,63		
н2249У	н2233У	19,20		

**3. Сведения о характеристиках уточняемого земельного участка с кадастровым номером** 64:19:140203:17 :

№ п/п	Наименование характеристики земельного участка	Значение характеристики
1	2	3
1.	Адрес земельного участка	—
1.1.	Сведения о местоположении земельного участка (при отсутствии адреса) в структурированном в соответствии с федеральной информационной адресной системой виде	412875, Российская Федерация, Саратовская область, Лысогорский р-н, Большая Дмитриевка с, Мостовая ул, д 5
1.2.	Дополнительные сведения о местоположении земельного участка	—
2.	Площадь земельного участка ± величина погрешности определения (вычисления) площади ( $P \pm \Delta P$ ), м <sup>2</sup>	1 166 ± 12,00

1	2	3
3.	Формула, примененная для вычисления предельной погрешности определения площади земельного участка, с подставленными значениями и итоговые (вычисленные) значения	$3,5*0,10*\sqrt{(1\ 166,00)} = 12$
4.	Площадь земельного участка согласно сведениям Единого государственного реестра недвижимости (Ркад), м <sup>2</sup>	1 100,00
5.	Оценка расхождения Р и Ркад (Р - Ркад), м <sup>2</sup>	66
6.	Предельный минимальный и максимальный размеры земельного участка (Рмин и Рмакс), м <sup>2</sup>	Рмин = 300 Рмакс = 2 000
7.	Вид (виды) разрешенного использования	Для ведения личного подсобного хозяйства
7.1.	Дополнительные сведения об использовании земельного участка	—
8.	Кадастровый или иной государственный учетный номер (инвентарный) здания, сооружения, объекта незавершенного строительства, расположенного на земельном участке	64:19:000000:5219; 64:19:140203:39; 64:19:140203:49; 64:19:140203:52; 64:19:140203:91
9.	Сведения о земельных участках (землях общего пользования, территории общего пользования), посредством которых обеспечивается доступ	Земли общего пользования
10.	Иные сведения	—

**4. Пояснения к сведениям об уточняемом земельном участке с кадастровым номером** 64:19:140203:17 :

1.	—
----	---

**1. Сведения о характерных точках границ уточняемого земельного участка с кадастровым номером** 64:19:140203:29 :  
Система координат МСК-64, зона 2 Зона № 2

Обозначение характерных точек границ	Координаты, м				Метод определения координат	Формулы, примененные для расчета средней квадратической погрешности определения координат характерных точек границ (Mt), с подставленными в такие формулы значениями и итоговые (вычисленные) значения Mt, м	Описание закрепления точки
	содержатся в Едином государственном реестре недвижимости		определены в результате выполнения комплексных кадастровых работ				
	X	Y	X	Y			
1	2	3	4	5	6	7	8
н571У	—	—	476 660,12	2 244 659,07	Метод спутниковых геодезических измерений (определений)	$\sqrt{(0,08^2 + 0,06^2)} = 0,10$	—

1	2	3	4	5	6	7	8
н572У	—	—	476 653,53	2 244 652,50	Метод спутниковых геодезических измерений (определений)	$\sqrt{(0,08^2 + 0,06^2)} = 0,10$	—
н573У	—	—	476 652,47	2 244 653,74			
н574У	—	—	476 647,99	2 244 650,17			
н575У	—	—	476 678,43	2 244 616,74			
н576У	—	—	476 679,49	2 244 615,83			
н577У	—	—	476 704,63	2 244 642,87			
н578У	—	—	476 670,87	2 244 677,21			
н579У	—	—	476 659,38	2 244 666,43			
н580У	—	—	476 663,13	2 244 662,46			
н571У	—	—	476 660,12	2 244 659,07			

**2. Сведения о частях границ уточняемого земельного участка с кадастровым номером 64:19:140203:29 :**

Обозначение части границ		Горизонтальное проложение (S), м	Описание прохождения части границ	Сведения о согласовании местоположения границ (согласовано/спорное)
от т.	до т.			
1	2	3	4	5
н571У	н572У	9,31	—	согласовано
н572У	н573У	1,63		
н573У	н574У	5,73		
н574У	н575У	45,21		
н575У	н576У	1,40		
н576У	н577У	36,92		
н577У	н578У	48,16		
н578У	н579У	15,76		
н579У	н580У	5,46		
н580У	н571У	4,53		

3. Сведения о характеристиках уточняемого земельного участка с кадастровым номером <u>64:19:140203:29</u> :		
№ п/п	Наименование характеристики земельного участка	Значение характеристики
1	2	3
1.	Адрес земельного участка	—
1.1.	Сведения о местоположении земельного участка (при отсутствии адреса) в структурированном в соответствии с федеральной информационной адресной системой виде	412875, Российская Федерация, Саратовская область, Лысогорский р-н, Большая Дмитриевка с, Родниковая ул, д 13
1.2.	Дополнительные сведения о местоположении земельного участка	—
2.	Площадь земельного участка ± величина погрешности определения (вычисления) площади ( $P \pm \Delta P$ ), м <sup>2</sup>	1 677 ± 14,00
3.	Формула, примененная для вычисления предельной погрешности определения площади земельного участка, с подставленными значениями и итоговые (вычисленные) значения	$3,5 * 0,10 * \sqrt{(1\ 677,00)} = 14$
4.	Площадь земельного участка согласно сведениям Единого государственного реестра недвижимости (Ркад), м <sup>2</sup>	1 790,00
5.	Оценка расхождения Р и Ркад ( $P - P_{кад}$ ), м <sup>2</sup>	113
6.	Предельный минимальный и максимальный размеры земельного участка (Рмин и Рмакс), м <sup>2</sup>	Рмин = 300 Рмакс = 2 000
7.	Вид (виды) разрешенного использования	Для ведения личного подсобного хозяйства
7.1.	Дополнительные сведения об использовании земельного участка	—
8.	Кадастровый или иной государственный учетный номер (инвентарный) здания, сооружения, объекта незавершенного строительства, расположенного на земельном участке	64:19:000000:4790; 64:19:140203:59; 64:19:140203:60; 64:19:140203:62
9.	Сведения о земельных участках (землях общего пользования, территории общего пользования), посредством которых обеспечивается доступ	Земли общего пользования
10.	Иные сведения	—
4. Пояснения к сведениям об уточняемом земельном участке с кадастровым номером <u>64:19:140203:29</u> :		
1.	—	—

**1. Сведения о характерных точках границ уточняемого земельного участка с кадастровым номером** 64:19:140203:95 :  
 Система координат МСК-64, зона 2 Зона № 2

Обозначение характерных точек границ	Координаты, м				Метод определения координат	Формулы, примененные для расчета средней квадратической погрешности определения координат характерных точек границ (Mt), с подставленными в такие формулы значениями и итоговые (вычисленные) значения Mt, м	Описание закрепления точки
	содержатся в Едином государственном реестре недвижимости		определены в результате выполнения комплексных кадастровых работ				
	X	Y	X	Y			
1	2	3	4	5	6	7	8
н1652У	—	—	476 466,08	2 244 501,59	Метод спутниковых геодезических измерений (определений)	$\sqrt{(0,08^2 + 0,06^2)} = 0,10$	—
н1578У	—	—	476 441,03	2 244 525,79			
н1653У	—	—	476 439,04	2 244 524,52			
н1654У	—	—	476 435,30	2 244 527,15			
н1655У	—	—	476 419,64	2 244 510,20			
н1656У	—	—	476 425,01	2 244 505,32			
н1657У	—	—	476 429,29	2 244 500,47			
н1658У	—	—	476 430,52	2 244 498,97			
н1659У	—	—	476 431,12	2 244 497,70			
н1660У	—	—	476 437,90	2 244 490,69			
н1661У	—	—	476 439,77	2 244 488,40			
н1662У	—	—	476 442,26	2 244 486,64			

1	2	3	4	5	6	7	8
н1663У	—	—	476 446,29	2 244 482,08	Метод спутниковых геодезических измерений (определений)	$\sqrt{(0,08^2 + 0,06^2)} = 0,10$	—
н1664У	—	—	476 448,38	2 244 483,81			
н1652У	—	—	476 466,08	2 244 501,59			

**2. Сведения о частях границ уточняемого земельного участка с кадастровым номером** 64:19:140203:95 :

Обозначение части границ		Горизонтальное проложение (S), м	Описание прохождения части границ	Сведения о согласовании местоположения границ (согласовано/спорное)
от т.	до т.			
1	2	3	4	5
н1652У	н1578У	34,83	—	согласовано
н1578У	н1653У	2,36		
н1653У	н1654У	4,57		
н1654У	н1655У	23,08		
н1655У	н1656У	7,26		
н1656У	н1657У	6,47		
н1657У	н1658У	1,94		
н1658У	н1659У	1,40		
н1659У	н1660У	9,75		
н1660У	н1661У	2,96		
н1661У	н1662У	3,05		
н1662У	н1663У	6,09		
н1663У	н1664У	2,71		
н1664У	н1652У	25,09		

**3. Сведения о характеристиках уточняемого земельного участка с кадастровым номером** 64:19:140203:95 :

№ п/п	Наименование характеристики земельного участка	Значение характеристики
1	2	3
1.	Адрес земельного участка	—
1.1.	Сведения о местоположении земельного участка (при отсутствии адреса) в структурированном в соответствии с федеральной информационной адресной системой виде	412875, Российская Федерация, Саратовская область, Лысогорский р-н, Большая Дмитриевка с, Родниковая ул, д 30
1.2.	Дополнительные сведения о местоположении земельного участка	—

1	2	3
2.	Площадь земельного участка ± величина погрешности определения (вычисления) площади ( $P \pm \Delta P$ ), м <sup>2</sup>	1 047 ± 11,00
3.	Формула, примененная для вычисления предельной погрешности определения площади земельного участка, с подставленными значениями и итоговые (вычисленные) значения	$3,5 * 0,10 * \sqrt{(1\ 047,00)} = 11$
4.	Площадь земельного участка согласно сведениям Единого государственного реестра недвижимости (Ркад), м <sup>2</sup>	1 075,00
5.	Оценка расхождения Р и Ркад ( $P - P_{кад}$ ), м <sup>2</sup>	28
6.	Предельный минимальный и максимальный размеры земельного участка (Рмин и Рмакс), м <sup>2</sup>	Рмин = 300 Рмакс = 2 000
7.	Вид (виды) разрешенного использования	Для ведения личного подсобного хозяйства
7.1.	Дополнительные сведения об использовании земельного участка	—
8.	Кадастровый или иной государственный учетный номер (инвентарный) здания, сооружения, объекта незавершенного строительства, расположенного на земельном участке	64:19:000000:4265
9.	Сведения о земельных участках (землях общего пользования, территории общего пользования), посредством которых обеспечивается доступ	Земли общего пользования
10.	Иные сведения	—
<b>4. Пояснения к сведениям об уточняемом земельном участке с кадастровым номером</b>		<b>64:19:140203:95</b> :
1.	—	—



### Сведения об образуемых земельных участках

**1. Сведения о характерных точках границ образуемого земельного участка** \_\_\_\_\_ :

\_\_\_\_\_ обозначение земельного участка

Система координат \_\_\_\_\_

Зона № \_\_\_\_\_

Обозначение характерных точек границ	Координаты, м		Метод определения координат	Формулы, примененные для расчета средней квадратической погрешности определения координат характерных точек границ (Mt), с подставленными в такие формулы значениями и итоговые (вычисленные) значения Mt, м	Описание закрепления точки
	X	Y			
1	2	3	4	5	6

**2. Сведения о частях границ образуемого земельного участка** \_\_\_\_\_ :

\_\_\_\_\_ обозначение земельного участка

Обозначение части границ		Горизонтальное проложение (S), м	Описание прохождения части границ	Сведения о согласовании местоположения границ (согласовано/спорное)
от т.	до т.			
1	2	3	4	5

**3. Сведения о характеристиках образуемого земельного участка** \_\_\_\_\_ :

\_\_\_\_\_ обозначение земельного участка

№ п/п	Наименование характеристики земельного участка	Значение характеристики
1	2	3
1.	Адрес земельного участка	
1.1.	Сведения о местоположении земельного участка (при отсутствии адреса) в структурированном в соответствии с федеральной информационной адресной системой виде	
1.2.	Дополнительные сведения о местоположении земельного участка	
2.	Категория земель	
3.	Вид (виды) разрешенного использования	
3.1.	Дополнительные сведения об использовании земельного участка	
4.	Реестровый номер границ территориальной зоны или в случае отсутствия такого реестрового номера ее индивидуальное обозначение (вид, тип, номер, индекс)	
5.	Площадь земельного участка ± величина погрешности определения (вычисления) площади ( $P \pm \Delta P$ ), м <sup>2</sup>	

1	2	3
6.	Формула, примененная для вычисления предельной погрешности определения площади земельного участка, с подставленными значениями и итоговые (вычисленные) значения	
7.	Предельный минимальный и максимальный размеры земельного участка (Рмин) и (Рмакс), м <sup>2</sup>	
8.	Кадастровый или иной государственный учетный номер (инвентарный) объекта недвижимости, расположенного на образуемом земельном участке	
9.	Кадастровые номера исходных земельных участков	
9.1.	Кадастровый номер входящего в состав земельного участка, представляющего собой единое землепользование (номер контура многоконтурного земельного участка), преобразование которого осуществляется	
9.2.	Кадастровые номера земельных участков, исключаемых из состава измененного (исходного) земельного участка, представляющего собой единое землепользование	
9.3.	Кадастровый или иной государственный учетный номер (инвентарный) объекта недвижимости, расположенного на измененном земельном участке	
10.	Условный номер земельного участка	
11.	Учетный номер проекта межевания территории	
12.	Дополнительные сведения об образовании земельного участка	
13.	Сведения о земельных участках (землях общего пользования, территории общего пользования), посредством которых обеспечивается доступ	
14.	Иные сведения	
<b>4. Пояснения к сведениям об образуемом земельном участке</b> _____ : обозначение земельного участка		
1.		

**Сведения об уточняемых земельных участках, необходимые для исправления реестровых ошибок в сведениях о местоположении их границ**

**1. Сведения о характерных точках границ уточняемого земельного участка с кадастровым номером** 64:19:140203:7 :  
 Система координат МСК-64, зона 2 Зона № 2

Обозначение характерных точек границ	Координаты, м				Метод определения координат	Формулы, примененные для расчета средней квадратической погрешности определения координат характерных точек границ (Mt), с подставленными в такие формулы значениями и итоговые (вычисленные) значения Mt, м	Описание закрепления точки		
	содержатся в Едином государственном реестре недвижимости		определены в результате выполнения комплексных кадастровых работ						
	X	Y	X	Y					
1	2	3	4	5	6	7	8		
1623	475 773,93	2 242 597,11	—	—	Метод спутниковых геодезических измерений (определений)	0,10	—		
1624	475 779,38	2 242 605,58	—	—					
1625	475 787,79	2 242 618,68	—	—					
1626	475 777,65	2 242 625,19	—	—					
1627	475 779,73	2 242 628,43	—	—					
1628	475 775,81	2 242 630,94	—	—					
1629	475 756,39	2 242 601,94	—	—					
1630	475 771,43	2 242 591,43	—	—					
н1631У	—	—	476 522,10	2 244 568,97				$\sqrt{(0,08^2 + 0,06^2)} = 0,10$	
н1632У	—	—	476 531,90	2 244 578,28					
н1633У	—	—	476 534,31	2 244 580,96					

1	2	3	4	5	6	7	8
н1121У	—	—	476 514,65	2 244 601,29	Метод спутниковых геодезических измерений (определений)	$\sqrt{(0,08^2 + 0,06^2)} = 0,10$	—
н1120У	—	—	476 512,19	2 244 598,35			
н1127У	—	—	476 501,96	2 244 588,03			
н487У	—	—	476 500,16	2 244 586,76			
н486У	—	—	476 520,04	2 244 567,81			
1623	475 773,93	2 242 597,11	—	—		0,10	

**2. Сведения о частях границ уточняемого земельного участка с кадастровым номером** 64:19:140203:7 :

Обозначение части границ		Горизонтальное проложение (S), м	Описание прохождения части границ	Сведения о согласовании местоположения границ (согласовано/спорное)
от т.	до т.			
1	2	3	4	5
н1631У	н1632У	13,52	—	согласовано
н1632У	н1633У	3,60		
н1633У	н1121У	28,28		
н1121У	н1120У	3,83		
н1120У	н1127У	14,53		
н1127У	н487У	2,20		
н487У	н486У	27,46		
н486У	н1631У	2,36		

**3. Сведения о характеристиках уточняемого земельного участка с кадастровым номером** 64:19:140203:7 :

№ п/п	Наименование характеристики	Значение характеристики
1	2	3
1.	Адрес земельного участка	—
1.1.	Сведения о местоположении земельного участка (при отсутствии адреса) в структурированном в соответствии с федеральной информационной адресной системой виде	
1.2.	Дополнительные сведения о местоположении земельного участка	Саратовская область, р-н Лысогорский, с Большая Дмитриевка, ул Родниковая, д 22



1	2	3	4	5	6	7	8
2432	476 520,22	2 244 450,64	—	—	Метод спутниковых геодезических измерений (определений)	0,10	—
2433	476 535,44	2 244 468,24	—	—			
2434	476 526,28	2 244 476,14	—	—			
2435	476 523,28	2 244 476,37	—	—			
2436	476 521,41	2 244 477,62	—	—			
2437	476 517,81	2 244 481,48	—	—			
2438	476 518,64	2 244 482,34	—	—			
2439	476 516,51	2 244 484,22	—	—			
2440	476 509,77	2 244 490,27	—	—			
2441	476 505,58	2 244 494,57	—	—			
2442	476 497,33	2 244 485,42	—	—			
2443	476 502,59	2 244 481,61	—	—			
2444	476 499,13	2 244 476,93	—	—			
2445	476 493,62	2 244 481,98	—	—			
2446	476 487,33	2 244 476,11	—	—			
2447	476 494,01	2 244 471,18	—	—			
2448	476 500,68	2 244 465,13	—	—			

1	2	3	4	5	6	7	8
2449	476 506,83	2 244 460,74	—	—	Метод спутниковых геодезических измерений (определений)	0,10	—
2450	476 510,68	2 244 457,71	—	—			
н2451У	—	—	476 501,31	2 244 455,55			
н2452У	—	—	476 516,53	2 244 473,15			
н2453У	—	—	476 507,37	2 244 481,05			
н2454У	—	—	476 504,37	2 244 481,28			
н2455У	—	—	476 502,50	2 244 482,53			
н2456У	—	—	476 498,90	2 244 486,39			
н2457У	—	—	476 499,73	2 244 487,25			
н2458У	—	—	476 497,60	2 244 489,13			
н2459У	—	—	476 490,86	2 244 495,18			
н2460У	—	—	476 486,67	2 244 499,48			
н2461У	—	—	476 478,42	2 244 490,33			
н2462У	—	—	476 483,68	2 244 486,52			
н2463У	—	—	476 480,22	2 244 481,84			
н2464У	—	—	476 474,71	2 244 486,89			
н2465У	—	—	476 468,42	2 244 481,02			
						$\sqrt{(0,08^2 + 0,06^2)} = 0,10$	

1	2	3	4	5	6	7	8
н2466У	—	—	476 475,10	2 244 476,09	Метод спутниковых геодезических измерений (определений)	$\sqrt{(0,08^2 + 0,06^2)} = 0,10$	—
н2467У	—	—	476 481,77	2 244 470,04			
н2468У	—	—	476 487,92	2 244 465,65			
н2469У	—	—	476 491,77	2 244 462,62			
2432	476 520,22	2 244 450,64	—	—		0,10	

**2. Сведения о частях границ уточняемого земельного участка с кадастровым номером** 64:19:140203:9 :

Обозначение части границ		Горизонтальное проложение (S), м	Описание прохождения части границ	Сведения о согласовании местоположения границ (согласовано/спорное)
от т.	до т.			
1	2	3	4	5
н2451У	н2452У	23,27	—	согласовано
н2452У	н2453У	12,10		
н2453У	н2454У	3,01		
н2454У	н2455У	2,25		
н2455У	н2456У	5,28		
н2456У	н2457У	1,20		
н2457У	н2458У	2,84		
н2458У	н2459У	9,06		
н2459У	н2460У	6,00		
н2460У	н2461У	12,32		
н2461У	н2462У	6,49		
н2462У	н2463У	5,82		
н2463У	н2464У	7,47		
н2464У	н2465У	8,60		
н2465У	н2466У	8,30		
н2466У	н2467У	9,01		
н2467У	н2468У	7,56		
н2468У	н2469У	4,90		
н2469У	н2451У	11,87		



**3. Сведения о характеристиках уточняемого земельного участка с кадастровым номером** 64:19:140203:9 :

№ п/п	Наименование характеристики	Значение характеристики
1	2	3
1.	Адрес земельного участка	—
1.1.	Сведения о местоположении земельного участка (при отсутствии адреса) в структурированном в соответствии с федеральной информационной адресной системой виде	
1.2.	Дополнительные сведения о местоположении земельного участка	Саратовская область, р-н Лысогорский, с Большая Дмитриевка, ул Родниковая, д 29
2.	Площадь земельного участка ± величина погрешности определения (вычисления) площади ( $P \pm \Delta P$ ), м <sup>2</sup>	934 ± 11,00
3.	Формула, примененная для вычисления предельной погрешности определения площади земельного участка, с подставленными значениями и итоговые (вычисленные) значения	$3,5 * 0,10 * \sqrt{(934,00)} = 11$
4.	Площадь земельного участка согласно сведениям Единого государственного реестра недвижимости ( $P_{\text{кад}}$ ), м <sup>2</sup>	934,00
5.	Оценка расхождения $P$ и $P_{\text{кад}}$ ( $P - P_{\text{кад}}$ ), м <sup>2</sup>	0
6.	Предельный минимальный и максимальный размеры земельного участка ( $P_{\text{мин}}$ и $P_{\text{макс}}$ ), м <sup>2</sup>	$P_{\text{мин}} = P_{\text{мин}} = 300$ $P_{\text{макс}} = P_{\text{макс}} = 2\ 000$
7.	Кадастровый или иной государственный учетный номер (инвентарный) здания, сооружения, объекта незавершенного строительства, расположенного на земельном участке	64:19:000000:4264
8.	Вид (виды) разрешенного использования	Для ведения личного подсобного хозяйства
8.1.	Дополнительные сведения об использовании земельного участка	—
9.	Сведения о земельных участках (землях общего пользования, территории общего пользования), посредством которых обеспечивается доступ	Земли общего пользования
10.	Иные сведения	Ипотека в силу закона. Обременение возникает на основании: Договор купли-продажи недвижимости

**4. Пояснения к сведениям об уточняемом земельном участке с кадастровым номером** 64:19:140203:9 :

1.	—
----	---

**1. Сведения о характерных точках границ уточняемого земельного участка с кадастровым номером** 64:19:140203:11 :  
 Система координат МСК-64, зона 2 Зона № 2

Обозначение характерных точек границ	Координаты, м				Метод определения координат	Формулы, примененные для расчета средней квадратической погрешности определения координат характерных точек границ (Mt), с подставленными в такие формулы значениями и итоговые (вычисленные) значения Mt, м	Описание закрепления точки
	содержатся в Едином государственном реестре недвижимости		определены в результате выполнения комплексных кадастровых работ				
	X	Y	X	Y			
1	2	3	4	5	6	7	8
3541	476 662,91	2 244 780,79	—	—	Метод спутниковых геодезических измерений (определений)	0,10	—
3542	476 658,37	2 244 776,49	—	—			
3543	476 655,47	2 244 779,20	—	—			
3544	476 641,33	2 244 764,97	—	—			
3545	476 643,97	2 244 762,52	—	—			
3546	476 643,63	2 244 762,16	—	—			
3547	476 655,87	2 244 750,54	—	—			
3548	476 655,63	2 244 749,26	—	—			
3549	476 660,21	2 244 746,42	—	—			
3550	476 662,05	2 244 744,67	—	—			
3551	476 664,52	2 244 746,85	—	—			
3552	476 665,56	2 244 745,77	—	—			

1	2	3	4	5	6	7	8	
3553	476 666,36	2 244 746,53	—	—	Метод спутниковых геодезических измерений (определений)	0,10	—	
3554	476 665,76	2 244 749,97	—	—				
3555	476 670,12	2 244 754,06	—	—				
3556	476 669,15	2 244 755,20	—	—				
3557	476 672,97	2 244 758,78	—	—				
3558	476 672,87	2 244 758,89	—	—				
3559	476 678,70	2 244 763,98	—	—				
н2643У	—	—	476 569,40	2 244 669,10		Метод спутниковых геодезических измерений (определений)		$\sqrt{(0,08^2 + 0,06^2)} = 0,10$
н3560У	—	—	476 571,81	2 244 671,18				
н3561У	—	—	476 573,23	2 244 669,37				
н3562У	—	—	476 574,22	2 244 670,11				
н3563У	—	—	476 573,74	2 244 670,96				
н3564У	—	—	476 574,39	2 244 673,71				
н3565У	—	—	476 578,19	2 244 677,25				
н3566У	—	—	476 577,51	2 244 678,41				
н3567У	—	—	476 581,51	2 244 681,30				
н3568У	—	—	476 581,25	2 244 681,98				

1	2	3	4	5	6	7	8
н3569У	—	—	476 586,92	2 244 688,93	Метод спутниковых геодезических измерений (определений)	$\sqrt{(0,08^2 + 0,06^2)} = 0,10$	—
н3570У	—	—	476 582,60	2 244 693,82			
н3571У	—	—	476 570,88	2 244 705,99			
н3572У	—	—	476 566,76	2 244 702,30			
н3573У	—	—	476 564,86	2 244 704,21			
н3574У	—	—	476 550,06	2 244 690,39			
н2646У	—	—	476 552,66	2 244 687,35			
н2645У	—	—	476 558,83	2 244 680,38			
н2644У	—	—	476 564,72	2 244 673,28			
3541	476 662,91	2 244 780,79	—	—			

**2. Сведения о частях границ уточняемого земельного участка с кадастровым номером** 64:19:140203:11 :

Обозначение части границ		Горизонтальное проложение (S), м	Описание прохождения части границ	Сведения о согласовании местоположения границ (согласовано/спорное)
от т.	до т.			
1	2	3	4	5
н2643У	н3560У	3,18	—	согласовано
н3560У	н3561У	2,30		
н3561У	н3562У	1,24		
н3562У	н3563У	0,98		
н3563У	н3564У	2,83		
н3564У	н3565У	5,19		
н3565У	н3566У	1,34		
н3566У	н3567У	4,93		
н3567У	н3568У	0,73		
н3568У	н3569У	8,97		

1	2	3	4	5
н3569У	н3570У	6,52	—	согласовано
н3570У	н3571У	16,90		
н3571У	н3572У	5,53		
н3572У	н3573У	2,69		
н3573У	н3574У	20,25		
н3574У	н2646У	4,00		
н2646У	н2645У	9,31		
н2645У	н2644У	9,23		
н2644У	н2643У	6,27		

**3. Сведения о характеристиках уточняемого земельного участка с кадастровым номером** 64:19:140203:11 :

№ п/п	Наименование характеристики	Значение характеристики
1	2	3
1.	Адрес земельного участка	—
1.1.	Сведения о местоположении земельного участка (при отсутствии адреса) в структурированном в соответствии с федеральной информационной адресной системой виде	
1.2.	Дополнительные сведения о местоположении земельного участка	Саратовская область, р-н Лысогорский, с Большая Дмитриевка, ул Рабочая, д 7
2.	Площадь земельного участка ± величина погрешности определения (вычисления) площади ( $P \pm \Delta P$ ), м <sup>2</sup>	729 ± 9,00
3.	Формула, примененная для вычисления предельной погрешности определения площади земельного участка, с подставленными значениями и итоговые (вычисленные) значения	$3,5 * 0,10 * \sqrt{(729,00)} = 9$
4.	Площадь земельного участка согласно сведениям Единого государственного реестра недвижимости (Ркад), м <sup>2</sup>	704,00
5.	Оценка расхождения Р и Ркад ( $P - P_{кад}$ ), м <sup>2</sup>	25
6.	Предельный минимальный и максимальный размеры земельного участка (Рмин и Рмакс), м <sup>2</sup>	Рмин = Рмин = 300 Рмакс = Рмакс = 2 000
7.	Кадастровый или иной государственный учетный номер (инвентарный) здания, сооружения, объекта незавершенного строительства, расположенного на земельном участке	64:19:000000:5226; 64:19:140203:89
8.	Вид (виды) разрешенного использования	Для ведения личного подсобного хозяйства
8.1.	Дополнительные сведения об использовании земельного участка	—

1	2	3
9.	Сведения о земельных участках (землях общего пользования, территории общего пользования), посредством которых обеспечивается доступ	Земли общего пользования
10.	Иные сведения	—

**4. Пояснения к сведениям об уточняемом земельном участке с кадастровым номером** 64:19:140203:11 :

1.	—
----	---

**1. Сведения о характерных точках границ уточняемого земельного участка с кадастровым номером** 64:19:140203:12 :  
Система координат МСК-64, зона 2 Зона № 2

Обозначение характерных точек границ	Координаты, м				Метод определения координат	Формулы, примененные для расчета средней квадратической погрешности определения координат характерных точек границ (Mt), с подставленными в такие формулы значениями и итоговые (вычисленные) значения Mt, м	Описание закрепления точки
	содержатся в Едином государственном реестре недвижимости		определены в результате выполнения комплексных кадастровых работ				
	X	Y	X	Y			
1	2	3	4	5	6	7	8
4355	476 744,10	2 244 941,17	—	—	Метод спутниковых геодезических измерений (определений)	0,10	—
4356	476 740,32	2 244 938,21	—	—			
4357	476 744,57	2 244 932,78	—	—			
4358	476 745,66	2 244 931,99	—	—			
4359	476 750,43	2 244 925,82	—	—			
4360	476 759,35	2 244 914,26	—	—			
4361	476 759,75	2 244 914,56	—	—			
4362	476 766,79	2 244 920,00	—	—			

1	2	3	4	5	6	7	8
4363	476 776,51	2 244 929,07	—	—	Метод спутниковых геодезических измерений (определений)	0,10	—
4364	476 799,07	2 244 945,75	—	—			
4365	476 780,30	2 244 973,44	—	—			
4366	476 769,86	2 244 961,45	—	—			
4367	476 772,43	2 244 957,04	—	—			
4368	476 768,41	2 244 953,90	—	—			
4369	476 765,36	2 244 957,85	—	—			
4370	476 758,06	2 244 952,66	—	—			
4371	476 757,56	2 244 953,29	—	—			
4372	476 751,23	2 244 948,40	—	—			
4373	476 751,71	2 244 947,65	—	—			
4374	476 751,42	2 244 946,90	—	—			
н4375У	—	—	476 499,04	2 244 536,39			
н4376У	—	—	476 503,14	2 244 540,43			
н484У	—	—	476 499,00	2 244 544,59			
н499У	—	—	476 497,78	2 244 545,43			
н498У	—	—	476 496,49	2 244 545,57			

1	2	3	4	5	6	7	8
н497У	—	—	476 490,66	2 244 551,44	Метод спутниковых геодезических измерений (определений)	$\sqrt{(0,08^2 + 0,06^2)} = 0,10$	—
н496У	—	—	476 485,79	2 244 555,59			
н495У	—	—	476 485,08	2 244 556,04			
н494У	—	—	476 483,35	2 244 557,88			
н493У	—	—	476 478,53	2 244 563,01			
н4377У	—	—	476 472,98	2 244 555,39			
н4378У	—	—	476 463,95	2 244 545,40			
4379	476 461,54	2 244 541,19	476 461,54	2 244 541,19		0,10	
н1579У	—	—	476 461,54	2 244 541,19		$\sqrt{(0,08^2 + 0,06^2)} = 0,10$	
н1578У	—	—	476 441,03	2 244 525,79			
н1652У	—	—	476 466,08	2 244 501,59			
н4380У	—	—	476 476,50	2 244 512,66			
н4381У	—	—	476 472,67	2 244 516,60			
н4382У	—	—	476 476,02	2 244 520,12			
н4383У	—	—	476 479,12	2 244 516,71			
н4384У	—	—	476 485,75	2 244 523,20			
н4385У	—	—	476 486,71	2 244 522,01			



1	2	3	4	5	6	7	8
н4386У	—	—	476 493,03	2 244 528,53	Метод спутниковых геодезических измерений (определений)	$\sqrt{(0,08^2 + 0,06^2)} = 0,10$	—
н4387У	—	—	476 491,97	2 244 529,70			
н4388У	—	—	476 491,63	2 244 529,27			
4355	476 744,10	2 244 941,17	—	—		0,10	

**2. Сведения о частях границ уточняемого земельного участка с кадастровым номером** 64:19:140203:12 :

Обозначение части границ		Горизонтальное проложение (S), м	Описание прохождения части границ	Сведения о согласовании местоположения границ (согласовано/спорное)
от т.	до т.			
1	2	3	4	5
н4375У	н4376У	5,76	—	согласовано
н4376У	н484У	5,87		
н484У	н499У	1,48		
н499У	н498У	1,30		
н498У	н497У	8,27		
н497У	н496У	6,40		
н496У	н495У	0,84		
н495У	н494У	2,53		
н494У	н493У	7,04		
н493У	н4377У	9,43		
н4377У	н4378У	13,47		
н4378У	4379	4,85		
4379	н1579У	0,00		
н1579У	н1578У	25,65		
н1578У	н1652У	34,83		
н1652У	н4380У	15,20		
н4380У	н4381У	5,49		
н4381У	н4382У	4,86		
н4382У	н4383У	4,61		
н4383У	н4384У	9,28		
н4384У	н4385У	1,53		
н4385У	н4386У	9,08		

1	2	3	4	5
н4386У	н4387У	1,58	—	согласовано
н4387У	н4388У	0,55		
н4388У	н4375У	10,28		

**3. Сведения о характеристиках уточняемого земельного участка с кадастровым номером** 64:19:140203:12 :

№ п/п	Наименование характеристики	Значение характеристики
1	2	3
1.	Адрес земельного участка	—
1.1.	Сведения о местоположении земельного участка (при отсутствии адреса) в структурированном в соответствии с федеральной информационной адресной системой виде	
1.2.	Дополнительные сведения о местоположении земельного участка	Саратовская область, р-н Лысогорский, с Большая Дмитриевка, ул Родниковая, д 28
2.	Площадь земельного участка ± величина погрешности определения (вычисления) площади ( $P \pm \Delta P$ ), м <sup>2</sup>	1 684 ± 14,00
3.	Формула, примененная для вычисления предельной погрешности определения площади земельного участка, с подставленными значениями и итоговые (вычисленные) значения	$3,5 * 0,10 * \sqrt{(1\ 684,00)} = 14$
4.	Площадь земельного участка согласно сведениям Единого государственного реестра недвижимости (Ркад), м <sup>2</sup>	1 566,00
5.	Оценка расхождения Р и Ркад ( $P - P_{кад}$ ), м <sup>2</sup>	118
6.	Предельный минимальный и максимальный размеры земельного участка (Рмин и Рмакс), м <sup>2</sup>	Рмин = Рмин = 300 Рмакс = Рмакс = 2 000
7.	Кадастровый или иной государственный учетный номер (инвентарный) здания, сооружения, объекта незавершенного строительства, расположенного на земельном участке	64:19:000000:4719
8.	Вид (виды) разрешенного использования	Для ведения личного подсобного хозяйства
8.1.	Дополнительные сведения об использовании земельного участка	—
9.	Сведения о земельных участках (землях общего пользования, территории общего пользования), посредством которых обеспечивается доступ	Земли общего пользования
10.	Иные сведения	—

**4. Пояснения к сведениям об уточняемом земельном участке с кадастровым номером** 64:19:140203:12 :

1.	—
----	---

**1. Сведения о характерных точках границ уточняемого земельного участка с кадастровым номером** 64:19:140203:13 :  
 Система координат МСК-64, зона 2 Зона № 2

Обозначение характерных точек границ	Координаты, м				Метод определения координат	Формулы, примененные для расчета средней квадратической погрешности определения координат характерных точек границ (Mt), с подставленными в такие формулы значениями и итоговые (вычисленные) значения Mt, м	Описание закрепления точки
	содержатся в Едином государственном реестре недвижимости		определены в результате выполнения комплексных кадастровых работ				
	X	Y	X	Y			
1	2	3	4	5	6	7	8
4418	476 580,29	2 244 532,78	—	—	Метод спутниковых геодезических измерений (определений)	0,10	—
4419	476 577,72	2 244 535,72	—	—			
4420	476 572,27	2 244 542,84	—	—			
4421	476 575,88	2 244 545,85	—	—			
4422	476 564,86	2 244 559,19	—	—			
4423	476 540,70	2 244 538,51	—	—			
4424	476 559,16	2 244 512,20	—	—			
4425	476 556,52	2 244 503,48	—	—			
4426	476 566,50	2 244 490,96	—	—			
4427	476 570,96	2 244 494,96	—	—			
4428	476 568,76	2 244 497,31	—	—			
4429	476 570,38	2 244 498,71	—	—			

1	2	3	4	5	6	7	8
4430	476 561,14	2 244 509,42	—	—	Метод спутниковых геодезических измерений (определений)	0,10	—
4431	476 563,85	2 244 512,06	—	—			
4432	476 561,54	2 244 514,12	—	—			
4433	476 580,75	2 244 532,25	—	—			
н1093У	—	—	476 574,12	2 244 539,70		$\sqrt{(0,08^2 + 0,06^2)} = 0,10$	
н4434У	—	—	476 571,03	2 244 542,78			
н4435У	—	—	476 570,55	2 244 542,33			
н4436У	—	—	476 564,06	2 244 548,40			
н4437У	—	—	476 567,46	2 244 551,65			
н4438У	—	—	476 555,54	2 244 564,20			
н4439У	—	—	476 532,87	2 244 541,89			
н4440У	—	—	476 554,18	2 244 517,92			
н4441У	—	—	476 548,91	2 244 512,84			
н4442У	—	—	476 560,72	2 244 495,83			
н1084У	—	—	476 565,45	2 244 499,20			
н1099У	—	—	476 563,09	2 244 503,16			
н1098У	—	—	476 564,42	2 244 504,37			

1	2	3	4	5	6	7	8
н1097У	—	—	476 555,66	2 244 513,49	Метод спутниковых геодезических измерений (определений)	$\sqrt{(0,08^2 + 0,06^2)} = 0,10$	—
н1096У	—	—	476 558,14	2 244 517,07			
н1095У	—	—	476 556,27	2 244 519,30			
н1094У	—	—	476 569,41	2 244 534,67			
4418	476 580,29	2 244 532,78	—	—		0,10	

**2. Сведения о частях границ уточняемого земельного участка с кадастровым номером** 64:19:140203:13 :

Обозначение части границ		Горизонтальное проложение (S), м	Описание прохождения части границ	Сведения о согласовании местоположения границ (согласовано/спорное)
от т.	до т.			
1	2	3	4	5
н1093У	н4434У	4,36	—	согласовано
н4434У	н4435У	0,66		
н4435У	н4436У	8,89		
н4436У	н4437У	4,70		
н4437У	н4438У	17,31		
н4438У	н4439У	31,81		
н4439У	н4440У	32,07		
н4440У	н4441У	7,32		
н4441У	н4442У	20,71		
н4442У	н1084У	5,81		
н1084У	н1099У	4,61		
н1099У	н1098У	1,80		
н1098У	н1097У	12,65		
н1097У	н1096У	4,36		
н1096У	н1095У	2,91		
н1095У	н1094У	20,22		
н1094У	н1093У	6,89		

**3. Сведения о характеристиках уточняемого земельного участка с кадастровым номером** 64:19:140203:13 :

№ п/п	Наименование характеристики	Значение характеристики
1	2	3

1	2	3
1.	Адрес земельного участка	—
1.1.	Сведения о местоположении земельного участка (при отсутствии адреса) в структурированном в соответствии с федеральной информационной адресной системой виде	
1.2.	Дополнительные сведения о местоположении земельного участка	Саратовская область, р-н Лысогорский, с Большая Дмитриевка, ул Родниковая, д 23
2.	Площадь земельного участка ± величина погрешности определения (вычисления) площади ( $P \pm \Delta P$ ), м <sup>2</sup>	1 112 ± 12,00
3.	Формула, примененная для вычисления предельной погрешности определения площади земельного участка, с подставленными значениями и итоговые (вычисленные) значения	$3,5 * 0,10 * \sqrt{(1\ 112,00)} = 12$
4.	Площадь земельного участка согласно сведениям Единого государственного реестра недвижимости (Ркад), м <sup>2</sup>	1 116,00
5.	Оценка расхождения P и Ркад ( $P - P_{кад}$ ), м <sup>2</sup>	4
6.	Предельный минимальный и максимальный размеры земельного участка (Рмин и Рмакс), м <sup>2</sup>	Рмин = Рмин = 300 Рмакс = Рмакс = 2 000
7.	Кадастровый или иной государственный учетный номер (инвентарный) здания, сооружения, объекта незавершенного строительства, расположенного на земельном участке	64:19:000000:4263
8.	Вид (виды) разрешенного использования	Для ведения личного подсобного хозяйства
8.1.	Дополнительные сведения об использовании земельного участка	—
9.	Сведения о земельных участках (землях общего пользования, территории общего пользования), посредством которых обеспечивается доступ	Земли общего пользования
10.	Иные сведения	—
<b>4. Пояснения к сведениям об уточняемом земельном участке с кадастровым номером</b>		<b>64:19:140203:13</b> :
1.	—	—

**1. Сведения о характерных точках границ уточняемого земельного участка с кадастровым номером** 64:19:140203:14 :  
 Система координат МСК-64, зона 2 Зона № 2

Обозначение характерных точек границ	Координаты, м				Метод определения координат	Формулы, примененные для расчета средней квадратической погрешности определения координат характерных точек границ (Mt), с подставленными в такие формулы значениями и итоговые (вычисленные) значения Mt, м	Описание закрепления точки
	содержатся в Едином государственном реестре недвижимости		определены в результате выполнения комплексных кадастровых работ				
	X	Y	X	Y			
1	2	3	4	5	6	7	8
500	476 547,98	2 244 708,23	—	—	Метод спутниковых геодезических измерений (определений)	0,10	—
501	476 552,60	2 244 712,43	—	—			
502	476 565,99	2 244 697,52	—	—			
503	476 575,39	2 244 706,02	—	—			
504	476 570,35	2 244 711,26	—	—			
505	476 569,58	2 244 712,96	—	—			
506	476 571,97	2 244 718,50	—	—			
507	476 568,60	2 244 721,08	—	—			
508	476 570,66	2 244 723,01	—	—			
509	476 573,76	2 244 725,99	—	—			
510	476 576,06	2 244 728,36	—	—			
511	476 568,79	2 244 736,42	—	—			

1	2	3	4	5	6	7	8
512	476 575,30	2 244 742,50	—	—	Метод спутниковых геодезических измерений (определений)	0,10	
513	476 557,54	2 244 761,64	—	—			
514	476 536,29	2 244 741,18	—	—			
515	476 541,03	2 244 736,03	—	—			
516	476 534,36	2 244 729,40	—	—			
517	476 531,48	2 244 726,48	—	—			
518	476 535,96	2 244 722,06	—	—			
519	476 544,09	2 244 713,37	—	—			
520	476 543,51	2 244 712,82	—	—			
н521У	—	—	476 524,55	2 244 743,02			
н522У	—	—	476 529,31	2 244 738,17			
н523У	—	—	476 539,07	2 244 727,87			
н524У	—	—	476 540,86	2 244 725,81			
н525У	—	—	476 541,09	2 244 725,07			
н526У	—	—	476 542,49	2 244 724,33			
н527У	—	—	476 543,22	2 244 722,47			
н528У	—	—	476 544,73	2 244 720,98			



1	2	3	4	5	6	7	8
н529У	—	—	476 546,65	2 244 720,32	Метод спутниковых геодезических измерений (определений)	$\sqrt{(0,08^2 + 0,06^2)} = 0,10$	—
н530У	—	—	476 551,96	2 244 714,96			
н531У	—	—	476 553,79	2 244 713,88			
н532У	—	—	476 567,63	2 244 727,74			
н533У	—	—	476 561,14	2 244 734,23			
н534У	—	—	476 565,67	2 244 738,75			
н535У	—	—	476 561,92	2 244 742,49			
н536У	—	—	476 558,70	2 244 746,02			
н537У	—	—	476 557,37	2 244 747,75			
н538У	—	—	476 554,37	2 244 750,33			
н539У	—	—	476 559,17	2 244 756,47			
н540У	—	—	476 562,78	2 244 753,32			
н541У	—	—	476 569,59	2 244 760,77			
н542У	—	—	476 549,97	2 244 779,88			
н543У	—	—	476 529,32	2 244 757,73			
н544У	—	—	476 534,71	2 244 753,39			
н545У	—	—	476 528,01	2 244 746,42			

1	2	3	4	5	6	7	8
500	476 547,98	2 244 708,23	—	—	Метод спутниковых геодезических измерений (определений)	0,10	—

**2. Сведения о частях границ уточняемого земельного участка с кадастровым номером** 64:19:140203:14 :

Обозначение части границ		Горизонтальное проложение (S), м	Описание прохождения части границ	Сведения о согласовании местоположения границ (согласовано/спорное)
от т.	до т.			
1	2	3	4	5
н521У	н522У	6,80	—	согласовано
н522У	н523У	14,19		
н523У	н524У	2,73		
н524У	н525У	0,77		
н525У	н526У	1,58		
н526У	н527У	2,00		
н527У	н528У	2,12		
н528У	н529У	2,03		
н529У	н530У	7,54		
н530У	н531У	2,12		
н531У	н532У	19,59		
н532У	н533У	9,18		
н533У	н534У	6,40		
н534У	н535У	5,30		
н535У	н536У	4,78		
н536У	н537У	2,18		
н537У	н538У	3,96		
н538У	н539У	7,79		
н539У	н540У	4,79		
н540У	н541У	10,09		
н541У	н542У	27,39		
н542У	н543У	30,28		
н543У	н544У	6,92		
н544У	н545У	9,67		
н545У	н521У	4,85		

**3. Сведения о характеристиках уточняемого земельного участка с кадастровым номером** 64:19:140203:14 :

№ п/п	Наименование характеристики	Значение характеристики
-------	-----------------------------	-------------------------

1	2	3
1.	Адрес земельного участка	—
1.1.	Сведения о местоположении земельного участка (при отсутствии адреса) в структурированном в соответствии с федеральной информационной адресной системой виде	
1.2.	Дополнительные сведения о местоположении земельного участка	Саратовская область, р-н Лысогорский, с Большая Дмитриевка, ул Кооперативная, д 7
2.	Площадь земельного участка ± величина погрешности определения (вычисления) площади ( $P \pm \Delta P$ ), м <sup>2</sup>	1 586 ± 14,00
3.	Формула, примененная для вычисления предельной погрешности определения площади земельного участка, с подставленными значениями и итоговые (вычисленные) значения	$3,5 * 0,10 * \sqrt{(1\ 586,00)} = 14$
4.	Площадь земельного участка согласно сведениям Единого государственного реестра недвижимости (Ркад), м <sup>2</sup>	1 586,00
5.	Оценка расхождения Р и Ркад ( $P - P_{кад}$ ), м <sup>2</sup>	0
6.	Предельный минимальный и максимальный размеры земельного участка (Рмин и Рмакс), м <sup>2</sup>	Рмин = Рмин = 300 Рмакс = Рмакс = 2 000
7.	Кадастровый или иной государственный учетный номер (инвентарный) здания, сооружения, объекта незавершенного строительства, расположенного на земельном участке	64:19:000000:4765
8.	Вид (виды) разрешенного использования	Для ведения личного подсобного хозяйства
8.1.	Дополнительные сведения об использовании земельного участка	—
9.	Сведения о земельных участках (землях общего пользования, территории общего пользования), посредством которых обеспечивается доступ	Земли общего пользования
10.	Иные сведения	—
<b>4. Пояснения к сведениям об уточняемом земельном участке с кадастровым номером</b>		<b>64:19:140203:14</b> :
1.	—	—

**1. Сведения о характерных точках границ уточняемого земельного участка с кадастровым номером** 64:19:140203:16 :  
 Система координат МСК-64, зона 2 Зона № 2

Обозначение характерных точек границ	Координаты, м				Метод определения координат	Формулы, примененные для расчета средней квадратической погрешности определения координат характерных точек границ (Mt), с подставленными в такие формулы значениями и итоговые (вычисленные) значения Mt, м	Описание закрепления точки
	содержатся в Едином государственном реестре недвижимости		определены в результате выполнения комплексных кадастровых работ				
	X	Y	X	Y			
1	2	3	4	5	6	7	8
2217	476 866,87	2 244 791,15	—	—		0,10	—
2218	476 827,86	2 244 823,54	—	—			
2219	476 802,10	2 244 801,16	—	—			
2220	476 840,88	2 244 766,00	—	—			
н1059У	—	—	476 543,68	2 244 601,83	Метод спутниковых геодезических измерений (определений)	$\sqrt{(0,08^2 + 0,06^2)} = 0,10$	
н1058У	—	—	476 547,41	2 244 605,34			
н1057У	—	—	476 548,51	2 244 606,85			
н1056У	—	—	476 548,14	2 244 607,16			
н1055У	—	—	476 552,28	2 244 611,42			
н1054У	—	—	476 556,50	2 244 615,92			
н1053У	—	—	476 558,03	2 244 618,08			
н1052У	—	—	476 558,77	2 244 618,79			

1	2	3	4	5	6	7	8
н1051У	—	—	476 559,73	2 244 619,52	Метод спутниковых геодезических измерений (определений)	$\sqrt{(0,08^2 + 0,06^2)} = 0,10$	—
н1050У	—	—	476 559,31	2 244 619,99			
н1049У	—	—	476 568,25	2 244 627,69			
н2221У	—	—	476 552,41	2 244 643,61			
н2222У	—	—	476 551,48	2 244 642,66			
н2223У	—	—	476 546,76	2 244 647,83			
н2224У	—	—	476 541,39	2 244 641,94			
н2225У	—	—	476 542,59	2 244 640,52			
н2226У	—	—	476 522,79	2 244 621,70			
2217	476 866,87	2 244 791,15	—	—			

**2. Сведения о частях границ уточняемого земельного участка с кадастровым номером** 64:19:140203:16 :

Обозначение части границ		Горизонтальное проложение (S), м	Описание прохождения части границ	Сведения о согласовании местоположения границ (согласовано/спорное)
от т.	до т.			
1	2	3	4	5
н1059У	н1058У	5,12	—	согласовано
н1058У	н1057У	1,87		
н1057У	н1056У	0,48		
н1056У	н1055У	5,94		
н1055У	н1054У	6,17		
н1054У	н1053У	2,65		
н1053У	н1052У	1,03		
н1052У	н1051У	1,21		
н1051У	н1050У	0,63		
н1050У	н1049У	11,80		

1	2	3	4	5
н1049У	н2221У	22,46	—	согласовано
н2221У	н2222У	1,33		
н2222У	н2223У	7,00		
н2223У	н2224У	7,97		
н2224У	н2225У	1,86		
н2225У	н2226У	27,32		
н2226У	н1059У	28,83		

**3. Сведения о характеристиках уточняемого земельного участка с кадастровым номером** 64:19:140203:16 :

№ п/п	Наименование характеристики	Значение характеристики
1	2	3
1.	Адрес земельного участка	—
1.1.	Сведения о местоположении земельного участка (при отсутствии адреса) в структурированном в соответствии с федеральной информационной адресной системой виде	
1.2.	Дополнительные сведения о местоположении земельного участка	Саратовская область, р-н Лысогорский, с Большая Дмитриевка, ул Родниковая, д 20/2
2.	Площадь земельного участка ± величина погрешности определения (вычисления) площади ( $P \pm \Delta P$ ), м <sup>2</sup>	1 004 ± 11,00
3.	Формула, примененная для вычисления предельной погрешности определения площади земельного участка, с подставленными значениями и итоговые (вычисленные) значения	$3,5 * 0,10 * \sqrt{(1\ 004,00)} = 11$
4.	Площадь земельного участка согласно сведениям Единого государственного реестра недвижимости (Ркад), м <sup>2</sup>	899,00
5.	Оценка расхождения Р и Ркад ( $P - P_{кад}$ ), м <sup>2</sup>	105
6.	Предельный минимальный и максимальный размеры земельного участка (Рмин и Рмакс), м <sup>2</sup>	Рмин = Рмин = 300 Рмакс = Рмакс = 2 000
7.	Кадастровый или иной государственный учетный номер (инвентарный) здания, сооружения, объекта незавершенного строительства, расположенного на земельном участке	64:19:000000:4791; 64:19:140203:47; 64:19:140203:53; 64:19:140203:92
8.	Вид (виды) разрешенного использования	Для ведения личного подсобного хозяйства
8.1.	Дополнительные сведения об использовании земельного участка	—
9.	Сведения о земельных участках (землях общего пользования, территории общего пользования), посредством которых обеспечивается доступ	Земли общего пользования

1	2				3		
10.	Иные сведения				—		
<b>4. Пояснения к сведениям об уточняемом земельном участке с кадастровым номером</b>					64:19:140203:16		
1.	—				—		
<b>1. Сведения о характерных точках границ уточняемого земельного участка с кадастровым номером</b>					64:19:140203:18		
Система координат					МСК-64, зона 2		Зона № 2
Обозначение характерных точек границ	Координаты, м				Метод определения координат	Формулы, примененные для расчета средней квадратической погрешности определения координат характерных точек границ (Mt), с подставленными в такие формулы значениями и итоговые (вычисленные) значения Mt, м	Описание закрепления точки
	содержатся в Едином государственном реестре недвижимости		определены в результате выполнения комплексных кадастровых работ				
	X	Y	X	Y			
1	2	3	4	5	6	7	8
3647	476 431,92	2 244 512,24	—	—	Метод спутниковых геодезических измерений (определений)	0,10	—
3648	476 439,28	2 244 519,01	—	—			
3649	476 446,04	2 244 523,56	—	—			
3650	476 436,00	2 244 533,60	—	—			
3651	476 434,33	2 244 533,90	—	—			
3652	476 427,40	2 244 541,24	—	—			
3653	476 427,35	2 244 541,84	—	—			
3654	476 419,98	2 244 549,36	—	—			
3655	476 401,67	2 244 531,98	—	—			
3656	476 409,50	2 244 525,28	—	—			

1	2	3	4	5	6	7	8
3657	476 419,00	2 244 515,76	—	—	Метод спутниковых геодезических измерений (определений)	0,10	—
3658	476 420,58	2 244 512,86	—	—			
3659	476 425,92	2 244 507,74	—	—			
3660	476 426,62	2 244 508,46	—	—			
3661	476 429,48	2 244 507,88	—	—			
3662	476 431,13	2 244 509,19	—	—			
н1655У	—	—	476 419,64	2 244 510,20		$\sqrt{(0,08^2 + 0,06^2)} = 0,10$	
н1654У	—	—	476 435,30	2 244 527,15			
н1653У	—	—	476 439,04	2 244 524,52			
н1578У	—	—	476 441,03	2 244 525,79			
н1585У	—	—	476 417,53	2 244 549,89			
н3663У	—	—	476 416,85	2 244 550,16			
н3664У	—	—	476 415,87	2 244 551,12			
н3665У	—	—	476 397,76	2 244 534,25			
н3666У	—	—	476 399,24	2 244 532,67			
н3667У	—	—	476 406,16	2 244 525,38			
н3668У	—	—	476 411,85	2 244 519,34			



1	2	3	4	5	6	7	8
н3669У	—	—	476 414,35	2 244 516,93	Метод спутниковых геодезических измерений (определений)	$\sqrt{(0,08^2 + 0,06^2)} = 0,10$	—
н3670У	—	—	476 416,44	2 244 513,10			
н3671У	—	—	476 419,02	2 244 511,64			
3647	476 431,92	2 244 512,24	—	—		0,10	

**2. Сведения о частях границ уточняемого земельного участка с кадастровым номером** 64:19:140203:18 :

Обозначение части границ		Горизонтальное проложение (S), м	Описание прохождения части границ	Сведения о согласовании местоположения границ (согласовано/спорное)
от т.	до т.			
1	2	3	4	5
н1655У	н1654У	23,08	—	согласовано
н1654У	н1653У	4,57		
н1653У	н1578У	2,36		
н1578У	н1585У	33,66		
н1585У	н3663У	0,73		
н3663У	н3664У	1,37		
н3664У	н3665У	24,75		
н3665У	н3666У	2,16		
н3666У	н3667У	10,05		
н3667У	н3668У	8,30		
н3668У	н3669У	3,47		
н3669У	н3670У	4,36		
н3670У	н3671У	2,96		
н3671У	н1655У	1,57		

**3. Сведения о характеристиках уточняемого земельного участка с кадастровым номером** 64:19:140203:18 :

№ п/п	Наименование характеристики	Значение характеристики
1	2	3
1	2	3

1	2	3
1.	Адрес земельного участка	—
1.1.	Сведения о местоположении земельного участка (при отсутствии адреса) в структурированном в соответствии с федеральной информационной адресной системой виде	
1.2.	Дополнительные сведения о местоположении земельного участка	Саратовская область, р-н Лысогорский, с Большая Дмитриевка, ул Рабочая, д 19
2.	Площадь земельного участка $\pm$ величина погрешности определения (вычисления) площади ( $P \pm \Delta P$ ), м <sup>2</sup>	814 $\pm$ 10,00
3.	Формула, примененная для вычисления предельной погрешности определения площади земельного участка, с подставленными значениями и итоговые (вычисленные) значения	$3,5 * 0,10 * \sqrt{(814,00)} = 10$
4.	Площадь земельного участка согласно сведениям Единого государственного реестра недвижимости (Ркад), м <sup>2</sup>	879,00
5.	Оценка расхождения Р и Ркад ( $P - P_{кад}$ ), м <sup>2</sup>	65
6.	Предельный минимальный и максимальный размеры земельного участка (Рмин и Рмакс), м <sup>2</sup>	Рмин = Рмин = 300 Рмакс = Рмакс = 2 000
7.	Кадастровый или иной государственный учетный номер (инвентарный) здания, сооружения, объекта незавершенного строительства, расположенного на земельном участке	64:19:000000:5274; 64:19:140203:45; 64:19:140203:54
8.	Вид (виды) разрешенного использования	Для ведения личного подсобного хозяйства
8.1.	Дополнительные сведения об использовании земельного участка	—
9.	Сведения о земельных участках (землях общего пользования, территории общего пользования), посредством которых обеспечивается доступ	Земли общего пользования
10.	Иные сведения	—
<b>4. Пояснения к сведениям об уточняемом земельном участке с кадастровым номером</b>		<b>64:19:140203:18</b> :
1.	—	—

**1. Сведения о характерных точках границ уточняемого земельного участка с кадастровым номером** 64:19:140203:19 :  
 Система координат МСК-64, зона 2 Зона № 2

Обозначение характерных точек границ	Координаты, м				Метод определения координат	Формулы, примененные для расчета средней квадратической погрешности определения координат характерных точек границ (Mt), с подставленными в такие формулы значениями и итоговые (вычисленные) значения Mt, м	Описание закрепления точки
	содержатся в Едином государственном реестре недвижимости		определены в результате выполнения комплексных кадастровых работ				
	X	Y	X	Y			
1	2	3	4	5	6	7	8
3684	476 435,02	2 244 491,28	—	—	Метод спутниковых геодезических измерений (определений)	0,10	—
3685	476 430,98	2 244 495,00	—	—			
3686	476 428,25	2 244 497,39	—	—			
3687	476 420,96	2 244 489,64	—	—			
3688	476 415,06	2 244 483,83	—	—			
3689	476 411,32	2 244 479,83	—	—			
3690	476 415,73	2 244 475,61	—	—			
3691	476 416,55	2 244 476,19	—	—			
3692	476 420,88	2 244 472,52	—	—			
3693	476 418,93	2 244 470,37	—	—			
3694	476 416,15	2 244 467,36	—	—			
3695	476 422,65	2 244 460,90	—	—			

1	2	3	4	5	6	7	8
3696	476 425,72	2 244 464,06	—	—	Метод спутниковых геодезических измерений (определений)	0,10	—
3697	476 431,84	2 244 470,65	—	—			
3698	476 443,21	2 244 484,29	—	—			
н1657У	—	—	476 429,29	2 244 500,47			
н1656У	—	—	476 425,01	2 244 505,32			
н1655У	—	—	476 419,64	2 244 510,20			
н3671У	—	—	476 419,02	2 244 511,64			
н3670У	—	—	476 416,44	2 244 513,10			
н3699У	—	—	476 406,34	2 244 501,26			
н3700У	—	—	476 398,79	2 244 493,94			
н3701У	—	—	476 399,37	2 244 493,33			
н3702У	—	—	476 396,00	2 244 490,02			
н3703У	—	—	476 402,72	2 244 483,34			
н3704У	—	—	476 406,74	2 244 479,22			
3684	476 435,02	2 244 491,28	—	—		0,10	

**2. Сведения о частях границ уточняемого земельного участка с кадастровым номером** 64:19:140203:19 :

Обозначение части границ		Горизонтальное проложение (S), м	Описание прохождения части границ	Сведения о согласовании местоположения границ (согласовано/спорное)
от т.	до т.			
1	2	3	4	5
н1657У	н1656У	6,47	—	согласовано

1	2	3	4	5
н1656У	н1655У	7,26	—	согласовано
н1655У	н3671У	1,57		
н3671У	н3670У	2,96		
н3670У	н3699У	15,56		
н3699У	н3700У	10,52		
н3700У	н3701У	0,84		
н3701У	н3702У	4,72		
н3702У	н3703У	9,48		
н3703У	н3704У	5,76		
н3704У	н1657У	30,98		

**3. Сведения о характеристиках уточняемого земельного участка с кадастровым номером** 64:19:140203:19 :

№ п/п	Наименование характеристики	Значение характеристики
1	2	3
1.	Адрес земельного участка	—
1.1.	Сведения о местоположении земельного участка (при отсутствии адреса) в структурированном в соответствии с федеральной информационной адресной системой виде	
1.2.	Дополнительные сведения о местоположении земельного участка	Саратовская область, р-н Лысогорский, с Большая Дмитриевка, ул Мостовая, д 13
2.	Площадь земельного участка ± величина погрешности определения (вычисления) площади ( $P \pm \Delta P$ ), м <sup>2</sup>	517 ± 8,00
3.	Формула, примененная для вычисления предельной погрешности определения площади земельного участка, с подставленными значениями и итоговые (вычисленные) значения	$3,5 * 0,10 * \sqrt{(517,00)} = 8$
4.	Площадь земельного участка согласно сведениям Единого государственного реестра недвижимости (Ркад), м <sup>2</sup>	559,00
5.	Оценка расхождения Р и Ркад ( $P - P_{кад}$ ), м <sup>2</sup>	42
6.	Предельный минимальный и максимальный размеры земельного участка (Рмин и Рмакс), м <sup>2</sup>	Рмин = Рмин = 300 Рмакс = Рмакс = 2 000
7.	Кадастровый или иной государственный учетный номер (инвентарный) здания, сооружения, объекта незавершенного строительства, расположенного на земельном участке	64:19:000000:5217
8.	Вид (виды) разрешенного использования	Для ведения личного подсобного хозяйства
8.1.	Дополнительные сведения об использовании земельного участка	—

1	2	3
9.	Сведения о земельных участках (землях общего пользования, территории общего пользования), посредством которых обеспечивается доступ	Земли общего пользования
10.	Иные сведения	—

**4. Пояснения к сведениям об уточняемом земельном участке с кадастровым номером** 64:19:140203:19 :

1.	—
----	---

**1. Сведения о характерных точках границ уточняемого земельного участка с кадастровым номером** 64:19:140203:20 :  
Система координат МСК-64, зона 2 Зона № 2

Обозначение характерных точек границ	Координаты, м				Метод определения координат	Формулы, примененные для расчета средней квадратической погрешности определения координат характерных точек границ (Mt), с подставленными в такие формулы значениями и итоговые (вычисленные) значения Mt, м	Описание закрепления точки
	содержатся в Едином государственном реестре недвижимости		определены в результате выполнения комплексных кадастровых работ				
	X	Y	X	Y			
1	2	3	4	5	6	7	8
1600	476 653,04	2 244 816,01	—	—	Метод спутниковых геодезических измерений (определений)	0,10	—
1601	476 623,37	2 244 841,02	—	—			
1602	476 611,72	2 244 831,69	—	—			
1603	476 627,40	2 244 814,74	—	—			
1604	476 632,06	2 244 812,19	—	—			
1605	476 638,42	2 244 807,11	—	—			
1606	476 642,45	2 244 805,41	—	—			
1607	476 646,69	2 244 806,05	—	—			

1	2	3	4	5	6	7	8
1608	476 655,38	2 244 813,68	—	—	Метод спутниковых геодезических измерений (определений)	0,10	—
н1609У	—	—	476 508,29	2 244 657,71			
н1610У	—	—	476 505,26	2 244 660,90			
н1611У	—	—	476 500,17	2 244 666,43			
н1612У	—	—	476 491,86	2 244 675,46			
н1613У	—	—	476 490,33	2 244 677,42			
н1614У	—	—	476 483,90	2 244 684,20			
н1615У	—	—	476 483,40	2 244 684,13			
н1616У	—	—	476 476,90	2 244 677,78			
н1617У	—	—	476 470,50	2 244 671,46			
н1618У	—	—	476 484,07	2 244 658,89			
н1619У	—	—	476 488,06	2 244 658,45			
н1620У	—	—	476 496,52	2 244 650,26			
н1621У	—	—	476 498,74	2 244 649,99			
н1622У	—	—	476 500,55	2 244 650,61			
1600	476 653,04	2 244 816,01	—	—		0,10	

**2. Сведения о частях границ уточняемого земельного участка с кадастровым номером** 64:19:140203:20 :

Обозначение части границ		Горизонтальное проложение (S), м	Описание прохождения части границ	Сведения о согласовании местоположения границ (согласовано/спорное)
от т.	до т.			

1	2	3	4	5
н1609У	н1610У	4,40	—	согласовано
н1610У	н1611У	7,52		
н1611У	н1612У	12,27		
н1612У	н1613У	2,49		
н1613У	н1614У	9,34		
н1614У	н1615У	0,50		
н1615У	н1616У	9,09		
н1616У	н1617У	8,99		
н1617У	н1618У	18,50		
н1618У	н1619У	4,01		
н1619У	н1620У	11,77		
н1620У	н1621У	2,24		
н1621У	н1622У	1,91		
н1622У	н1609У	10,50		

**3. Сведения о характеристиках уточняемого земельного участка с кадастровым номером** 64:19:140203:20 :

№ п/п	Наименование характеристики	Значение характеристики
1	2	3
1.	Адрес земельного участка	—
1.1.	Сведения о местоположении земельного участка (при отсутствии адреса) в структурированном в соответствии с федеральной информационной адресной системой виде	
1.2.	Дополнительные сведения о местоположении земельного участка	Саратовская область, р-н Лысогорский, с Большая Дмитриевка, ул Рабочая, д 10/2
2.	Площадь земельного участка ± величина погрешности определения (вычисления) площади ( $P \pm \Delta P$ ), м <sup>2</sup>	576 ± 8,00
3.	Формула, примененная для вычисления предельной погрешности определения площади земельного участка, с подставленными значениями и итоговые (вычисленные) значения	$3,5 * 0,10 * \sqrt{(576,00)} = 8$
4.	Площадь земельного участка согласно сведениям Единого государственного реестра недвижимости (Ркад), м <sup>2</sup>	549,00
5.	Оценка расхождения Р и Ркад ( $P - P_{кад}$ ), м <sup>2</sup>	27
6.	Предельный минимальный и максимальный размеры земельного участка (Рмин и Рмакс), м <sup>2</sup>	Рмин = Рмин = 300 Рмакс = Рмакс = 2 000



1	2	3
7.	Кадастровый или иной государственный учетный номер (инвентарный) здания, сооружения, объекта незавершенного строительства, расположенного на земельном участке	64:19:000000:4715; 64:19:140203:94
8.	Вид (виды) разрешенного использования	Для ведения личного подсобного хозяйства
8.1.	Дополнительные сведения об использовании земельного участка	—
9.	Сведения о земельных участках (землях общего пользования, территории общего пользования), посредством которых обеспечивается доступ	Земли общего пользования
10.	Иные сведения	—

**4. Пояснения к сведениям об уточняемом земельном участке с кадастровым номером** 64:19:140203:20 :

1. —

**1. Сведения о характерных точках границ уточняемого земельного участка с кадастровым номером** 64:19:140203:21 :

Система координат МСК-64, зона 2 Зона № 2

Обозначение характерных точек границ	Координаты, м				Метод определения координат	Формулы, примененные для расчета средней квадратической погрешности определения координат характерных точек границ (Mt), с подставленными в такие формулы значениями и итоговые (вычисленные) значения Mt, м	Описание закрепления точки
	содержатся в Едином государственном реестре недвижимости		определены в результате выполнения комплексных кадастровых работ				
	X	Y	X	Y			
1	2	3	4	5	6	7	8
1042	476 695,85	2 244 884,54	—	—	Метод спутниковых геодезических измерений (определений)	0,10	—
1043	476 685,10	2 244 874,70	—	—			
1044	476 709,02	2 244 851,17	—	—			
1045	476 721,17	2 244 861,59	—	—			
н1046У	—	—	476 581,48	2 244 614,82			
н1047У	—	—	476 586,94	2 244 620,84	$\sqrt{(0,08^2 + 0,06^2)} = 0,10$		

1	2	3	4	5	6	7	8
н1048У	—	—	476 574,90	2 244 633,75	Метод спутниковых геодезических измерений (определений)	$\sqrt{(0,08^2 + 0,06^2)} = 0,10$	—
н1049У	—	—	476 568,25	2 244 627,69			
н1050У	—	—	476 559,31	2 244 619,99			
н1051У	—	—	476 559,73	2 244 619,52			
н1052У	—	—	476 558,77	2 244 618,79			
н1053У	—	—	476 558,03	2 244 618,08			
н1054У	—	—	476 556,50	2 244 615,92			
н1055У	—	—	476 552,28	2 244 611,42			
н1056У	—	—	476 548,14	2 244 607,16			
н1057У	—	—	476 548,51	2 244 606,85			
н1058У	—	—	476 547,41	2 244 605,34			
н1059У	—	—	476 543,68	2 244 601,83			
н1060У	—	—	476 547,27	2 244 597,87			
н1061У	—	—	476 552,57	2 244 593,67			
н1062У	—	—	476 556,95	2 244 593,09			
н1063У	—	—	476 561,25	2 244 594,02			
н1064У	—	—	476 564,35	2 244 596,54			

1	2	3	4	5	6	7	8
1042	476 695,85	2 244 884,54	—	—	Метод спутниковых геодезических измерений (определений)	0,10	—

**2. Сведения о частях границ уточняемого земельного участка с кадастровым номером** 64:19:140203:21 :

Обозначение части границ		Горизонтальное проложение (S), м	Описание прохождения части границ	Сведения о согласовании местоположения границ (согласовано/спорное)
от т.	до т.			
1	2	3	4	5
н1046У	н1047У	8,13	—	согласовано
н1047У	н1048У	17,65		
н1048У	н1049У	9,00		
н1049У	н1050У	11,80		
н1050У	н1051У	0,63		
н1051У	н1052У	1,21		
н1052У	н1053У	1,03		
н1053У	н1054У	2,65		
н1054У	н1055У	6,17		
н1055У	н1056У	5,94		
н1056У	н1057У	0,48		
н1057У	н1058У	1,87		
н1058У	н1059У	5,12		
н1059У	н1060У	5,35		
н1060У	н1061У	6,76		
н1061У	н1062У	4,42		
н1062У	н1063У	4,40		
н1063У	н1064У	4,00		
н1064У	н1046У	25,05		

**3. Сведения о характеристиках уточняемого земельного участка с кадастровым номером** 64:19:140203:21 :

№ п/п	Наименование характеристики	Значение характеристики
1	2	3
1.	Адрес земельного участка	—
1.1.	Сведения о местоположении земельного участка (при отсутствии адреса) в структурированном в соответствии с федеральной информационной адресной системой виде	
1.2.	Дополнительные сведения о местоположении земельного участка	Саратовская область, р-н Лысогорский, с Большая Дмитриевка, ул Родниковая, д 20/1

1	2	3
2.	Площадь земельного участка ± величина погрешности определения (вычисления) площади ( $P \pm \Delta P$ ), м <sup>2</sup>	809 ± 10,00
3.	Формула, примененная для вычисления предельной погрешности определения площади земельного участка, с подставленными значениями и итоговые (вычисленные) значения	$3,5 * 0,10 * \sqrt{(809,00)} = 10$
4.	Площадь земельного участка согласно сведениям Единого государственного реестра недвижимости (Р <sub>кад</sub> ), м <sup>2</sup>	899,00
5.	Оценка расхождения Р и Р <sub>кад</sub> (Р - Р <sub>кад</sub> ), м <sup>2</sup>	90
6.	Предельный минимальный и максимальный размеры земельного участка (Р <sub>мин</sub> и Р <sub>макс</sub> ), м <sup>2</sup>	Р <sub>мин</sub> = Р <sub>мин</sub> = 300 Р <sub>макс</sub> = Р <sub>макс</sub> = 2 000
7.	Кадастровый или иной государственный учетный номер (инвентарный) здания, сооружения, объекта незавершенного строительства, расположенного на земельном участке	64:19:000000:5787; 64:19:140203:82
8.	Вид (виды) разрешенного использования	Для ведения личного подсобного хозяйства
8.1.	Дополнительные сведения об использовании земельного участка	—
9.	Сведения о земельных участках (землях общего пользования, территории общего пользования), посредством которых обеспечивается доступ	Земли общего пользования
10.	Иные сведения	—

**4. Пояснения к сведениям об уточняемом земельном участке с кадастровым номером** 64:19:140203:21 :

1. —

**1. Сведения о характерных точках границ уточняемого земельного участка с кадастровым номером** 64:19:140203:23 :

Система координат МСК-64, зона 2 Зона № 2

Обозначение характерных точек границ	Координаты, м				Метод определения координат	Формулы, примененные для расчета средней квадратической погрешности определения координат характерных точек границ (Mt), с подставленными в такие формулы значениями и итоговые (вычисленные) значения Mt, м	Описание закрепления точки
	содержатся в Едином государственном реестре недвижимости		определены в результате выполнения комплексных кадастровых работ				
	X	Y	X	Y			
1	2	3	4	5	6	7	8

1	2	3	4	5	6	7	8
1065	476 576,36	2 244 491,46	—	—	Метод спутниковых геодезических измерений (определений)	0,10	—
1066	476 579,91	2 244 494,47	—	—			
1067	476 607,74	2 244 518,70	—	—			
1068	476 600,22	2 244 527,06	—	—			
1069	476 595,39	2 244 522,86	—	—			
1070	476 592,03	2 244 526,14	—	—			
1071	476 583,03	2 244 533,48	—	—			
1072	476 581,43	2 244 532,05	—	—			
1073	476 578,60	2 244 529,22	—	—			
1074	476 572,21	2 244 523,15	—	—			
1075	476 569,72	2 244 520,02	—	—			
1076	476 563,92	2 244 514,65	—	—			
1077	476 565,18	2 244 512,61	—	—			
1078	476 562,02	2 244 509,71	—	—			
1079	476 566,45	2 244 504,29	—	—			
1080	476 567,60	2 244 503,80	—	—			
1081	476 570,10	2 244 500,94	—	—			

1	2	3	4	5	6	7	8
1082	476 570,77	2 244 498,15	—	—	Метод спутниковых геодезических измерений (определений)	0,10	—
1083	476 571,12	2 244 497,64	—	—			
н1084У	—	—	476 565,45	2 244 499,20			
н1085У	—	—	476 569,27	2 244 496,01			
н1086У	—	—	476 574,20	2 244 500,94			
н1087У	—	—	476 582,37	2 244 508,79			
н1088У	—	—	476 592,27	2 244 518,97			
н1089У	—	—	476 599,04	2 244 525,76			
н1090У	—	—	476 591,25	2 244 533,45			
н1091У	—	—	476 586,76	2 244 528,82		$\sqrt{(0,08^2 + 0,06^2)} = 0,10$	
н1092У	—	—	476 574,93	2 244 540,47			
н1093У	—	—	476 574,12	2 244 539,70			
н1094У	—	—	476 569,41	2 244 534,67			
н1095У	—	—	476 556,27	2 244 519,30			
н1096У	—	—	476 558,14	2 244 517,07			
н1097У	—	—	476 555,66	2 244 513,49			
н1098У	—	—	476 564,42	2 244 504,37			

1	2	3	4	5	6	7	8
н1099У	—	—	476 563,09	2 244 503,16	Метод спутниковых геодезических измерений (определений)	$\sqrt{(0,08^2 + 0,06^2)} = 0,10$	—
1065	476 576,36	2 244 491,46	—	—		0,10	

**2. Сведения о частях границ уточняемого земельного участка с кадастровым номером** 64:19:140203:23 :

Обозначение части границ		Горизонтальное проложение (S), м	Описание прохождения части границ	Сведения о согласовании местоположения границ (согласовано/спорное)
от т.	до т.			
1	2	3	4	5
н1084У	н1085У	4,98	—	согласовано
н1085У	н1086У	6,97		
н1086У	н1087У	11,33		
н1087У	н1088У	14,20		
н1088У	н1089У	9,59		
н1089У	н1090У	10,95		
н1090У	н1091У	6,45		
н1091У	н1092У	16,60		
н1092У	н1093У	1,12		
н1093У	н1094У	6,89		
н1094У	н1095У	20,22		
н1095У	н1096У	2,91		
н1096У	н1097У	4,36		
н1097У	н1098У	12,65		
н1098У	н1099У	1,80		
н1099У	н1084У	4,61		

**3. Сведения о характеристиках уточняемого земельного участка с кадастровым номером** 64:19:140203:23 :

№ п/п	Наименование характеристики	Значение характеристики
1	2	3
1.	Адрес земельного участка	—
1.1.	Сведения о местоположении земельного участка (при отсутствии адреса) в структурированном в соответствии с федеральной информационной адресной системой виде	
1.2.	Дополнительные сведения о местоположении земельного участка	Саратовская область, р-н Лысогорский, с Большая Дмитриевка, ул Молодежная, д 2





1	2	3	4	5	6	7	8		
2569	476 394,11	2 244 574,36	—	—	Метод спутниковых геодезических измерений (определений)	0,10	—		
2570	476 392,89	2 244 572,96	—	—					
2571	476 399,82	2 244 566,91	—	—					
2572	476 401,33	2 244 568,64	—	—					
2573	476 408,78	2 244 563,16	—	—					
2574	476 410,99	2 244 565,34	—	—					
2575	476 413,38	2 244 565,57	—	—					
2576	476 416,56	2 244 569,02	—	—					
2577	476 420,42	2 244 566,33	—	—					
2578	476 429,60	2 244 577,30	—	—					
2579	476 413,05	2 244 593,55	—	—					
2580	476 410,69	2 244 594,39	—	—					
2581	476 408,71	2 244 595,55	—	—					
2582	476 408,26	2 244 595,56	—	—					
2583	476 391,98	2 244 576,13	—	—					
н2584У	—	—	476 396,00	2 244 574,12				$\sqrt{(0,08^2 + 0,06^2)} = 0,10$	
н2585У	—	—	476 394,68	2 244 572,80					

1	2	3	4	5	6	7	8
н2586У	—	—	476 401,18	2 244 566,29	Метод спутниковых геодезических измерений (определений)	$\sqrt{(0,08^2 + 0,06^2)} = 0,10$	—
н2587У	—	—	476 402,81	2 244 567,91			
н2588У	—	—	476 409,87	2 244 561,94			
н2589У	—	—	476 412,22	2 244 563,96			
н2590У	—	—	476 414,62	2 244 564,03			
н2591У	—	—	476 418,03	2 244 567,25			
н2592У	—	—	476 421,70	2 244 564,31			
н2593У	—	—	476 431,60	2 244 574,62			
н2594У	—	—	476 416,20	2 244 591,97			
н2595У	—	—	476 413,91	2 244 592,96			
н2596У	—	—	476 412,01	2 244 594,26			
н2597У	—	—	476 411,56	2 244 594,30			
н2598У	—	—	476 393,99	2 244 576,03			
2569	476 394,11	2 244 574,36	—	—	0,10		

**2. Сведения о частях границ уточняемого земельного участка с кадастровым номером** 64:19:140203:24 :

Обозначение части границ		Горизонтальное проложение (S), м	Описание прохождения части границ	Сведения о согласовании местоположения границ (согласовано/спорное)
от т.	до т.			
1	2	3	4	5
н2584У	н2585У	1,87	—	согласовано
н2585У	н2586У	9,20		
н2586У	н2587У	2,30		

1	2	3	4	5
н2587У	н2588У	9,25	—	согласовано
н2588У	н2589У	3,10		
н2589У	н2590У	2,40		
н2590У	н2591У	4,69		
н2591У	н2592У	4,70		
н2592У	н2593У	14,29		
н2593У	н2594У	23,20		
н2594У	н2595У	2,49		
н2595У	н2596У	2,30		
н2596У	н2597У	0,45		
н2597У	н2598У	25,35		
н2598У	н2584У	2,77		

**3. Сведения о характеристиках уточняемого земельного участка с кадастровым номером** 64:19:140203:24 :

№ п/п	Наименование характеристики	Значение характеристики
1	2	3
1.	Адрес земельного участка	—
1.1.	Сведения о местоположении земельного участка (при отсутствии адреса) в структурированном в соответствии с федеральной информационной адресной системой виде	
1.2.	Дополнительные сведения о местоположении земельного участка	Саратовская область, р-н Лысогорский, с Большая Дмитриевка, ул Рабочая, д 14
2.	Площадь земельного участка ± величина погрешности определения (вычисления) площади ( $P \pm \Delta P$ ), м <sup>2</sup>	683 ± 9,00
3.	Формула, примененная для вычисления предельной погрешности определения площади земельного участка, с подставленными значениями и итоговые (вычисленные) значения	$3,5 * 0,10 * \sqrt{(683,00)} = 9$
4.	Площадь земельного участка согласно сведениям Единого государственного реестра недвижимости (Ркад), м <sup>2</sup>	683,00
5.	Оценка расхождения Р и Ркад ( $P - P_{кад}$ ), м <sup>2</sup>	0
6.	Предельный минимальный и максимальный размеры земельного участка (Рмин и Рмакс), м <sup>2</sup>	Рмин = Рмин = 300 Рмакс = Рмакс = 2 000
7.	Кадастровый или иной государственный учетный номер (инвентарный) здания, сооружения, объекта незавершенного строительства, расположенного на земельном участке	64:19:000000:4788; 64:19:140203:87

1	2	3
8.	Вид (виды) разрешенного использования	Для ведения личного подсобного хозяйства
8.1.	Дополнительные сведения об использовании земельного участка	—
9.	Сведения о земельных участках (землях общего пользования, территории общего пользования), посредством которых обеспечивается доступ	Земли общего пользования
10.	Иные сведения	—

**4. Пояснения к сведениям об уточняемом земельном участке с кадастровым номером** 64:19:140203:24 :

1.	—
----	---

**1. Сведения о характерных точках границ уточняемого земельного участка с кадастровым номером** 64:19:140203:25 :

Система координат МСК-64, зона 2 Зона № 2

Обозначение характерных точек границ	Координаты, м				Метод определения координат	Формулы, примененные для расчета средней квадратической погрешности определения координат характерных точек границ (Mt), с подставленными в такие формулы значениями и итоговые (вычисленные) значения Mt, м	Описание закрепления точки
	содержатся в Едином государственном реестре недвижимости		определены в результате выполнения комплексных кадастровых работ				
	X	Y	X	Y			
1	2	3	4	5	6	7	8
2616	476 551,35	2 244 600,61	—	—	Метод спутниковых геодезических измерений (определений)	0,10	—
2617	476 555,22	2 244 603,77	—	—			
2618	476 558,70	2 244 602,63	—	—			
2619	476 566,77	2 244 612,75	—	—			
2620	476 550,74	2 244 628,43	—	—			
2621	476 548,60	2 244 631,23	—	—			
2622	476 545,04	2 244 635,31	—	—			

1	2	3	4	5	6	7	8		
2623	476 543,79	2 244 634,83	—	—	Метод спутниковых геодезических измерений (определений)	0,10	—		
2624	476 540,89	2 244 637,99	—	—					
2625	476 527,13	2 244 625,83	—	—					
2626	476 529,28	2 244 623,13	—	—					
2627	476 525,38	2 244 619,46	—	—					
2628	476 537,83	2 244 606,86	—	—					
2629	476 538,65	2 244 607,44	—	—					
2630	476 541,81	2 244 604,04	—	—					
2631	476 547,24	2 244 608,29	—	—					
2632	476 548,44	2 244 606,65	—	—					
2633	476 547,23	2 244 605,66	—	—					
н2634У	—	—	476 534,27	2 244 669,48				$\sqrt{(0,08^2 + 0,06^2)} = 0,10$	
н2635У	—	—	476 544,30	2 244 658,66					
н2636У	—	—	476 545,27	2 244 659,71					
н2637У	—	—	476 550,16	2 244 655,31					
н2638У	—	—	476 553,42	2 244 658,40					
н2639У	—	—	476 560,22	2 244 652,19					

1	2	3	4	5	6	7	8
н2640У	—	—	476 564,19	2 244 656,55	Метод спутниковых геодезических измерений (определений)	$\sqrt{(0,08^2 + 0,06^2)} = 0,10$	—
н2641У	—	—	476 567,06	2 244 654,07			
н2642У	—	—	476 574,93	2 244 663,99			
н2643У	—	—	476 569,40	2 244 669,10			
н2644У	—	—	476 564,72	2 244 673,28			
н2645У	—	—	476 558,83	2 244 680,38			
н2646У	—	—	476 552,66	2 244 687,35			
н2647У	—	—	476 551,57	2 244 686,30			
н2648У	—	—	476 548,42	2 244 689,75			
н2649У	—	—	476 535,42	2 244 676,60			
н2650У	—	—	476 537,69	2 244 673,96			
н2651У	—	—	476 533,62	2 244 670,40			
2616	476 551,35	2 244 600,61	—	—	0,10		

**2. Сведения о частях границ уточняемого земельного участка с кадастровым номером** 64:19:140203:25 :

Обозначение части границ		Горизонтальное проложение (S), м	Описание прохождения части границ	Сведения о согласовании местоположения границ (согласовано/спорное)
от т.	до т.			
1	2	3	4	5
н2634У	н2635У	14,75	—	согласовано
н2635У	н2636У	1,43		
н2636У	н2637У	6,58		
н2637У	н2638У	4,49		
н2638У	н2639У	9,21		

1	2	3	4	5
н2639У	н2640У	5,90	—	согласовано
н2640У	н2641У	3,79		
н2641У	н2642У	12,66		
н2642У	н2643У	7,53		
н2643У	н2644У	6,27		
н2644У	н2645У	9,23		
н2645У	н2646У	9,31		
н2646У	н2647У	1,51		
н2647У	н2648У	4,67		
н2648У	н2649У	18,49		
н2649У	н2650У	3,48		
н2650У	н2651У	5,41		
н2651У	н2634У	1,13		

**3. Сведения о характеристиках уточняемого земельного участка с кадастровым номером** 64:19:140203:25 :

№ п/п	Наименование характеристики	Значение характеристики
1	2	3
1.	Адрес земельного участка	—
1.1.	Сведения о местоположении земельного участка (при отсутствии адреса) в структурированном в соответствии с федеральной информационной адресной системой виде	
1.2.	Дополнительные сведения о местоположении земельного участка	Саратовская обл, р-н Лысогорский, с Большая Дмитриевка, ул Рабочая, д 9
2.	Площадь земельного участка ± величина погрешности определения (вычисления) площади ( $P \pm \Delta P$ ), м <sup>2</sup>	820 ± 10,00
3.	Формула, примененная для вычисления предельной погрешности определения площади земельного участка, с подставленными значениями и итоговые (вычисленные) значения	$3,5 * 0,10 * \sqrt{(820,00)} = 10$
4.	Площадь земельного участка согласно сведениям Единого государственного реестра недвижимости (Ркад), м <sup>2</sup>	814,00
5.	Оценка расхождения Р и Ркад ( $P - P_{кад}$ ), м <sup>2</sup>	6
6.	Предельный минимальный и максимальный размеры земельного участка ( $P_{мин}$ и $P_{макс}$ ), м <sup>2</sup>	$P_{мин} = P_{мин} = 300$ $P_{макс} = P_{макс} = 2\ 000$

1	2	3
7.	Кадастровый или иной государственный учетный номер (инвентарный) здания, сооружения, объекта незавершенного строительства, расположенного на земельном участке	64:19:000000:5740; 64:19:140203:64; 64:19:140203:67; 64:19:140203:69; 64:19:140203:76
8.	Вид (виды) разрешенного использования	Для ведения личного подсобного хозяйства
8.1.	Дополнительные сведения об использовании земельного участка	—
9.	Сведения о земельных участках (землях общего пользования, территории общего пользования), посредством которых обеспечивается доступ	Земли общего пользования
10.	Иные сведения	—

**4. Пояснения к сведениям об уточняемом земельном участке с кадастровым номером** 64:19:140203:25 :

1.	—
----	---

**1. Сведения о характерных точках границ уточняемого земельного участка с кадастровым номером** 64:19:140203:27 :  
 Система координат МСК-64, зона 2 Зона № 2

Обозначение характерных точек границ	Координаты, м				Метод определения координат	Формулы, примененные для расчета средней квадратической погрешности определения координат характерных точек границ (Mt), с подставленными в такие формулы значениями и итоговые (вычисленные) значения Mt, м	Описание закрепления точки
	содержатся в Едином государственном реестре недвижимости		определены в результате выполнения комплексных кадастровых работ				
	X	Y	X	Y			
1	2	3	4	5	6	7	8
1772	476 247,21	2 244 409,94	—	—	Метод спутниковых геодезических измерений (определений)	0,10	—
1773	476 213,98	2 244 444,93	—	—			
1774	476 199,92	2 244 435,34	—	—			
1775	476 202,32	2 244 431,51	—	—			
1776	476 197,04	2 244 427,83	—	—			
1777	476 228,68	2 244 395,56	—	—			



1	2	3	4	5	6	7	8
1778	476 233,47	2 244 399,23	—	—	Метод спутниковых геодезических измерений (определений)	0,10	—
1779	476 233,15	2 244 401,63	—	—			
1780	476 235,07	2 244 402,75	—	—			
1781	476 237,31	2 244 402,11	—	—			
н1782У	—	—	476 709,54	2 244 746,27		$\sqrt{(0,08^2 + 0,06^2)} = 0,10$	
н1783У	—	—	476 712,01	2 244 748,25			
н1784У	—	—	476 725,21	2 244 760,50			
н1785У	—	—	476 713,07	2 244 773,74			
н1786У	—	—	476 709,92	2 244 777,54			
н1787У	—	—	476 706,99	2 244 783,43			
н1788У	—	—	476 706,14	2 244 785,44			
н1789У	—	—	476 704,78	2 244 786,46			
н1790У	—	—	476 706,64	2 244 790,66			
н1791У	—	—	476 698,59	2 244 799,59			
н1792У	—	—	476 682,27	2 244 783,32			
н1793У	—	—	476 691,97	2 244 774,92			
н1794У	—	—	476 687,82	2 244 769,16			

1	2	3	4	5	6	7	8
1772	476 247,21	2 244 409,94	—	—	Метод спутниковых геодезических измерений (определений)	0,10	—

**2. Сведения о частях границ уточняемого земельного участка с кадастровым номером** 64:19:140203:27 :

Обозначение части границ		Горизонтальное проложение (S), м	Описание прохождения части границ	Сведения о согласовании местоположения границ (согласовано/спорное)
от т.	до т.			
1	2	3	4	5
н1782У	н1783У	3,17	—	согласовано
н1783У	н1784У	18,01		
н1784У	н1785У	17,96		
н1785У	н1786У	4,94		
н1786У	н1787У	6,58		
н1787У	н1788У	2,18		
н1788У	н1789У	1,70		
н1789У	н1790У	4,59		
н1790У	н1791У	12,02		
н1791У	н1792У	23,04		
н1792У	н1793У	12,83		
н1793У	н1794У	7,10		
н1794У	н1782У	31,55		

**3. Сведения о характеристиках уточняемого земельного участка с кадастровым номером** 64:19:140203:27 :

№ п/п	Наименование характеристики	Значение характеристики
1	2	3
1.	Адрес земельного участка	—
1.1.	Сведения о местоположении земельного участка (при отсутствии адреса) в структурированном в соответствии с федеральной информационной адресной системой виде	
1.2.	Дополнительные сведения о местоположении земельного участка	Саратовская область, р-н Лысогорский, с Большая Дмитриевка, ул Родниковая, д 6
2.	Площадь земельного участка ± величина погрешности определения (вычисления) площади ( $P \pm \Delta P$ ), м <sup>2</sup>	1 015 ± 11,00
3.	Формула, примененная для вычисления предельной погрешности определения площади земельного участка, с подставленными значениями и итоговые (вычисленные) значения	$3,5 * 0,10 * \sqrt{(1\ 015,00)} = 11$

1	2	3
4.	Площадь земельного участка согласно сведениям Единого государственного реестра недвижимости (Ркад), м <sup>2</sup>	971,00
5.	Оценка расхождения Р и Ркад (Р - Ркад), м <sup>2</sup>	44
6.	Предельный минимальный и максимальный размеры земельного участка (Рмин и Рмакс), м <sup>2</sup>	Рмин = Рмин = 300 Рмакс = Рмакс = 2 000
7.	Кадастровый или иной государственный учетный номер (инвентарный) здания, сооружения, объекта незавершенного строительства, расположенного на земельном участке	64:19:000000:5283; 64:19:140203:104; 64:19:140203:79; 64:19:140203:81; 64:19:140203:88
8.	Вид (виды) разрешенного использования	Для ведения личного подсобного хозяйства
8.1.	Дополнительные сведения об использовании земельного участка	—
9.	Сведения о земельных участках (землях общего пользования, территории общего пользования), посредством которых обеспечивается доступ	Земли общего пользования
10.	Иные сведения	<p>1 2 3 4 5</p> <p>В соответствии со ст. 65 Водного кодекса Российской Федерации (ч.15 ст.65 федерального закона от 03.06.2006 N 74-ФЗ "Водный кодекс Российской Федерации" (ред. от 24.04.2020) в границах водоохранных зон запрещаются: 1) использование сточных вод в целях регулирования плодородия почв (в ред. Федерального закона от 21.10.2013 N 282-ФЗ); 2) размещение кладбищ, скотомогильников, объектов размещения отходов производства и потребления, химических, взрывчатых, токсичных, отравляющих и ядовитых веществ, пунктов захоронения радиоактивных отходов (в ред. Федеральных законов от 11.07.2011 N 190-ФЗ, от 29.12.2014 N 458-ФЗ); 3) осуществление авиационных мер по борьбе с вредными организмами (в ред. Федерального закона от 21.10.2013 N 282-ФЗ); 4) движение и стоянка транспортных средств (кроме специальных транспортных средств), за исключением их движения по дорогам и стоянки на дорогах и в специально оборудованных местах, имеющих твердое покрытие; 5) строительство и реконструкция автозаправочных станций, складов горюче-смазочных материалов (за исключением случаев, если автозаправочные станции, склады горюче-смазочных материалов размещены на территориях портов, инфраструктуры внутренних водных путей, в том числе баз (сооружений) для стоянки маломерных судов, объектов органов федеральной службы безопасности), станций технического обслуживания, используемых для технического осмотра и ремонта транспортных средств, осуществление мойки транспортных средств (п. 5 в ред. Федерального закона от 02.08.2019 N 294-ФЗ); 6) размещение специализированных</p>

1	2	3
		<p>хранилищ пестицидов и агрохимикатов, применение пестицидов и агрохимикатов (п. 6 введен Федеральным законом от 21.10.2013 N 282-ФЗ); 7) сброс сточных, в том числе дренажных, вод (п. 7 введен Федеральным законом от 21.10.2013 N 282-ФЗ); 8) разведка и добыча общераспространенных полезных ископаемых (за исключением случаев, если разведка и добыча общераспространенных полезных ископаемых осуществляются пользователями недр, осуществляющими разведку и добычу иных видов полезных ископаемых, в границах предоставленных им в соответствии с законодательством Российской Федерации о недрах горных отводов и (или) геологических отводов на основании утвержденного технического проекта в соответствии со статьей 19.1 Закона Российской Федерации от 21 февраля 1992 года N 2395-1 "О недрах") (п. 8 введен Федеральным законом от 21.10.2013 N 282-ФЗ).. Учётный номер зоны 64:00-6.543. Обременение возникает на основании: Приказ Министерства природных ресурсов и экологии Саратовской области "Об установлении местоположения береговой линии (границы водного объекта), границ водоохранных зон и границ прибрежных защитных полос рек Карамыш, Латрык, Красавка, Таловка (Таловая), Мелик, Сухая Елань, Гусевка, Чепурка, Избуха на территории Саратовской области" № 248, документ выдан Министерство природных ресурсов и экологии Саратовской области</p>

**4. Пояснения к сведениям об уточняемом земельном участке с кадастровым номером** 64:19:140203:27 :

1.	—
----	---

**1. Сведения о характерных точках границ уточняемого земельного участка с кадастровым номером** 64:19:140203:28 :

Система координат МСК-64, зона 2 Зона № 2

Обозначение характерных точек границ	Координаты, м				Метод определения координат	Формулы, примененные для расчета средней квадратической погрешности определения координат характерных точек границ (Mt), с подставленными в такие формулы значениями и итоговые (вычисленные) значения Mt, м	Описание закрепления точки
	содержатся в Едином государственном реестре недвижимости		определены в результате выполнения комплексных кадастровых работ				
	X	Y	X	Y			
1	2	3	4	5	6	7	8
2362	476 931,68	2 244 859,50	—	—	Метод спутниковых геодезических измерений (определений)	0,10	—
2363	476 935,25	2 244 862,10	—	—			

1	2	3	4	5	6	7	8		
2364	476 938,18	2 244 862,10	—	—	Метод спутниковых геодезических измерений (определений)	0,10	—		
2365	476 939,15	2 244 864,37	—	—					
2366	476 938,18	2 244 864,70	—	—					
2367	476 944,03	2 244 871,20	—	—					
2368	476 942,08	2 244 872,17	—	—					
2369	476 958,64	2 244 886,46	—	—					
2370	476 922,59	2 244 922,52	—	—					
2371	476 906,99	2 244 911,15	—	—					
2372	476 904,72	2 244 913,75	—	—					
2373	476 896,60	2 244 907,58	—	—					
2374	476 900,17	2 244 904,65	—	—					
2375	476 891,08	2 244 898,16	—	—					
2376	476 925,83	2 244 867,95	—	—					
2377	476 923,56	2 244 865,67	—	—					
н2378У	—	—	476 661,32	2 244 799,08				$\sqrt{(0,08^2 + 0,06^2)} = 0,10$	
н2379У	—	—	476 643,12	2 244 781,07					
н2380У	—	—	476 645,04	2 244 779,24					

1	2	3	4	5	6	7	8
н2381У	—	—	476 648,95	2 244 774,68	Метод спутниковых геодезических измерений (определений)	$\sqrt{(0,08^2 + 0,06^2)} = 0,10$	—
н2382У	—	—	476 649,66	2 244 773,36			
н2383У	—	—	476 651,01	2 244 772,00			
н2384У	—	—	476 661,87	2 244 761,30			
н2385У	—	—	476 663,39	2 244 760,57			
н2386У	—	—	476 671,61	2 244 753,25			
н2387У	—	—	476 682,96	2 244 766,58			
н2388У	—	—	476 671,85	2 244 777,69			
н2389У	—	—	476 676,90	2 244 782,54			
н2390У	—	—	476 675,67	2 244 783,81			
н2391У	—	—	476 678,15	2 244 786,87			
н2392У	—	—	476 674,49	2 244 790,81			
н2393У	—	—	476 669,69	2 244 795,17			
н2394У	—	—	476 667,26	2 244 793,21			
2362	476 931,68	2 244 859,50	—	—	0,10		

**2. Сведения о частях границ уточняемого земельного участка с кадастровым номером** 64:19:140203:28 :

Обозначение части границ		Горизонтальное проложение (S), м	Описание прохождения части границ	Сведения о согласовании местоположения границ (согласовано/спорное)
от т.	до т.			
1	2	3	4	5
н2378У	н2379У	25,60	—	согласовано

1	2	3	4	5
н2379У	н2380У	2,65	—	согласовано
н2380У	н2381У	6,01		
н2381У	н2382У	1,50		
н2382У	н2383У	1,92		
н2383У	н2384У	15,25		
н2384У	н2385У	1,69		
н2385У	н2386У	11,01		
н2386У	н2387У	17,51		
н2387У	н2388У	15,71		
н2388У	н2389У	7,00		
н2389У	н2390У	1,77		
н2390У	н2391У	3,94		
н2391У	н2392У	5,38		
н2392У	н2393У	6,48		
н2393У	н2394У	3,12		
н2394У	н2378У	8,35		

**3. Сведения о характеристиках уточняемого земельного участка с кадастровым номером** 64:19:140203:28 :

№ п/п	Наименование характеристики	Значение характеристики
1	2	3
1.	Адрес земельного участка	—
1.1.	Сведения о местоположении земельного участка (при отсутствии адреса) в структурированном в соответствии с федеральной информационной адресной системой виде	
1.2.	Дополнительные сведения о местоположении земельного участка	Саратовская область, р-н Лысогорский, с Большая Дмитриевка, ул Рабочая, д 1
2.	Площадь земельного участка ± величина погрешности определения (вычисления) площади ( $P \pm \Delta P$ ), м <sup>2</sup>	929 ± 11,00
3.	Формула, примененная для вычисления предельной погрешности определения площади земельного участка, с подставленными значениями и итоговые (вычисленные) значения	$3,5 * 0,10 * \sqrt{(929,00)} = 11$
4.	Площадь земельного участка согласно сведениям Единого государственного реестра недвижимости (Ркад), м <sup>2</sup>	974,00
5.	Оценка расхождения Р и Ркад ( $P - P_{кад}$ ), м <sup>2</sup>	45

1	2	3
6.	Предельный минимальный и максимальный размеры земельного участка (Р <sub>мин</sub> и Р <sub>макс</sub> ), м <sup>2</sup>	Р <sub>мин</sub> = Р <sub>мин</sub> = 300 Р <sub>макс</sub> = Р <sub>макс</sub> = 2 000
7.	Кадастровый или иной государственный учетный номер (инвентарный) здания, сооружения, объекта незавершенного строительства, расположенного на земельном участке	64:19:000000:4714; 64:19:140203:106; 64:19:140203:40; 64:19:140203:50; 64:19:140203:56; 64:19:140203:84
8.	Вид (виды) разрешенного использования	Для ведения личного подсобного хозяйства
8.1.	Дополнительные сведения об использовании земельного участка	—
9.	Сведения о земельных участках (землях общего пользования, территории общего пользования), посредством которых обеспечивается доступ	Земли общего пользования
10.	Иные сведения	—

**4. Пояснения к сведениям об уточняемом земельном участке с кадастровым номером** 64:19:140203:28 :

1. —

**1. Сведения о характерных точках границ уточняемого земельного участка с кадастровым номером** 64:19:140203:30 :  
Система координат МСК-64, зона 2 Зона № 2

Обозначение характерных точек границ	Координаты, м				Метод определения координат	Формулы, примененные для расчета средней квадратической погрешности определения координат характерных точек границ (Mt), с подставленными в такие формулы значениями и итоговые (вычисленные) значения Mt, м	Описание закрепления точки
	содержатся в Едином государственном реестре недвижимости		определены в результате выполнения комплексных кадастровых работ				
	X	Y	X	Y			
1	2	3	4	5	6	7	8
3629	476 834,77	2 244 886,28	—	—	Метод спутниковых геодезических измерений (определений)	0,10	—
3630	476 813,31	2 244 914,27	—	—			
3631	476 797,44	2 244 904,94	—	—			
3632	476 817,97	2 244 877,88	—	—			
n1047У	—	—	476 586,94	2 244 620,84			



1	2	3	4	5	6	7	8
н3633У	—	—	476 593,79	2 244 628,05	Метод спутниковых геодезических измерений (определений)	$\sqrt{(0,08^2 + 0,06^2)} = 0,10$	—
н3634У	—	—	476 597,37	2 244 633,77			
н3635У	—	—	476 603,77	2 244 640,55			
н3636У	—	—	476 604,28	2 244 640,17			
н3637У	—	—	476 608,32	2 244 644,21			
н3638У	—	—	476 614,79	2 244 650,47			
н3639У	—	—	476 609,51	2 244 655,50			
н3640У	—	—	476 609,82	2 244 655,97			
н3641У	—	—	476 603,07	2 244 662,69			
н3642У	—	—	476 602,63	2 244 662,40			
н3643У	—	—	476 595,53	2 244 668,69			
н3644У	—	—	476 592,50	2 244 671,52			
н3645У	—	—	476 581,36	2 244 660,53			
н3646У	—	—	476 566,10	2 244 643,01			
н1048У	—	—	476 574,90	2 244 633,75			
3629	476 834,77	2 244 886,28	—	—	0,10		

**2. Сведения о частях границ уточняемого земельного участка с кадастровым номером** 64:19:140203:30 :

Обозначение части границ		Горизонтальное проложение (S), м	Описание прохождения части границ	Сведения о согласовании местоположения границ (согласовано/спорное)
от т.	до т.			

1	2	3	4	5
н1047У	н3633У	9,95	—	согласовано
н3633У	н3634У	6,75		
н3634У	н3635У	9,32		
н3635У	н3636У	0,64		
н3636У	н3637У	5,71		
н3637У	н3638У	9,00		
н3638У	н3639У	7,29		
н3639У	н3640У	0,56		
н3640У	н3641У	9,52		
н3641У	н3642У	0,53		
н3642У	н3643У	9,49		
н3643У	н3644У	4,15		
н3644У	н3645У	15,65		
н3645У	н3646У	23,23		
н3646У	н1048У	12,77		
н1048У	н1047У	17,65		

**3. Сведения о характеристиках уточняемого земельного участка с кадастровым номером** 64:19:140203:30 :

№ п/п	Наименование характеристики	Значение характеристики
1	2	3
1.	Адрес земельного участка	—
1.1.	Сведения о местоположении земельного участка (при отсутствии адреса) в структурированном в соответствии с федеральной информационной адресной системой виде	
1.2.	Дополнительные сведения о местоположении земельного участка	Саратовская область, р-н Лысогорский, с Большая Дмитриевка, ул Родниковая, д 18
2.	Площадь земельного участка ± величина погрешности определения (вычисления) площади ( $P \pm \Delta P$ ), м <sup>2</sup>	1 214 ± 12,00
3.	Формула, примененная для вычисления предельной погрешности определения площади земельного участка, с подставленными значениями и итоговые (вычисленные) значения	$3,5 * 0,10 * \sqrt{(1\ 214,00)} = 12$
4.	Площадь земельного участка согласно сведениям Единого государственного реестра недвижимости (Ркад), м <sup>2</sup>	1 200,00
5.	Оценка расхождения Р и Ркад ( $P - P_{кад}$ ), м <sup>2</sup>	14

1	2	3
6.	Предельный минимальный и максимальный размеры земельного участка (Р <sub>мин</sub> и Р <sub>макс</sub> ), м <sup>2</sup>	Р <sub>мин</sub> = Р <sub>мин</sub> = 300 Р <sub>макс</sub> = Р <sub>макс</sub> = 2 000
7.	Кадастровый или иной государственный учетный номер (инвентарный) здания, сооружения, объекта незавершенного строительства, расположенного на земельном участке	64:19:000000:4206; 64:19:140203:61; 64:19:140203:73; 64:19:140203:97; 64:19:140203:98; 64:19:140203:99
8.	Вид (виды) разрешенного использования	Для ведения личного подсобного хозяйства
8.1.	Дополнительные сведения об использовании земельного участка	—
9.	Сведения о земельных участках (землях общего пользования, территории общего пользования), посредством которых обеспечивается доступ	Земли общего пользования
10.	Иные сведения	—

**4. Пояснения к сведениям об уточняемом земельном участке с кадастровым номером** 64:19:140203:30 :

1.	—
----	---

**1. Сведения о характерных точках границ уточняемого земельного участка с кадастровым номером** 64:19:140203:31 :  
Система координат МСК-64, зона 2 Зона № 2

Обозначение характерных точек границ	Координаты, м				Метод определения координат	Формулы, примененные для расчета средней квадратической погрешности определения координат характерных точек границ (Mt), с подставленными в такие формулы значениями и итоговые (вычисленные) значения Mt, м	Описание закрепления точки
	содержатся в Едином государственном реестре недвижимости		определены в результате выполнения комплексных кадастровых работ				
	X	Y	X	Y			
1	2	3	4	5	6	7	8
3672	476 691,50	2 244 888,61	—	—	Метод спутниковых геодезических измерений (определений)	0,10	—
3673	476 721,11	2 244 861,74	—	—			
3674	476 736,32	2 244 874,55	—	—			
3675	476 707,62	2 244 901,87	—	—			
n1609У	—	—	476 508,29	2 244 657,71			

1	2	3	4	5	6	7	8
н3676У	—	—	476 517,33	2 244 667,38	Метод спутниковых геодезических измерений (определений)	$\sqrt{(0,08^2 + 0,06^2)} = 0,10$	—
н3677У	—	—	476 516,32	2 244 668,46			
н3678У	—	—	476 522,12	2 244 674,23			
н3679У	—	—	476 520,12	2 244 676,43			
н3680У	—	—	476 516,84	2 244 680,40			
н3681У	—	—	476 514,33	2 244 683,83			
н3682У	—	—	476 511,04	2 244 688,24			
н3534У	—	—	476 506,66	2 244 693,00			
н3533У	—	—	476 502,90	2 244 690,14			
н3532У	—	—	476 494,19	2 244 698,90			
н3683У	—	—	476 481,05	2 244 686,21			
н1615У	—	—	476 483,40	2 244 684,13			
н1614У	—	—	476 483,90	2 244 684,20			
н1613У	—	—	476 490,33	2 244 677,42			
н1612У	—	—	476 491,86	2 244 675,46			
н1611У	—	—	476 500,17	2 244 666,43			
н1610У	—	—	476 505,26	2 244 660,90			

1	2	3	4	5	6	7	8
3672	476 691,50	2 244 888,61	—	—	Метод спутниковых геодезических измерений (определений)	0,10	—

**2. Сведения о частях границ уточняемого земельного участка с кадастровым номером** 64:19:140203:31 :

Обозначение части границ		Горизонтальное проложение (S), м	Описание прохождения части границ	Сведения о согласовании местоположения границ (согласовано/спорное)
от т.	до т.			
1	2	3	4	5
н1609У	н3676У	13,24	—	согласовано
н3676У	н3677У	1,48		
н3677У	н3678У	8,18		
н3678У	н3679У	2,97		
н3679У	н3680У	5,15		
н3680У	н3681У	4,25		
н3681У	н3682У	5,50		
н3682У	н3534У	6,47		
н3534У	н3533У	4,72		
н3533У	н3532У	12,35		
н3532У	н3683У	18,27		
н3683У	н1615У	3,14		
н1615У	н1614У	0,50		
н1614У	н1613У	9,34		
н1613У	н1612У	2,49		
н1612У	н1611У	12,27		
н1611У	н1610У	7,52		
н1610У	н1609У	4,40		

**3. Сведения о характеристиках уточняемого земельного участка с кадастровым номером** 64:19:140203:31 :

№ п/п	Наименование характеристики	Значение характеристики
1	2	3
1.	Адрес земельного участка	—
1.1.	Сведения о местоположении земельного участка (при отсутствии адреса) в структурированном в соответствии с федеральной информационной адресной системой виде	
1.2.	Дополнительные сведения о местоположении земельного участка	Саратовская область, р-н Лысогорский, с Большая Дмитриевка, ул Рабочая, д 10/1



1	2	3	4	5	6	7	8		
4469	476 520,65	2 244 626,16	—	—	Метод спутниковых геодезических измерений (определений)	0,10	—		
4470	476 522,88	2 244 623,59	—	—					
4471	476 523,21	2 244 623,21	—	—					
4472	476 551,20	2 244 647,73	—	—					
4473	476 542,89	2 244 656,52	—	—					
4474	476 543,54	2 244 657,15	—	—					
4475	476 541,62	2 244 659,06	—	—					
4476	476 538,99	2 244 661,95	—	—					
4477	476 530,78	2 244 654,48	—	—					
4478	476 527,83	2 244 657,94	—	—					
4479	476 507,65	2 244 639,85	—	—					
н4480У	—	—	476 515,38	2 244 629,02				$\sqrt{(0,08^2 + 0,06^2)} = 0,10$	
н4481У	—	—	476 518,20	2 244 626,25					
н4482У	—	—	476 519,51	2 244 625,00					
н4483У	—	—	476 536,75	2 244 643,48					
н4484У	—	—	476 541,32	2 244 648,27					
н4485У	—	—	476 544,05	2 244 650,85					

1	2	3	4	5	6	7	8
н4486У	—	—	476 542,78	2 244 654,50	Метод спутниковых геодезических измерений (определений)	$\sqrt{(0,08^2 + 0,06^2)} = 0,10$	—
н4487У	—	—	476 536,94	2 244 659,99			
н4488У	—	—	476 536,37	2 244 661,04			
н4489У	—	—	476 536,79	2 244 661,67			
н4490У	—	—	476 531,93	2 244 666,80			
н4491У	—	—	476 523,78	2 244 658,72			
н4492У	—	—	476 520,82	2 244 661,61			
н4493У	—	—	476 502,39	2 244 641,74			
4469	476 520,65	2 244 626,16	—	—			

**2. Сведения о частях границ уточняемого земельного участка с кадастровым номером** 64:19:140203:32 :

Обозначение части границ		Горизонтальное проложение (S), м	Описание прохождения части границ	Сведения о согласовании местоположения границ (согласовано/спорное)
от т.	до т.			
1	2	3	4	5
н4480У	н4481У	3,95	—	согласовано
н4481У	н4482У	1,81		
н4482У	н4483У	25,27		
н4483У	н4484У	6,62		
н4484У	н4485У	3,76		
н4485У	н4486У	3,86		
н4486У	н4487У	8,02		
н4487У	н4488У	1,19		
н4488У	н4489У	0,76		
н4489У	н4490У	7,07		
н4490У	н4491У	11,48		
н4491У	н4492У	4,14		



1	2	3	4	5
н4492У	н4493У	27,10	—	согласовано
н4493У	н4480У	18,18		

**3. Сведения о характеристиках уточняемого земельного участка с кадастровым номером** 64:19:140203:32 :

№ п/п	Наименование характеристики	Значение характеристики
1	2	3
1.	Адрес земельного участка	—
1.1.	Сведения о местоположении земельного участка (при отсутствии адреса) в структурированном в соответствии с федеральной информационной адресной системой виде	
1.2.	Дополнительные сведения о местоположении земельного участка	Саратовская область, р-н Лысогорский, с Большая Дмитриевка, ул Рабочая, д 11
2.	Площадь земельного участка ± величина погрешности определения (вычисления) площади ( $P \pm \Delta P$ ), м <sup>2</sup>	858 ± 10,00
3.	Формула, примененная для вычисления предельной погрешности определения площади земельного участка, с подставленными значениями и итоговые (вычисленные) значения	$3,5 * 0,10 * \sqrt{(858,00)} = 10$
4.	Площадь земельного участка согласно сведениям Единого государственного реестра недвижимости (Ркад), м <sup>2</sup>	812,00
5.	Оценка расхождения Р и Ркад ( $P - P_{кад}$ ), м <sup>2</sup>	46
6.	Предельный минимальный и максимальный размеры земельного участка (Рмин и Рмакс), м <sup>2</sup>	Рмин = Рмин = 300 Рмакс = Рмакс = 2 000
7.	Кадастровый или иной государственный учетный номер (инвентарный) здания, сооружения, объекта незавершенного строительства, расположенного на земельном участке	64:19:000000:5224; 64:19:140203:100; 64:19:140203:68; 64:19:140203:70; 64:19:140203:72; 64:19:140203:75
8.	Вид (виды) разрешенного использования	Для ведения личного подсобного хозяйства
8.1.	Дополнительные сведения об использовании земельного участка	—
9.	Сведения о земельных участках (землях общего пользования, территории общего пользования), посредством которых обеспечивается доступ	Земли общего пользования
10.	Иные сведения	—

**4. Пояснения к сведениям об уточняемом земельном участке с кадастровым номером** 64:19:140203:32 :

1.	—
----	---

**1. Сведения о характерных точках границ уточняемого земельного участка с кадастровым номером** 64:19:140203:33 :  
 Система координат МСК-64, зона 2 Зона № 2

Обозначение характерных точек границ	Координаты, м				Метод определения координат	Формулы, примененные для расчета средней квадратической погрешности определения координат характерных точек границ (Mt), с подставленными в такие формулы значениями и итоговые (вычисленные) значения Mt, м	Описание закрепления точки
	содержатся в Едином государственном реестре недвижимости		определены в результате выполнения комплексных кадастровых работ				
	X	Y	X	Y			
1	2	3	4	5	6	7	8
4494	476 451,87	2 244 453,87	—	—	Метод спутниковых геодезических измерений (определений)	0,10	—
4495	476 449,25	2 244 451,39	—	—			
4496	476 447,70	2 244 452,95	—	—			
4497	476 443,91	2 244 448,70	—	—			
4498	476 443,55	2 244 445,93	—	—			
4499	476 451,40	2 244 435,82	—	—			
4500	476 452,10	2 244 435,79	—	—			
4501	476 461,43	2 244 427,47	—	—			
4502	476 466,60	2 244 432,05	—	—			
4503	476 471,07	2 244 428,85	—	—			
4504	476 474,00	2 244 430,58	—	—			
4505	476 474,08	2 244 432,48	—	—			

1	2	3	4	5	6	7	8		
4506	476 472,18	2 244 434,94	—	—	Метод спутниковых геодезических измерений (определений)	0,10	—		
4507	476 474,39	2 244 437,26	—	—					
4508	476 475,84	2 244 435,67	—	—					
4509	476 483,79	2 244 442,98	—	—					
4510	476 481,15	2 244 445,85	—	—					
4511	476 484,23	2 244 449,28	—	—					
4512	476 480,28	2 244 452,18	—	—					
4513	476 481,33	2 244 453,77	—	—					
4514	476 480,32	2 244 454,44	—	—					
4515	476 479,00	2 244 453,06	—	—					
4516	476 465,42	2 244 465,92	—	—					
4517	476 464,24	2 244 465,71	—	—					
4518	476 458,06	2 244 472,39	—	—					
4519	476 449,86	2 244 463,63	—	—					
4520	476 455,67	2 244 457,42	—	—					
н4521У	—	—	476 451,86	2 244 452,25				$\sqrt{(0,08^2 + 0,06^2)} = 0,10$	
н4522У	—	—	476 448,91	2 244 449,73					

1	2	3	4	5	6	7	8
н4523У	—	—	476 443,65	2 244 443,21	Метод спутниковых геодезических измерений (определений)	$\sqrt{(0,08^2 + 0,06^2)} = 0,10$	—
н4524У	—	—	476 454,03	2 244 432,45			
н4525У	—	—	476 461,66	2 244 425,08			
н4526У	—	—	476 466,78	2 244 430,67			
н4527У	—	—	476 471,51	2 244 426,41			
н4528У	—	—	476 474,44	2 244 428,14			
н4529У	—	—	476 474,52	2 244 430,04			
н4530У	—	—	476 472,62	2 244 432,50			
н4531У	—	—	476 474,83	2 244 434,82			
н4532У	—	—	476 476,27	2 244 433,52			
н4533У	—	—	476 484,19	2 244 441,07			
н4534У	—	—	476 481,24	2 244 444,00			
н4535У	—	—	476 483,44	2 244 447,88			
н4536У	—	—	476 481,64	2 244 449,20			
н4537У	—	—	476 482,12	2 244 449,87			
н4538У	—	—	476 480,36	2 244 451,23			
н4539У	—	—	476 479,80	2 244 450,78			

1	2	3	4	5	6	7	8
н4540У	—	—	476 464,20	2 244 464,99	Метод спутниковых геодезических измерений (определений)	$\sqrt{(0,08^2 + 0,06^2)} = 0,10$	—
н4541У	—	—	476 463,66	2 244 464,34			
н4542У	—	—	476 457,66	2 244 470,62			
н4543У	—	—	476 449,54	2 244 461,73			
н4544У	—	—	476 455,53	2 244 455,33			
н4545У	—	—	476 454,32	2 244 453,99			
н4546У	—	—	476 453,21	2 244 452,76			
4494	476 451,87	2 244 453,87	—	—		0,10	

**2. Сведения о частях границ уточняемого земельного участка с кадастровым номером** 64:19:140203:33 :

Обозначение части границ		Горизонтальное проложение (S), м	Описание прохождения части границ	Сведения о согласовании местоположения границ (согласовано/спорное)
от т.	до т.			
1	2	3	4	5
н4521У	н4522У	3,88	—	согласовано
н4522У	н4523У	8,38		
н4523У	н4524У	14,95		
н4524У	н4525У	10,61		
н4525У	н4526У	7,58		
н4526У	н4527У	6,37		
н4527У	н4528У	3,40		
н4528У	н4529У	1,90		
н4529У	н4530У	3,11		
н4530У	н4531У	3,20		
н4531У	н4532У	1,94		
н4532У	н4533У	10,94		
н4533У	н4534У	4,16		
н4534У	н4535У	4,46		

1	2	3	4	5
н4535У	н4536У	2,23	—	согласовано
н4536У	н4537У	0,82		
н4537У	н4538У	2,22		
н4538У	н4539У	0,72		
н4539У	н4540У	21,10		
н4540У	н4541У	0,85		
н4541У	н4542У	8,69		
н4542У	н4543У	12,04		
н4543У	н4544У	8,77		
н4544У	н4545У	1,81		
н4545У	н4546У	1,66		
н4546У	н4521У	1,44		

**3. Сведения о характеристиках уточняемого земельного участка с кадастровым номером** 64:19:140203:33 :

№ п/п	Наименование характеристики	Значение характеристики
1	2	3
1.	Адрес земельного участка	—
1.1.	Сведения о местоположении земельного участка (при отсутствии адреса) в структурированном в соответствии с федеральной информационной адресной системой виде	
1.2.	Дополнительные сведения о местоположении земельного участка	Саратовская область, р-н Лысогорский, с Большая Дмитриевка, ул Родниковая, д 33
2.	Площадь земельного участка ± величина погрешности определения (вычисления) площади ( $P \pm \Delta P$ ), м <sup>2</sup>	995 ± 11,00
3.	Формула, примененная для вычисления предельной погрешности определения площади земельного участка, с подставленными значениями и итоговые (вычисленные) значения	$3,5 * 0,10 * \sqrt{(995,00)} = 11$
4.	Площадь земельного участка согласно сведениям Единого государственного реестра недвижимости (Ркад), м <sup>2</sup>	997,00
5.	Оценка расхождения Р и Ркад ( $P - P_{кад}$ ), м <sup>2</sup>	2
6.	Предельный минимальный и максимальный размеры земельного участка (Рмин и Рмакс), м <sup>2</sup>	Рмин = Рмин = 300 Рмакс = Рмакс = 2 000
7.	Кадастровый или иной государственный учетный номер (инвентарный) здания, сооружения, объекта незавершенного строительства, расположенного на земельном участке	64:19:000000:5792; 64:19:140203:102; 64:19:140203:42; 64:19:140203:43; 64:19:140203:46; 64:19:140203:51; 64:19:140203:65

1	2	3
8.	Вид (виды) разрешенного использования	Для ведения личного подсобного хозяйства
8.1.	Дополнительные сведения об использовании земельного участка	—
9.	Сведения о земельных участках (землях общего пользования, территории общего пользования), посредством которых обеспечивается доступ	Земли общего пользования
10.	Иные сведения	—

**4. Пояснения к сведениям об уточняемом земельном участке с кадастровым номером** 64:19:140203:33 :

1.	—
----	---

**1. Сведения о характерных точках границ уточняемого земельного участка с кадастровым номером** 64:19:140203:35 :

Система координат МСК-64, зона 2 Зона № 2

Обозначение характерных точек границ	Координаты, м				Метод определения координат	Формулы, примененные для расчета средней квадратической погрешности определения координат характерных точек границ (Mt), с подставленными в такие формулы значениями и итоговые (вычисленные) значения Mt, м	Описание закрепления точки
	содержатся в Едином государственном реестре недвижимости		определены в результате выполнения комплексных кадастровых работ				
	X	Y	X	Y			
1	2	3	4	5	6	7	8
3770	476 525,41	2 244 516,28	—	—	Метод спутниковых геодезических измерений (определений)	0,10	—
3771	476 518,17	2 244 509,49	—	—			
3772	476 522,42	2 244 505,07	—	—			
3773	476 510,99	2 244 493,71	—	—			
3774	476 535,60	2 244 468,66	—	—			
3775	476 542,38	2 244 461,56	—	—			
3776	476 551,41	2 244 467,36	—	—			

1	2	3	4	5	6	7	8	
3777	476 547,01	2 244 471,84	—	—	Метод спутниковых геодезических измерений (определений)	0,10	—	
3778	476 549,65	2 244 474,12	—	—				
3779	476 541,26	2 244 486,95	—	—				
3780	476 546,64	2 244 491,94	—	—				
н3781У	—	—	476 516,21	2 244 525,68		$\sqrt{(0,08^2 + 0,06^2)} = 0,10$		
н3782У	—	—	476 508,97	2 244 518,89				
н3783У	—	—	476 513,22	2 244 514,47				
н3784У	—	—	476 502,75	2 244 503,99				
н3785У	—	—	476 512,47	2 244 493,75				
н3786У	—	—	476 533,29	2 244 474,10				
н3787У	—	—	476 541,52	2 244 483,36				
н3788У	—	—	476 536,10	2 244 489,15				
н3789У	—	—	476 539,68	2 244 491,96				
н3790У	—	—	476 543,36	2 244 495,53				
н3791У	—	—	476 536,28	2 244 503,42				
н3792У	—	—	476 537,00	2 244 504,15				
3770	476 525,41	2 244 516,28	—	—				0,10



**2. Сведения о частях границ уточняемого земельного участка с кадастровым номером** 64:19:140203:35 :

Обозначение части границ		Горизонтальное проложение (S), м	Описание прохождения части границ	Сведения о согласовании местоположения границ (согласовано/спорное)
от т.	до т.			
1	2	3	4	5
н3781У	н3782У	9,93	—	согласовано
н3782У	н3783У	6,13		
н3783У	н3784У	14,81		
н3784У	н3785У	14,12		
н3785У	н3786У	28,63		
н3786У	н3787У	12,39		
н3787У	н3788У	7,93		
н3788У	н3789У	4,55		
н3789У	н3790У	5,13		
н3790У	н3791У	10,60		
н3791У	н3792У	1,03		
н3792У	н3781У	29,93		

**3. Сведения о характеристиках уточняемого земельного участка с кадастровым номером** 64:19:140203:35 :

№ п/п	Наименование характеристики	Значение характеристики
1	2	3
1.	Адрес земельного участка	—
1.1.	Сведения о местоположении земельного участка (при отсутствии адреса) в структурированном в соответствии с федеральной информационной адресной системой виде	
1.2.	Дополнительные сведения о местоположении земельного участка	Саратовская область, р-н Лысогорский, с Большая Дмитриевка, ул Родниковая, д 25
2.	Площадь земельного участка ± величина погрешности определения (вычисления) площади ( $P \pm \Delta P$ ), м <sup>2</sup>	994 ± 11,00
3.	Формула, примененная для вычисления предельной погрешности определения площади земельного участка, с подставленными значениями и итоговые (вычисленные) значения	$3,5 * 0,10 * \sqrt{(994,00)} = 11$
4.	Площадь земельного участка согласно сведениям Единого государственного реестра недвижимости (Ркад), м <sup>2</sup>	994,00
5.	Оценка расхождения Р и Ркад ( $P - P_{кад}$ ), м <sup>2</sup>	0

1	2	3
6.	Предельный минимальный и максимальный размеры земельного участка (Р <sub>мин</sub> и Р <sub>макс</sub> ), м <sup>2</sup>	Р <sub>мин</sub> = Р <sub>мин</sub> = 300 Р <sub>макс</sub> = Р <sub>макс</sub> = 2 000
7.	Кадастровый или иной государственный учетный номер (инвентарный) здания, сооружения, объекта незавершенного строительства, расположенного на земельном участке	64:19:000000:4210
8.	Вид (виды) разрешенного использования	Для ведения личного подсобного хозяйства
8.1.	Дополнительные сведения об использовании земельного участка	—
9.	Сведения о земельных участках (землях общего пользования, территории общего пользования), посредством которых обеспечивается доступ	Земли общего пользования
10.	Иные сведения	—

**4. Пояснения к сведениям об уточняемом земельном участке с кадастровым номером** 64:19:140203:35 :

1.	—
----	---

**1. Сведения о характерных точках границ уточняемого земельного участка с кадастровым номером** 64:19:140203:36 :

Система координат МСК-64, зона 2 Зона № 2

Обозначение характерных точек границ	Координаты, м				Метод определения координат	Формулы, примененные для расчета средней квадратической погрешности определения координат характерных точек границ (Mt), с подставленными в такие формулы значениями и итоговые (вычисленные) значения Mt, м	Описание закрепления точки
	содержатся в Едином государственном реестре недвижимости		определены в результате выполнения комплексных кадастровых работ				
	X	Y	X	Y			
1	2	3	4	5	6	7	8
1100	476 634,02	2 244 612,24	—	—	Метод спутниковых геодезических измерений (определений)	0,10	—
1101	476 627,38	2 244 605,46	—	—			
1102	476 616,27	2 244 594,59	—	—			
1103	476 646,31	2 244 560,68	—	—			
1104	476 672,03	2 244 587,02	—	—			

1	2	3	4	5	6	7	8
1105	476 641,59	2 244 620,45	—	—	Метод спутниковых геодезических измерений (определений)	0,10	—
н1106У	—	—	476 640,42	2 244 641,96		$\sqrt{(0,08^2 + 0,06^2)} = 0,10$	
н1107У	—	—	476 633,78	2 244 635,18			
н1108У	—	—	476 622,67	2 244 624,31			
н1109У	—	—	476 652,71	2 244 590,40			
н575У	—	—	476 678,43	2 244 616,74			
н574У	—	—	476 647,99	2 244 650,17			
1100	476 634,02	2 244 612,24	—	—		0,10	

**2. Сведения о частях границ уточняемого земельного участка с кадастровым номером** 64:19:140203:36 :

Обозначение части границ		Горизонтальное проложение (S), м	Описание прохождения части границ	Сведения о согласовании местоположения границ (согласовано/спорное)
от т.	до т.			
1	2	3	4	5
н1106У	н1107У	9,49	—	согласовано
н1107У	н1108У	15,54		
н1108У	н1109У	45,30		
н1109У	н575У	36,81		
н575У	н574У	45,21		
н574У	н1106У	11,17		

**3. Сведения о характеристиках уточняемого земельного участка с кадастровым номером** 64:19:140203:36 :

№ п/п	Наименование характеристики	Значение характеристики
1	2	3

1	2	3
1.	Адрес земельного участка	—
1.1.	Сведения о местоположении земельного участка (при отсутствии адреса) в структурированном в соответствии с федеральной информационной адресной системой виде	
1.2.	Дополнительные сведения о местоположении земельного участка	Саратовская область, р-н Лысогорский, с Большая Дмитриевка, ул Родниковая, д 17
2.	Площадь земельного участка ± величина погрешности определения (вычисления) площади ( $P \pm \Delta P$ ), м <sup>2</sup>	1 641 ± 14,00
3.	Формула, примененная для вычисления предельной погрешности определения площади земельного участка, с подставленными значениями и итоговые (вычисленные) значения	$3,5 * 0,10 * \sqrt{(1\ 641,00)} = 14$
4.	Площадь земельного участка согласно сведениям Единого государственного реестра недвижимости (Ркад), м <sup>2</sup>	1 641,00
5.	Оценка расхождения Р и Ркад ( $P - P_{кад}$ ), м <sup>2</sup>	0
6.	Предельный минимальный и максимальный размеры земельного участка (Рмин и Рмакс), м <sup>2</sup>	Рмин = Рмин = 300 Рмакс = Рмакс = 2 000
7.	Кадастровый или иной государственный учетный номер (инвентарный) здания, сооружения, объекта незавершенного строительства, расположенного на земельном участке	64:19:000000:4205; 64:19:140203:63; 64:19:140203:71; 64:19:140203:74
8.	Вид (виды) разрешенного использования	Для ведения личного подсобного хозяйства
8.1.	Дополнительные сведения об использовании земельного участка	—
9.	Сведения о земельных участках (землях общего пользования, территории общего пользования), посредством которых обеспечивается доступ	Земли общего пользования
10.	Иные сведения	Запрещение. Обременение возникает на основании: Постановление о запрете на совершение действий по регистрации № 34380073/6420, документ выдан Лысогорское РОСП УФССП России по Саратовской области Запрещение. Обременение возникает на основании: Постановление о запрете на совершение действий по регистрации № 34379856/6420, документ выдан Лысогорское РОСП УФССП России по Саратовской области
<b>4. Пояснения к сведениям об уточняемом земельном участке с кадастровым номером</b>		<b>64:19:140203:36</b> :
1.		—

**1. Сведения о характерных точках границ уточняемого земельного участка с кадастровым номером** 64:19:140203:37 :  
 Система координат МСК-64, зона 2 Зона № 2

Обозначение характерных точек границ	Координаты, м				Метод определения координат	Формулы, примененные для расчета средней квадратической погрешности определения координат характерных точек границ (Mt), с подставленными в такие формулы значениями и итоговые (вычисленные) значения Mt, м	Описание закрепления точки
	содержатся в Едином государственном реестре недвижимости		определены в результате выполнения комплексных кадастровых работ				
	X	Y	X	Y			
1	2	3	4	5	6	7	8
1110	476 502,72	2 244 568,90	—	—	Метод спутниковых геодезических измерений (определений)	0,10	—
1111	476 505,83	2 244 571,83	—	—			
1112	476 512,73	2 244 578,64	—	—			
1113	476 492,30	2 244 597,57	—	—			
1114	476 489,99	2 244 597,22	—	—			
1115	476 487,29	2 244 599,01	—	—			
1116	476 453,47	2 244 566,75	—	—			
1117	476 478,71	2 244 543,97	—	—			
1118	476 488,95	2 244 552,59	—	—			
1119	476 488,19	2 244 553,25	—	—			
n1120У	—	—	476 512,19	2 244 598,35			
n1121У	—	—	476 514,65	2 244 601,29			

1	2	3	4	5	6	7	8
н1122У	—	—	476 519,14	2 244 605,32	Метод спутниковых геодезических измерений (определений)	$\sqrt{(0,08^2 + 0,06^2)} = 0,10$	—
н1123У	—	—	476 499,59	2 244 624,79			
н1124У	—	—	476 497,05	2 244 624,49			
н1125У	—	—	476 494,38	2 244 626,17			
н1126У	—	—	476 461,37	2 244 591,26			
н492У	—	—	476 485,59	2 244 570,40			
н491У	—	—	476 494,33	2 244 579,53			
н490У	—	—	476 493,80	2 244 580,24			
н489У	—	—	476 495,22	2 244 583,36			
н488У	—	—	476 497,34	2 244 585,16			
н487У	—	—	476 500,16	2 244 586,76			
н1127У	—	—	476 501,96	2 244 588,03			
1110	476 502,72	2 244 568,90	—	—	0,10		

**2. Сведения о частях границ уточняемого земельного участка с кадастровым номером** 64:19:140203:37 :

Обозначение части границ		Горизонтальное проложение (S), м	Описание прохождения части границ	Сведения о согласовании местоположения границ (согласовано/спорное)
от т.	до т.			
1	2	3	4	5
н1120У	н1121У	3,83	—	согласовано
н1121У	н1122У	6,03		
н1122У	н1123У	27,59		
н1123У	н1124У	2,56		
н1124У	н1125У	3,15		

1	2	3	4	5
н1125У	н1126У	48,05	—	согласовано
н1126У	н492У	31,96		
н492У	н491У	12,64		
н491У	н490У	0,89		
н490У	н489У	3,43		
н489У	н488У	2,78		
н488У	н487У	3,24		
н487У	н1127У	2,20		
н1127У	н1120У	14,53		

**3. Сведения о характеристиках уточняемого земельного участка с кадастровым номером** 64:19:140203:37 :

№ п/п	Наименование характеристики	Значение характеристики
1	2	3
1.	Адрес земельного участка	—
1.1.	Сведения о местоположении земельного участка (при отсутствии адреса) в структурированном в соответствии с федеральной информационной адресной системой виде	
1.2.	Дополнительные сведения о местоположении земельного участка	Саратовская область, р-н Лысогорский, с Большая Дмитриевка, ул Рабочая, д 13
2.	Площадь земельного участка ± величина погрешности определения (вычисления) площади ( $P \pm \Delta P$ ), м <sup>2</sup>	1 561 ± 14,00
3.	Формула, примененная для вычисления предельной погрешности определения площади земельного участка, с подставленными значениями и итоговые (вычисленные) значения	$3,5 * 0,10 * \sqrt{(1\ 561,00)} = 14$
4.	Площадь земельного участка согласно сведениям Единого государственного реестра недвижимости (Ркад), м <sup>2</sup>	1 616,00
5.	Оценка расхождения Р и Ркад ( $P - P_{кад}$ ), м <sup>2</sup>	55
6.	Предельный минимальный и максимальный размеры земельного участка (Рмин и Рмакс), м <sup>2</sup>	Рмин = Рмин = 300 Рмакс = Рмакс = 2 000
7.	Кадастровый или иной государственный учетный номер (инвентарный) здания, сооружения, объекта незавершенного строительства, расположенного на земельном участке	64:19:000000:4787; 64:19:140203:101; 64:19:140203:105; 64:19:140203:57
8.	Вид (виды) разрешенного использования	Для ведения личного подсобного хозяйства
8.1.	Дополнительные сведения об использовании земельного участка	—

1	2	3
9.	Сведения о земельных участках (землях общего пользования, территории общего пользования), посредством которых обеспечивается доступ	Земли общего пользования
10.	Иные сведения	—

**4. Пояснения к сведениям об уточняемом земельном участке с кадастровым номером** 64:19:140203:37 :

1.	—
----	---

**1. Сведения о характерных точках границ уточняемого земельного участка с кадастровым номером** 64:19:140203:38 :  
Система координат МСК-64, зона 2 Зона № 2

Обозначение характерных точек границ	Координаты, м				Метод определения координат	Формулы, примененные для расчета средней квадратической погрешности определения координат характерных точек границ (Mt), с подставленными в такие формулы значениями и итоговые (вычисленные) значения Mt, м	Описание закрепления точки
	содержатся в Едином государственном реестре недвижимости		определены в результате выполнения комплексных кадастровых работ				
	X	Y	X	Y			
1	2	3	4	5	6	7	8
2652	476 598,57	2 244 731,57	—	—	Метод спутниковых геодезических измерений (определений)	0,10	—
2653	476 604,29	2 244 738,05	—	—			
2654	476 606,53	2 244 740,19	—	—			
2655	476 612,64	2 244 746,44	—	—			
2656	476 614,30	2 244 744,93	—	—			
2657	476 618,90	2 244 751,04	—	—			
2658	476 596,14	2 244 774,49	—	—			
2659	476 591,74	2 244 776,90	—	—			



1	2	3	4	5	6	7	8
2660	476 581,32	2 244 769,35	—	—	Метод спутниковых геодезических измерений (определений)	0,10	—
2661	476 594,26	2 244 755,46	—	—			
2662	476 588,90	2 244 749,32	—	—			
2663	476 583,54	2 244 744,01	—	—			
2664	476 585,90	2 244 742,87	—	—			
2665	476 588,06	2 244 745,30	—	—			
2666	476 591,38	2 244 742,13	—	—			
2667	476 581,57	2 244 732,46	—	—			
2668	476 591,77	2 244 724,63	—	—			
н2669У	—	—	476 610,46	2 244 760,62			
н2670У	—	—	476 634,38	2 244 786,51			
н2671У	—	—	476 615,93	2 244 806,16			
н2672У	—	—	476 592,32	2 244 779,92			
2652	476 598,57	2 244 731,57	—	—		0,10	

**2. Сведения о частях границ уточняемого земельного участка с кадастровым номером** 64:19:140203:38 :

Обозначение части границ		Горизонтальное проложение (S), м	Описание прохождения части границ	Сведения о согласовании местоположения границ (согласовано/спорное)
от т.	до т.			
1	2	3	4	5
н2669У	н2670У	35,25	—	согласовано
н2670У	н2671У	26,95		
н2671У	н2672У	35,30		

1	2	3	4	5
н2672У	н2669У	26,49	—	согласовано

**3. Сведения о характеристиках уточняемого земельного участка с кадастровым номером** 64:19:140203:38 :

№ п/п	Наименование характеристики	Значение характеристики
1	2	3
1.	Адрес земельного участка	—
1.1.	Сведения о местоположении земельного участка (при отсутствии адреса) в структурированном в соответствии с федеральной информационной адресной системой виде	
1.2.	Дополнительные сведения о местоположении земельного участка	Саратовская область, р-н Лысогорский, с Большая Дмитриевка, ул Рабочая, д 4
2.	Площадь земельного участка ± величина погрешности определения (вычисления) площади ( $P \pm \Delta P$ ), м <sup>2</sup>	940 ± 11,00
3.	Формула, примененная для вычисления предельной погрешности определения площади земельного участка, с подставленными значениями и итоговые (вычисленные) значения	$3,5 * 0,10 * \sqrt{(940,00)} = 11$
4.	Площадь земельного участка согласно сведениям Единого государственного реестра недвижимости (Ркад), м <sup>2</sup>	940,00
5.	Оценка расхождения Р и Ркад ( $P - P_{кад}$ ), м <sup>2</sup>	0
6.	Предельный минимальный и максимальный размеры земельного участка (Рмин и Рмакс), м <sup>2</sup>	Рмин = Рмин = 300 Рмакс = Рмакс = 2 000
7.	Кадастровый или иной государственный учетный номер (инвентарный) здания, сооружения, объекта незавершенного строительства, расположенного на земельном участке	64:19:000000:4789
8.	Вид (виды) разрешенного использования	Для ведения личного подсобного хозяйства
8.1.	Дополнительные сведения об использовании земельного участка	—
9.	Сведения о земельных участках (землях общего пользования, территории общего пользования), посредством которых обеспечивается доступ	Земли общего пользования
10.	Иные сведения	—

**4. Пояснения к сведениям об уточняемом земельном участке с кадастровым номером** 64:19:140203:38 :

1.	—
----	---

**1. Сведения о характерных точках границ уточняемого земельного участка с кадастровым номером** 64:19:140203:109 :  
 Система координат МСК-64, зона 2 Зона № 2

Обозначение характерных точек границ	Координаты, м				Метод определения координат	Формулы, примененные для расчета средней квадратической погрешности определения координат характерных точек границ (Mt), с подставленными в такие формулы значениями и итоговые (вычисленные) значения Mt, м	Описание закрепления точки
	содержатся в Едином государственном реестре недвижимости		определены в результате выполнения комплексных кадастровых работ				
	X	Y	X	Y			
1	2	3	4	5	6	7	8
475	476 538,98	2 244 567,18	—	—	Метод спутниковых геодезических измерений (определений)	0,10	—
476	476 547,11	2 244 574,74	—	—			
477	476 542,30	2 244 579,97	—	—			
478	476 535,99	2 244 586,39	—	—			
479	476 523,29	2 244 599,71	—	—			
480	476 504,88	2 244 582,51	—	—			
481	476 518,47	2 244 568,94	—	—			
482	476 525,29	2 244 562,83	—	—			
483	476 534,03	2 244 571,84	—	—			
н484У	—	—	476 499,00	2 244 544,59			
н485У	—	—	476 504,24	2 244 550,10			
н486У	—	—	476 520,04	2 244 567,81			

1	2	3	4	5	6	7	8
н487У	—	—	476 500,16	2 244 586,76	Метод спутниковых геодезических измерений (определений)	$\sqrt{(0,08^2 + 0,06^2)} = 0,10$	—
н488У	—	—	476 497,34	2 244 585,16			
н489У	—	—	476 495,22	2 244 583,36			
н490У	—	—	476 493,80	2 244 580,24			
н491У	—	—	476 494,33	2 244 579,53			
н492У	—	—	476 485,59	2 244 570,40			
н493У	—	—	476 478,53	2 244 563,01			
н494У	—	—	476 483,35	2 244 557,88			
н495У	—	—	476 485,08	2 244 556,04			
н496У	—	—	476 485,79	2 244 555,59			
н497У	—	—	476 490,66	2 244 551,44			
н498У	—	—	476 496,49	2 244 545,57			
н499У	—	—	476 497,78	2 244 545,43			
475	476 538,98	2 244 567,18	—	—	0,10		

**2. Сведения о частях границ уточняемого земельного участка с кадастровым номером** 64:19:140203:109 :

Обозначение части границ		Горизонтальное проложение (S), м	Описание прохождения части границ	Сведения о согласовании местоположения границ (согласовано/спорное)
от т.	до т.			
1	2	3	4	5
н484У	н485У	7,60	—	согласовано
н485У	н486У	23,73		
н486У	н487У	27,46		

1	2	3	4	5
н487У	н488У	3,24	—	согласовано
н488У	н489У	2,78		
н489У	н490У	3,43		
н490У	н491У	0,89		
н491У	н492У	12,64		
н492У	н493У	10,22		
н493У	н494У	7,04		
н494У	н495У	2,53		
н495У	н496У	0,84		
н496У	н497У	6,40		
н497У	н498У	8,27		
н498У	н499У	1,30		
н499У	н484У	1,48		

**3. Сведения о характеристиках уточняемого земельного участка с кадастровым номером** 64:19:140203:109 :

№ п/п	Наименование характеристики	Значение характеристики
1	2	3
1.	Адрес земельного участка	—
1.1.	Сведения о местоположении земельного участка (при отсутствии адреса) в структурированном в соответствии с федеральной информационной адресной системой виде	
1.2.	Дополнительные сведения о местоположении земельного участка	Саратовская область, р-н Лысогорский, с Большая Дмитриевка, ул Родниковая, д 24
2.	Площадь земельного участка ± величина погрешности определения (вычисления) площади ( $P \pm \Delta P$ ), м <sup>2</sup>	891 ± 10,00
3.	Формула, примененная для вычисления предельной погрешности определения площади земельного участка, с подставленными значениями и итоговые (вычисленные) значения	$3,5 * 0,10 * \sqrt{(891,00)} = 10$
4.	Площадь земельного участка согласно сведениям Единого государственного реестра недвижимости (Ркад), м <sup>2</sup>	768,00
5.	Оценка расхождения Р и Ркад ( $P - P_{кад}$ ), м <sup>2</sup>	123
6.	Предельный минимальный и максимальный размеры земельного участка ( $P_{мин}$ и $P_{макс}$ ), м <sup>2</sup>	$P_{мин} = P_{мин} = 300$ $P_{макс} = P_{макс} = 2\ 000$

1	2	3
7.	Кадастровый или иной государственный учетный номер (инвентарный) здания, сооружения, объекта незавершенного строительства, расположенного на земельном участке	64:19:000000:5230
8.	Вид (виды) разрешенного использования	Для ведения личного подсобного хозяйства
8.1.	Дополнительные сведения об использовании земельного участка	—
9.	Сведения о земельных участках (землях общего пользования, территории общего пользования), посредством которых обеспечивается доступ	Земли общего пользования
10.	Иные сведения	—

**4. Пояснения к сведениям об уточняемом земельном участке с кадастровым номером** 64:19:140203:109 :

1.	—
----	---

**1. Сведения о характерных точках границ уточняемого земельного участка с кадастровым номером** 64:19:140203:111 :  
Система координат МСК-64, зона 2 Зона № 2

Обозначение характерных точек границ	Координаты, м				Метод определения координат	Формулы, примененные для расчета средней квадратической погрешности определения координат характерных точек границ (Mt), с подставленными в такие формулы значениями и итоговые (вычисленные) значения Mt, м	Описание закрепления точки
	содержатся в Едином государственном реестре недвижимости		определены в результате выполнения комплексных кадастровых работ				
	X	Y	X	Y			
1	2	3	4	5	6	7	8
3601	476 593,33	2 244 740,35	—	—	Метод спутниковых геодезических измерений (определений)	0,10	—
3602	476 603,28	2 244 750,88	—	—			
3603	476 585,62	2 244 767,85	—	—			
3604	476 584,10	2 244 771,67	—	—			
3605	476 579,53	2 244 775,90	—	—			
3606	476 576,38	2 244 772,74	—	—			

1	2	3	4	5	6	7	8		
3607	476 576,68	2 244 772,43	—	—	Метод спутниковых геодезических измерений (определений)	0,10	—		
3608	476 571,93	2 244 767,81	—	—					
3609	476 572,51	2 244 767,10	—	—					
3610	476 568,99	2 244 764,45	—	—					
3611	476 565,17	2 244 758,70	—	—					
3612	476 571,90	2 244 751,27	—	—					
3613	476 563,57	2 244 743,56	—	—					
3614	476 567,60	2 244 739,30	—	—					
3615	476 569,06	2 244 739,28	—	—					
3616	476 575,67	2 244 734,11	—	—					
3617	476 578,28	2 244 737,44	—	—					
3618	476 583,24	2 244 740,74	—	—					
3619	476 587,29	2 244 737,75	—	—					
3620	476 591,54	2 244 742,08	—	—					
н3621У	—	—	476 577,70	2 244 729,42				$\sqrt{(0,08^2 + 0,06^2)} = 0,10$	
н3622У	—	—	476 586,47	2 244 731,96					
н3623У	—	—	476 601,33	2 244 747,46					

1	2	3	4	5	6	7	8
н3624У	—	—	476 578,94	2 244 771,02	Метод спутниковых геодезических измерений (определений)	$\sqrt{(0,08^2 + 0,06^2)} = 0,10$	—
н541У	—	—	476 569,59	2 244 760,77			
н540У	—	—	476 562,78	2 244 753,32			
н539У	—	—	476 559,17	2 244 756,47			
н538У	—	—	476 554,37	2 244 750,33			
н537У	—	—	476 557,37	2 244 747,75			
н536У	—	—	476 558,70	2 244 746,02			
н535У	—	—	476 561,92	2 244 742,49			
н534У	—	—	476 565,67	2 244 738,75			
н3625У	—	—	476 568,25	2 244 735,90			
н3626У	—	—	476 571,20	2 244 738,42			
н3627У	—	—	476 575,09	2 244 734,55			
н3628У	—	—	476 574,06	2 244 733,53			
3601	476 593,33	2 244 740,35	—	—	0,10		

**2. Сведения о частях границ уточняемого земельного участка с кадастровым номером** 64:19:140203:111 :

Обозначение части границ		Горизонтальное проложение (S), м	Описание прохождения части границ	Сведения о согласовании местоположения границ (согласовано/спорное)
от т.	до т.			
1	2	3	4	5
н3621У	н3622У	9,13	—	согласовано
н3622У	н3623У	21,47		
н3623У	н3624У	32,50		



1	2	3	4	5
н3624У	н541У	13,87	—	согласовано
н541У	н540У	10,09		
н540У	н539У	4,79		
н539У	н538У	7,79		
н538У	н537У	3,96		
н537У	н536У	2,18		
н536У	н535У	4,78		
н535У	н534У	5,30		
н534У	н3625У	3,84		
н3625У	н3626У	3,88		
н3626У	н3627У	5,49		
н3627У	н3628У	1,45		
н3628У	н3621У	5,49		

**3. Сведения о характеристиках уточняемого земельного участка с кадастровым номером** 64:19:140203:111 :

№ п/п	Наименование характеристики	Значение характеристики
1	2	3
1.	Адрес земельного участка	—
1.1.	Сведения о местоположении земельного участка (при отсутствии адреса) в структурированном в соответствии с федеральной информационной адресной системой виде	
1.2.	Дополнительные сведения о местоположении земельного участка	Саратовская область, р-н Лысогорский, с Большая Дмитриевка, ул Рабочая, д 6
2.	Площадь земельного участка ± величина погрешности определения (вычисления) площади ( $P \pm \Delta P$ ), м <sup>2</sup>	995 ± 11,00
3.	Формула, примененная для вычисления предельной погрешности определения площади земельного участка, с подставленными значениями и итоговые (вычисленные) значения	$3,5 * 0,10 * \sqrt{(995,00)} = 11$
4.	Площадь земельного участка согласно сведениям Единого государственного реестра недвижимости (Ркад), м <sup>2</sup>	879,00
5.	Оценка расхождения Р и Ркад ( $P - P_{кад}$ ), м <sup>2</sup>	116
6.	Предельный минимальный и максимальный размеры земельного участка ( $P_{мин}$ и $P_{макс}$ ), м <sup>2</sup>	$P_{мин} = P_{мин} = 300$ $P_{макс} = P_{макс} = 2\ 000$

1	2	3
7.	Кадастровый или иной государственный учетный номер (инвентарный) здания, сооружения, объекта незавершенного строительства, расположенного на земельном участке	64:19:000000:4259
8.	Вид (виды) разрешенного использования	Для ведения личного подсобного хозяйства
8.1.	Дополнительные сведения об использовании земельного участка	—
9.	Сведения о земельных участках (землях общего пользования, территории общего пользования), посредством которых обеспечивается доступ	Земли общего пользования
10.	Иные сведения	—

**4. Пояснения к сведениям об уточняемом земельном участке с кадастровым номером** 64:19:140203:111 :

1.	—
----	---

**1. Сведения о характерных точках границ уточняемого земельного участка с кадастровым номером** 64:19:140203:113 :  
 Система координат МСК-64, зона 2 Зона № 2

Обозначение характерных точек границ	Координаты, м				Метод определения координат	Формулы, примененные для расчета средней квадратической погрешности определения координат характерных точек границ (Mt), с подставленными в такие формулы значениями и итоговые (вычисленные) значения Mt, м	Описание закрепления точки
	содержатся в Едином государственном реестре недвижимости		определены в результате выполнения комплексных кадастровых работ				
	X	Y	X	Y			
1	2	3	4	5	6	7	8
1558	476 452,77	2 244 535,45	—	—	Метод спутниковых геодезических измерений (определений)	0,10	—
1559	476 455,19	2 244 537,06	—	—			
1560	476 458,16	2 244 539,05	—	—			
1561	476 455,55	2 244 542,86	—	—			
1562	476 452,50	2 244 547,07	—	—			
1563	476 448,72	2 244 551,19	—	—			

1	2	3	4	5	6	7	8
1564	476 446,37	2 244 553,10	—	—	Метод спутниковых геодезических измерений (определений)	0,10	—
1565	476 444,39	2 244 555,25	—	—			
1566	476 444,97	2 244 555,80	—	—			
1567	476 440,38	2 244 560,43	—	—			
1568	476 433,74	2 244 567,19	—	—			
1569	476 426,17	2 244 559,50	—	—			
1570	476 431,90	2 244 553,21	—	—			
1571	476 427,85	2 244 547,99	—	—			
1572	476 421,38	2 244 554,36	—	—			
1573	476 417,24	2 244 549,84	—	—			
1574	476 423,50	2 244 542,27	—	—			
1575	476 431,89	2 244 534,09	—	—			
1576	476 435,61	2 244 528,00	—	—			
1577	476 439,02	2 244 524,09	—	—			
н1578У	—	—	476 441,03	2 244 525,79			
н1579У	—	—	476 461,54	2 244 541,19			
н1580У	—	—	476 433,85	2 244 567,09			

1	2	3	4	5	6	7	8
н1581У	—	—	476 425,91	2 244 559,07	Метод спутниковых геодезических измерений (определений)	$\sqrt{(0,08^2 + 0,06^2)} = 0,10$	—
н1582У	—	—	476 432,05	2 244 553,14			
н1583У	—	—	476 428,03	2 244 548,12			
н1584У	—	—	476 421,69	2 244 554,47			
н1585У	—	—	476 417,53	2 244 549,89			
1558	476 452,77	2 244 535,45	—	—		0,10	

**2. Сведения о частях границ уточняемого земельного участка с кадастровым номером** 64:19:140203:113 :

Обозначение части границ		Горизонтальное проложение (S), м	Описание прохождения части границ	Сведения о согласовании местоположения границ (согласовано/спорное)
от т.	до т.			
1	2	3	4	5
н1578У	н1579У	25,65	—	согласовано
н1579У	н1580У	37,91		
н1580У	н1581У	11,29		
н1581У	н1582У	8,54		
н1582У	н1583У	6,43		
н1583У	н1584У	8,97		
н1584У	н1585У	6,19		
н1585У	н1578У	33,66		

**3. Сведения о характеристиках уточняемого земельного участка с кадастровым номером** 64:19:140203:113 :

№ п/п	Наименование характеристики	Значение характеристики
1	2	3
1.	Адрес земельного участка	—
1.1.	Сведения о местоположении земельного участка (при отсутствии адреса) в структурированном в соответствии с федеральной информационной адресной системой виде	
1.2.	Дополнительные сведения о местоположении земельного участка	Саратовская область, р-н Лысогорский, с Большая Дмитриевка, ул Рабочая, д 17

1	2	3
2.	Площадь земельного участка ± величина погрешности определения (вычисления) площади ( $P \pm \Delta P$ ), м <sup>2</sup>	825 ± 10,00
3.	Формула, примененная для вычисления предельной погрешности определения площади земельного участка, с подставленными значениями и итоговые (вычисленные) значения	$3,5 * 0,10 * \sqrt{(825,00)} = 10$
4.	Площадь земельного участка согласно сведениям Единого государственного реестра недвижимости (Р <sub>кад</sub> ), м <sup>2</sup>	803,00
5.	Оценка расхождения Р и Р <sub>кад</sub> (Р - Р <sub>кад</sub> ), м <sup>2</sup>	22
6.	Предельный минимальный и максимальный размеры земельного участка (Р <sub>мин</sub> и Р <sub>макс</sub> ), м <sup>2</sup>	Р <sub>мин</sub> = Р <sub>мин</sub> = 300 Р <sub>макс</sub> = Р <sub>макс</sub> = 2 000
7.	Кадастровый или иной государственный учетный номер (инвентарный) здания, сооружения, объекта незавершенного строительства, расположенного на земельном участке	64:19:140203:114
8.	Вид (виды) разрешенного использования	Для ведения личного подсобного хозяйства
8.1.	Дополнительные сведения об использовании земельного участка	—
9.	Сведения о земельных участках (землях общего пользования, территории общего пользования), посредством которых обеспечивается доступ	Земли общего пользования
10.	Иные сведения	—

**4. Пояснения к сведениям об уточняемом земельном участке с кадастровым номером** 64:19:140203:113 :

1. —

**1. Сведения о характерных точках границ уточняемого земельного участка с кадастровым номером** 64:19:140203:117 :

Система координат МСК-64, зона 2 Зона № 2

Обозначение характерных точек границ	Координаты, м				Метод определения координат	Формулы, примененные для расчета средней квадратической погрешности определения координат характерных точек границ (Mt), с подставленными в такие формулы значениями и итоговые (вычисленные) значения Mt, м	Описание закрепления точки
	содержатся в Едином государственном реестре недвижимости		определены в результате выполнения комплексных кадастровых работ				
	X	Y	X	Y			
1	2	3	4	5	6	7	8

1	2	3	4	5	6	7	8
3523	476 468,70	2 244 652,37	—	—	Метод спутниковых геодезических измерений (определений)	0,10	—
3524	476 455,54	2 244 663,96	—	—			
3525	476 432,62	2 244 647,14	—	—			
3526	476 449,32	2 244 626,90	—	—			
3527	476 452,06	2 244 629,10	—	—			
3528	476 452,62	2 244 629,92	—	—			
3529	476 457,14	2 244 635,03	—	—			
3530	476 455,94	2 244 636,68	—	—			
3531	476 457,36	2 244 637,57	—	—			
2751	476 458,12	2 244 636,81	—	—			
2752	476 460,16	2 244 638,67	—	—			
2753	476 458,08	2 244 642,03	—	—			
2754	476 468,05	2 244 651,90	—	—			
н3532У	—	—	476 494,19	2 244 698,90			
н3533У	—	—	476 502,90	2 244 690,14			
н3534У	—	—	476 506,66	2 244 693,00			
н3535У	—	—	476 505,58	2 244 694,21			

1	2	3	4	5	6	7	8
н3536У	—	—	476 509,84	2 244 698,46	Метод спутниковых геодезических измерений (определений)	$\sqrt{(0,08^2 + 0,06^2)} = 0,10$	—
н3537У	—	—	476 513,69	2 244 702,22			
н2673У	—	—	476 518,80	2 244 707,70			
н2680У	—	—	476 513,06	2 244 714,26			
н2679У	—	—	476 498,55	2 244 727,65			
н3538У	—	—	476 485,08	2 244 714,00			
н3539У	—	—	476 494,66	2 244 703,43			
н3540У	—	—	476 492,35	2 244 700,86			
3523	476 468,70	2 244 652,37	—	—			

**2. Сведения о частях границ уточняемого земельного участка с кадастровым номером** \_\_\_\_\_ **64:19:140203:117** \_\_\_\_\_ :

Обозначение части границ		Горизонтальное проложение (S), м	Описание прохождения части границ	Сведения о согласовании местоположения границ (согласовано/спорное)
от т.	до т.			
1	2	3	4	5
н3532У	н3533У	12,35	—	согласовано
н3533У	н3534У	4,72		
н3534У	н3535У	1,62		
н3535У	н3536У	6,02		
н3536У	н3537У	5,38		
н3537У	н2673У	7,49		
н2673У	н2680У	8,72		
н2680У	н2679У	19,74		
н2679У	н3538У	19,18		
н3538У	н3539У	14,27		
н3539У	н3540У	3,46		
н3540У	н3532У	2,69		

3. Сведения о характеристиках уточняемого земельного участка с кадастровым номером		64:19:140203:117
№ п/п	Наименование характеристики	Значение характеристики
1	2	3
1.	Адрес земельного участка	—
1.1.	Сведения о местоположении земельного участка (при отсутствии адреса) в структурированном в соответствии с федеральной информационной адресной системой виде	
1.2.	Дополнительные сведения о местоположении земельного участка	Российская Федерация, Саратовская область, Лысогорский район, с. Большая Дмитриевка, ул. Кооперативная, д. 13
2.	Площадь земельного участка ± величина погрешности определения (вычисления) площади ( $P \pm \Delta P$ ), м <sup>2</sup>	631 ± 9,00
3.	Формула, примененная для вычисления предельной погрешности определения площади земельного участка, с подставленными значениями и итоговые (вычисленные) значения	$3,5 * 0,10 * \sqrt{(631,00)} = 9$
4.	Площадь земельного участка согласно сведениям Единого государственного реестра недвижимости ( $P_{\text{кад}}$ ), м <sup>2</sup>	647,00
5.	Оценка расхождения $P$ и $P_{\text{кад}}$ ( $P - P_{\text{кад}}$ ), м <sup>2</sup>	16
6.	Предельный минимальный и максимальный размеры земельного участка ( $P_{\text{мин}}$ и $P_{\text{макс}}$ ), м <sup>2</sup>	$P_{\text{мин}} = P_{\text{мин}} = 300$ $P_{\text{макс}} = P_{\text{макс}} = 2\ 000$
7.	Кадастровый или иной государственный учетный номер (инвентарный) здания, сооружения, объекта незавершенного строительства, расположенного на земельном участке	—
8.	Вид (виды) разрешенного использования	Для индивидуального жилищного строительства
8.1.	Дополнительные сведения об использовании земельного участка	—
9.	Сведения о земельных участках (землях общего пользования, территории общего пользования), посредством которых обеспечивается доступ	Земли общего пользования



1	2	3
10.	Иные сведения	<p>Запрещение. Обременение возникает на основании: Постановление о запрете на совершение действий по регистрации № 36972659/6420, документ выдан Лысогорское РОСП УФССП России по Саратовской области</p> <p>Запрещение. Обременение возникает на основании: Выписка из Федеральной службы судебных приставов № 35071265/6420, документ выдан Лысогорское районное отделение судебных приставов Управления Федеральной службы судебных приставов по Саратовской области</p> <p>Запрещение. Обременение возникает на основании: Постановление о запрете на совершение действий по регистрации № 34025802/6420, документ выдан Лысогорское РОСП Управления Федеральной службы судебных приставов по Саратовской области</p> <p>Запрещение. Обременение возникает на основании: Постановление о запрете на совершение действий по регистрации (pdf) № 32717639/6420, документ выдан Лысогорское РОСП</p>

**4. Пояснения к сведениям об уточняемом земельном участке с кадастровым номером** 64:19:140203:117 :

1. —

**1. Сведения о характерных точках границ уточняемого земельного участка с кадастровым номером** 64:19:140241:10 :

Система координат МСК-64, зона 2 Зона № 2

Обозначение характерных точек границ	Координаты, м				Метод определения координат	Формулы, примененные для расчета средней квадратической погрешности определения координат характерных точек границ (Mt), с подставленными в такие формулы значениями и итоговые (вычисленные) значения Mt, м	Описание закрепления точки
	содержатся в Едином государственном реестре недвижимости		определены в результате выполнения комплексных кадастровых работ				
	X	Y	X	Y			
1	2	3	4	5	6	7	8
н2686У	—	—	476 431,00	2 244 621,10	Метод спутниковых геодезических измерений (определений)	$\sqrt{(0,08^2 + 0,06^2)} = 0,10$	—
н2744У	—	—	476 438,00	2 244 614,69			
н2745У	—	—	476 444,67	2 244 623,64			
н2746У	—	—	476 449,32	2 244 626,90			

1	2	3	4	5	6	7	8
н2747У	—	—	476 452,06	2 244 629,10	Метод спутниковых геодезических измерений (определений)	$\sqrt{(0,08^2 + 0,06^2)} = 0,10$	—
н2748У	—	—	476 452,62	2 244 629,92			
н2749У	—	—	476 457,14	2 244 635,03			
н2750У	—	—	476 455,94	2 244 636,68			
2751	476 458,12	2 244 636,81	—	—		0,10	
2752	476 460,16	2 244 638,67	—	—			
2753	476 458,08	2 244 642,03	—	—			
2754	476 468,05	2 244 651,90	—	—			
2755	476 267,40	2 245 319,20	—	—			
2756	476 270,70	2 245 320,10	—	—			
2757	476 282,50	2 245 332,00	—	—			
2758	476 295,00	2 245 347,00	—	—			
2759	476 290,00	2 245 351,50	—	—			
2760	476 282,10	2 245 359,20	—	—			
2761	476 273,80	2 245 368,90	—	—			
2762	476 266,60	2 245 362,50	—	—			
2763	476 261,60	2 245 357,60	—	—			

1	2	3	4	5	6	7	8		
2764	476 257,70	2 245 354,20	—	—	Метод спутниковых геодезических измерений (определений)	0,10	—		
2765	476 255,70	2 245 352,90	—	—					
2766	476 243,90	2 245 341,00	—	—					
2767	476 242,80	2 245 339,70	—	—					
2768	476 483,11	2 244 701,09	—	—					
2769	476 468,05	2 244 651,90	—	—					
2770	476 458,08	2 244 642,03	—	—					
2771	476 460,16	2 244 638,67	—	—					
2772	476 458,12	2 244 636,81	—	—					
2773	—	—	476 468,70	2 244 652,37					
2774	—	—	476 459,74	2 244 658,55					
2775	—	—	476 447,06	2 244 657,23					
2776	—	—	476 436,20	2 244 654,05					
2777	—	—	476 415,82	2 244 642,53					
н2687У	—	—	476 412,69	2 244 639,48					
н2686У	—	—	476 431,00	2 244 621,10					
								$\sqrt{(0,08^2 + 0,06^2)} = 0,10$	

**2. Сведения о частях границ уточняемого земельного участка с кадастровым номером** 64:19:140241:10 :

Обозначение части границ		Горизонтальное проложение (S), м	Описание прохождения части границ	Сведения о согласовании местоположения границ (согласовано/спорное)
от т.	до т.			

1	2	3	4	5
н2686У	н2744У	9,49	—	согласовано
н2744У	н2745У	11,16		
н2745У	н2746У	5,68		
н2746У	н2747У	3,51		
н2747У	н2748У	0,99		
н2748У	н2749У	6,82		
н2749У	н2750У	2,04		
н2750У	2773	20,22		
2773	2774	10,88		
2774	2775	12,75		
2775	2776	11,32		
2776	2777	23,41		
2777	н2687У	4,37		
н2687У	н2686У	25,94		

**3. Сведения о характеристиках уточняемого земельного участка с кадастровым номером** 64:19:140241:10 :

№ п/п	Наименование характеристики	Значение характеристики
1	2	3
1.	Адрес земельного участка	—
1.1.	Сведения о местоположении земельного участка (при отсутствии адреса) в структурированном в соответствии с федеральной информационной адресной системой виде	
1.2.	Дополнительные сведения о местоположении земельного участка	Саратовская область, р-н Лысогорский, с Большая Дмитриевка, ул Кооперативная, д 16
2.	Площадь земельного участка ± величина погрешности определения (вычисления) площади ( $P \pm \Delta P$ ), м <sup>2</sup>	1 257 ± 12,00
3.	Формула, примененная для вычисления предельной погрешности определения площади земельного участка, с подставленными значениями и итоговые (вычисленные) значения	$3,5 * 0,10 * \sqrt{(1\ 257,00)} = 12$
4.	Площадь земельного участка согласно сведениям Единого государственного реестра недвижимости (Ркад), м <sup>2</sup>	1 321,00
5.	Оценка расхождения Р и Ркад ( $P - P_{кад}$ ), м <sup>2</sup>	64
6.	Предельный минимальный и максимальный размеры земельного участка (Рмин и Рмакс), м <sup>2</sup>	Рмин = Рмин = 300 Рмакс = Рмакс = 2 000

1	2	3
7.	Кадастровый или иной государственный учетный номер (инвентарный) здания, сооружения, объекта незавершенного строительства, расположенного на земельном участке	64:19:000000:4240
8.	Вид (виды) разрешенного использования	Для ведения личного подсобного хозяйства
8.1.	Дополнительные сведения об использовании земельного участка	—
9.	Сведения о земельных участках (землях общего пользования, территории общего пользования), посредством которых обеспечивается доступ	Земли общего пользования
10.	Иные сведения	—
<b>4. Пояснения к сведениям об уточняемом земельном участке с кадастровым номером</b>		<b>64:19:140241:10</b> :
1.	—	

**Описание местоположения здания, сооружения, объекта незавершенного строительства на земельном участке**

**1. Сведения о характерных точках контура объекта недвижимости с кадастровым номером** 64:19:000000:4190 **:**

Система координат МСК-64, зона 2 Зона № 2

Обозначение характерных точек границ	Содержатся в Едином государственном реестре недвижимости			Определены в ходе выполнения комплексных кадастровых работ			Метод определения координат	Формулы, примененные для расчета средней квадратической погрешности определения координат характерных точек (Mt), м, с подставленными в такие формулы значениями и итоговые (вычисленные) значения Mt, м
	координаты, м		Радиус, м	координаты, м		Радиус, м		
	X	Y	R	X	Y	R		
1	2	3	4	5	6	7	8	9
н10260	—	—	—	476 393,42	2 244 499,52	—	Метод спутниковых геодезических измерений (определений)	$\sqrt{(0,08^2 + 0,06^2)} = 0,10$
н10270	—	—	—	476 398,38	2 244 504,26	—		
н10280	—	—	—	476 396,06	2 244 506,63	—		
н10290	—	—	—	476 399,91	2 244 510,65	—		
н10300	—	—	—	476 395,29	2 244 515,79	—		
н10310	—	—	—	476 386,34	2 244 506,66	—		
н10260	—	—	—	476 393,42	2 244 499,52	—		

**2. Сведения о характеристиках объекта недвижимости с кадастровым номером** 64:19:000000:4190 **:**

№ п/п	Наименование характеристики	Значение характеристики
1	2	3
1.	Вид объекта недвижимости	Здание
2.	Ранее присвоенный государственный учетный номер (инвентарный) здания, сооружения, объекта незавершенного строительства	—
3.	Кадастровый номер земельного участка (земельных участков), в границах которого (которых) расположены здание, сооружение, объект незавершенного строительства	—

1	2	3
4.	Уникальный учетный номер кадастрового квартала, в границах которого расположены здание, сооружение, объект незавершенного строительства	64:19:140203
5.	Адрес здания, сооружения, объекта незавершенного строительства	—
5.1.	Сведения о местоположении здания, сооружения, объекта незавершенного строительства (при отсутствии адреса) в структурированном в соответствии с федеральной информационной адресной системой виде	Российская Федерация, Саратовская область, Лысогорский р-н, Большая Дмитриевка с, Мостовая ул, д 11
5.2.	Дополнительные сведения о местоположении	—
6.	Иные сведения	—
<b>3. Пояснения к сведениям об объекте недвижимости с кадастровым номером</b> <u>64:19:000000:4190</u> :		
1.	—	

**1. Сведения о характерных точках контура объекта недвижимости с кадастровым номером** 64:19:000000:4205 :  
Система координат МСК-64, зона 2 Зона № 2

Обозначение характерных точек границ	Содержатся в Едином государственном реестре недвижимости			Определены в ходе выполнения комплексных кадастровых работ			Метод определения координат	Формулы, примененные для расчета средней квадратической погрешности определения координат характерных точек (Mt), м, с подставленными в такие формулы значениями и итоговые (вычисленные) значения Mt, м
	координаты, м		Радиус, м	координаты, м		Радиус, м		
	X	Y	R	X	Y	R		
1	2	3	4	5	6	7	8	9
н10320	—	—	—	476 640,74	2 244 628,28	—	Метод спутниковых геодезических измерений (определений)	$\sqrt{(0,08^2 + 0,06^2)} = 0,10$
н10330	—	—	—	476 644,81	2 244 632,40	—		
н10340	—	—	—	476 642,86	2 244 634,36	—		
н10350	—	—	—	476 645,52	2 244 637,32	—		
н10360	—	—	—	476 640,85	2 244 642,09	—		
н10370	—	—	—	476 633,76	2 244 634,99	—		

1	2	3	4	5	6	7	8	9
n1032O	—	—	—	476 640,74	2 244 628,28	—	Метод спутниковых геодезических измерений (определений)	$\sqrt{(0,08^2 + 0,06^2)} = 0,10$

**2. Сведения о характеристиках объекта недвижимости с кадастровым номером** 64:19:000000:4205 :

№ п/п	Наименование характеристики	Значение характеристики
1	2	3
1.	Вид объекта недвижимости	Здание
2.	Ранее присвоенный государственный учетный номер (инвентарный) здания, сооружения, объекта незавершенного строительства	—
3.	Кадастровый номер земельного участка (земельных участков), в границах которого (которых) расположены здание, сооружение, объект незавершенного строительства	64:19:140203:36
4.	Уникальный учетный номер кадастрового квартала, в границах которого расположены здание, сооружение, объект незавершенного строительства	64:19:140203
5.	Адрес здания, сооружения, объекта незавершенного строительства	—
5.1.	Сведения о местоположении здания, сооружения, объекта незавершенного строительства (при отсутствии адреса) в структурированном в соответствии с федеральной информационной адресной системой виде	Российская Федерация, Саратовская область, Лысогорский р-н, Большая Дмитриевка с, Родниковая ул, д 17
5.2.	Дополнительные сведения о местоположении	—
6.	Иные сведения	—

**3. Пояснения к сведениям об объекте недвижимости с кадастровым номером** 64:19:000000:4205 :

1.	—
----	---

**1. Сведения о характерных точках контура объекта недвижимости с кадастровым номером** 64:19:000000:4206 :

Система координат		МСК-64, зона 2					Зона №		2
Обозначение характерных точек границ	Содержатся в Едином государственном реестре недвижимости			Определены в ходе выполнения комплексных кадастровых работ			Метод определения координат	Формулы, примененные для расчета средней квадратической погрешности определения координат характерных точек (Mt), м, с подставленными в такие формулы значениями и итоговые (вычисленные) значения Mt, м	
	координаты, м		Радиус, м	координаты, м		Радиус, м			
	X	Y	R	X	Y	R			



1	2	3	4	5	6	7	8	9
н10380	—	—	—	476 605,00	2 244 651,43	—	Метод спутниковых геодезических измерений (определений)	$\sqrt{(0,08^2 + 0,06^2)} = 0,10$
н10390	—	—	—	476 609,66	2 244 655,93	—		
н10400	—	—	—	476 603,07	2 244 662,60	—		
н10410	—	—	—	476 596,19	2 244 656,07	—		
н10420	—	—	—	476 599,01	2 244 653,18	—		
н10430	—	—	—	476 601,00	2 244 655,31	—		
н10380	—	—	—	476 605,00	2 244 651,43	—		

**2. Сведения о характеристиках объекта недвижимости с кадастровым номером** 64:19:000000:4206 :

№ п/п	Наименование характеристики	Значение характеристики
1	2	3
1.	Вид объекта недвижимости	Здание
2.	Ранее присвоенный государственный учетный номер (инвентарный) здания, сооружения, объекта незавершенного строительства	—
3.	Кадастровый номер земельного участка (земельных участков), в границах которого (которых) расположены здание, сооружение, объект незавершенного строительства	64:19:140203:30
4.	Уникальный учетный номер кадастрового квартала, в границах которого расположены здание, сооружение, объект незавершенного строительства	64:19:140203
5.	Адрес здания, сооружения, объекта незавершенного строительства	—
5.1.	Сведения о местоположении здания, сооружения, объекта незавершенного строительства (при отсутствии адреса) в структурированном в соответствии с федеральной информационной адресной системой виде	Российская Федерация, Саратовская область, Лысогорский р-н, Большая Дмитриевка с, Родниковая ул, д 18
5.2.	Дополнительные сведения о местоположении	—
6.	Иные сведения	—

**3. Пояснения к сведениям об объекте недвижимости с кадастровым номером** 64:19:000000:4206 :

1. —

**1. Сведения о характерных точках контура объекта недвижимости с кадастровым номером** 64:19:000000:4210 :

Система координат МСК-64, зона 2 Зона № 2

Обозначение характерных точек границ	Содержатся в Едином государственном реестре недвижимости			Определены в ходе выполнения комплексных кадастровых работ			Метод определения координат	Формулы, примененные для расчета средней квадратической погрешности определения координат характерных точек (Mt), м, с подставленными в такие формулы значениями и итоговые (вычисленные) значения Mt, м
	координаты, м		Радиус, м	координаты, м		Радиус, м		
	X	Y	R	X	Y	R		
1	2	3	4	5	6	7	8	9
н10440	—	—	—	476 525,36	2 244 513,01	—	Метод спутниковых геодезических измерений (определений)	$\sqrt{(0,08^2 + 0,06^2)} = 0,10$
н10450	—	—	—	476 518,58	2 244 519,65	—		
н10460	—	—	—	476 511,78	2 244 512,39	—		
н10470	—	—	—	476 515,92	2 244 508,50	—		
н10480	—	—	—	476 518,74	2 244 511,36	—		
н10490	—	—	—	476 521,21	2 244 508,99	—		
н10440	—	—	—	476 525,36	2 244 513,01	—		

**2. Сведения о характеристиках объекта недвижимости с кадастровым номером** 64:19:000000:4210 :

№ п/п	Наименование характеристики	Значение характеристики
1	2	3
1.	Вид объекта недвижимости	Здание
2.	Ранее присвоенный государственный учетный номер (инвентарный) здания, сооружения, объекта незавершенного строительства	—

1	2	3
3.	Кадастровый номер земельного участка (земельных участков), в границах которого (которых) расположены здание, сооружение, объект незавершенного строительства	64:19:140203:35
4.	Уникальный учетный номер кадастрового квартала, в границах которого расположены здание, сооружение, объект незавершенного строительства	64:19:140203
5.	Адрес здания, сооружения, объекта незавершенного строительства	—
5.1.	Сведения о местоположении здания, сооружения, объекта незавершенного строительства (при отсутствии адреса) в структурированном в соответствии с федеральной информационной адресной системой виде	412875, Российская Федерация, Саратовская область, Лысогорский р-н, Большая Дмитриевка с, Родниковая ул, д 25
5.2.	Дополнительные сведения о местоположении	—
6.	Иные сведения	—

**3. Пояснения к сведениям об объекте недвижимости с кадастровым номером** 64:19:000000:4210 :

1.	—
----	---

**1. Сведения о характерных точках контура объекта недвижимости с кадастровым номером** 64:19:000000:4255 :

Система координат МСК-64, зона 2 Зона № 2

Обозначение характерных точек границ	Содержатся в Едином государственном реестре недвижимости			Определены в ходе выполнения комплексных кадастровых работ			Метод определения координат	Формулы, примененные для расчета средней квадратической погрешности определения координат характерных точек (Mt), м, с подставленными в такие формулы значениями и итоговые (вычисленные) значения Mt, м
	координаты, м		Радиус, м	координаты, м		Радиус, м		
	X	Y	R	X	Y	R		
1	2	3	4	5	6	7	8	9
н10500	—	—	—	476 505,26	2 244 660,91	—	Метод спутниковых геодезических измерений (определений)	$\sqrt{(0,08^2 + 0,06^2)} = 0,10$
н10510	—	—	—	476 511,14	2 244 666,63	—		
н10520	—	—	—	476 506,03	2 244 672,13	—		
н10530	—	—	—	476 500,18	2 244 666,44	—		

1	2	3	4	5	6	7	8	9
n10500	—	—	—	476 505,26	2 244 660,91	—	Метод спутниковых геодезических измерений (определений)	$\sqrt{(0,08^2 + 0,06^2)} = 0,10$

**2. Сведения о характеристиках объекта недвижимости с кадастровым номером** 64:19:000000:4255 :

№ п/п	Наименование характеристики	Значение характеристики
1	2	3
1.	Вид объекта недвижимости	Здание
2.	Ранее присвоенный государственный учетный номер (инвентарный) здания, сооружения, объекта незавершенного строительства	—
3.	Кадастровый номер земельного участка (земельных участков), в границах которого (которых) расположены здание, сооружение, объект незавершенного строительства	64:19:140203:31
4.	Уникальный учетный номер кадастрового квартала, в границах которого расположены здание, сооружение, объект незавершенного строительства	64:19:140203
5.	Адрес здания, сооружения, объекта незавершенного строительства	—
5.1.	Сведения о местоположении здания, сооружения, объекта незавершенного строительства (при отсутствии адреса) в структурированном в соответствии с федеральной информационной адресной системой виде	Российская Федерация, Саратовская область, Лысогорский р-н, Большая Дмитриевка с, Рабочая ул, д 10/1
5.2.	Дополнительные сведения о местоположении	—
6.	Иные сведения	—

**3. Пояснения к сведениям об объекте недвижимости с кадастровым номером** 64:19:000000:4255 :

1.	—
----	---

**1. Сведения о характерных точках контура объекта недвижимости с кадастровым номером** 64:19:000000:4257 :

Система координат		МСК-64, зона 2				Зона №		2
Обозначение характерных точек границ	Содержатся в Едином государственном реестре недвижимости			Определены в ходе выполнения комплексных кадастровых работ			Метод определения координат	Формулы, примененные для расчета средней квадратической погрешности определения координат характерных точек (Mt), м, с подставленными в такие формулы значениями и итоговые (вычисленные) значения Mt, м
	координаты, м		Радиус, м	координаты, м		Радиус, м		
	X	Y	R	X	Y	R		

1	2	3	4	5	6	7	8	9
н10540	—	—	—	476 457,47	2 244 562,11	—	Метод спутниковых геодезических измерений (определений)	$\sqrt{(0,08^2 + 0,06^2)} = 0,10$
н10550	—	—	—	476 463,94	2 244 568,80	—		
н10560	—	—	—	476 456,51	2 244 576,15	—		
н10570	—	—	—	476 449,96	2 244 569,54	—		
н10540	—	—	—	476 457,47	2 244 562,11	—		

**2. Сведения о характеристиках объекта недвижимости с кадастровым номером** 64:19:000000:4257 :

№ п/п	Наименование характеристики	Значение характеристики
1	2	3
1.	Вид объекта недвижимости	Здание
2.	Ранее присвоенный государственный учетный номер (инвентарный) здания, сооружения, объекта незавершенного строительства	—
3.	Кадастровый номер земельного участка (земельных участков), в границах которого (которых) расположены здание, сооружение, объект незавершенного строительства	—
4.	Уникальный учетный номер кадастрового квартала, в границах которого расположены здание, сооружение, объект незавершенного строительства	64:19:140203
5.	Адрес здания, сооружения, объекта незавершенного строительства	—
5.1.	Сведения о местоположении здания, сооружения, объекта незавершенного строительства (при отсутствии адреса) в структурированном в соответствии с федеральной информационной адресной системой виде	Российская Федерация, Саратовская область, Лысогорский р-н, Большая Дмитриевка с, Рабочая ул, д 15
5.2.	Дополнительные сведения о местоположении	—
6.	Иные сведения	—

**3. Пояснения к сведениям об объекте недвижимости с кадастровым номером** 64:19:000000:4257 :

1.	—
----	---

**1. Сведения о характерных точках контура объекта недвижимости с кадастровым номером** 64:19:000000:4259 :

Система координат		МСК-64, зона 2					Зона № <u>2</u>	
Обозначение характерных точек границ	Содержатся в Едином государственном реестре недвижимости			Определены в ходе выполнения комплексных кадастровых работ			Метод определения координат	Формулы, примененные для расчета средней квадратической погрешности определения координат характерных точек (Mt), м, с подставленными в такие формулы значениями и итоговые (вычисленные) значения Mt, м
	координаты, м		Радиус, м	координаты, м		Радиус, м		
	X	Y	R	X	Y	R		
1	2	3	4	5	6	7	8	9
н10580	—	—	—	476 595,22	2 244 746,54	—	Метод спутниковых геодезических измерений (определений)	$\sqrt{(0,08^2 + 0,06^2)} = 0,10$
н10590	—	—	—	476 586,71	2 244 754,58	—		
н10600	—	—	—	476 581,49	2 244 749,20	—		
н10610	—	—	—	476 589,96	2 244 740,80	—		
н10580	—	—	—	476 595,22	2 244 746,54	—		

**2. Сведения о характеристиках объекта недвижимости с кадастровым номером** 64:19:000000:4259 :

№ п/п	Наименование характеристики	Значение характеристики
1	2	3
1.	Вид объекта недвижимости	Здание
2.	Ранее присвоенный государственный учетный номер (инвентарный) здания, сооружения, объекта незавершенного строительства	—
3.	Кадастровый номер земельного участка (земельных участков), в границах которого (которых) расположены здание, сооружение, объект незавершенного строительства	64:19:140203:111
4.	Уникальный учетный номер кадастрового квартала, в границах которого расположены здание, сооружение, объект незавершенного строительства	64:19:140203

1	2	3
5.	Адрес здания, сооружения, объекта незавершенного строительства	—
5.1.	Сведения о местоположении здания, сооружения, объекта незавершенного строительства (при отсутствии адреса) в структурированном в соответствии с федеральной информационной адресной системой виде	412875, Российская Федерация, Саратовская область, Лысогорский р-н, Большая Дмитриевка с, Рабочая ул, д 6
5.2.	Дополнительные сведения о местоположении	—
6.	Иные сведения	—

**3. Пояснения к сведениям об объекте недвижимости с кадастровым номером** 64:19:000000:4259 :

1.	—
----	---

**1. Сведения о характерных точках контура объекта недвижимости с кадастровым номером** 64:19:000000:4260 :

Система координат	<u>МСК-64, зона 2</u>	Зона №	<u>2</u>
-------------------	-----------------------	--------	----------

Обозначение характерных точек границ	Содержатся в Едином государственном реестре недвижимости			Определены в ходе выполнения комплексных кадастровых работ			Метод определения координат	Формулы, примененные для расчета средней квадратической погрешности определения координат характерных точек (Mt), м, с подставленными в такие формулы значениями и итоговые (вычисленные) значения Mt, м
	координаты, м		Радиус, м	координаты, м		Радиус, м		
	X	Y	R	X	Y	R		
1	2	3	4	5	6	7	8	9
н10620	—	—	—	476 528,34	2 244 683,42	—	Метод спутниковых геодезических измерений (определений)	$\sqrt{(0,08^2 + 0,06^2)} = 0,10$
н10630	—	—	—	476 540,19	2 244 694,87	—		
н10640	—	—	—	476 535,31	2 244 699,89	—		
н10650	—	—	—	476 523,38	2 244 688,66	—		
н10620	—	—	—	476 528,34	2 244 683,42	—		

**2. Сведения о характеристиках объекта недвижимости с кадастровым номером** 64:19:000000:4260 :

№ п/п	Наименование характеристики	Значение характеристики
1	2	3
1.	Вид объекта недвижимости	Здание

1	2	3
2.	Ранее присвоенный государственный учетный номер (инвентарный) здания, сооружения, объекта незавершенного строительства	—
3.	Кадастровый номер земельного участка (земельных участков), в границах которого (которых) расположены здание, сооружение, объект незавершенного строительства	—
4.	Уникальный учетный номер кадастрового квартала, в границах которого расположены здание, сооружение, объект незавершенного строительства	64:19:140203
5.	Адрес здания, сооружения, объекта незавершенного строительства	—
5.1.	Сведения о местоположении здания, сооружения, объекта незавершенного строительства (при отсутствии адреса) в структурированном в соответствии с федеральной информационной адресной системой виде	Российская Федерация, Саратовская область, Лысогорский р-н, Большая Дмитриевка с, Рабочая ул, д 8
5.2.	Дополнительные сведения о местоположении	—
6.	Иные сведения	—

**3. Пояснения к сведениям об объекте недвижимости с кадастровым номером 64:19:000000:4260 :**

1.	—
----	---

**1. Сведения о характерных точках контура объекта недвижимости с кадастровым номером 64:19:000000:4263 :**

Система координат <u>МСК-64, зона 2</u>		Зона № <u>2</u>						
Обозначение характерных точек границ	Содержатся в Едином государственном реестре недвижимости		Определены в ходе выполнения комплексных кадастровых работ			Метод определения координат	Формулы, примененные для расчета средней квадратической погрешности определения координат характерных точек (Mt), м, с подставленными в такие формулы значениями и итоговые (вычисленные) значения Mt, м	
	координаты, м		Радиус, м	координаты, м				Радиус, м
	X	Y	R	X	Y			R
1	2	3	4	5	6	7	8	9
н10660	—	—	—	476 553,88	2 244 542,98	—	Метод спутниковых геодезических измерений (определений)	$\sqrt{(0,08^2 + 0,06^2)} = 0,10$
н10670	—	—	—	476 560,61	2 244 549,97	—		
н10680	—	—	—	476 555,08	2 244 555,29	—		



1	2	3	4	5	6	7	8	9
н10690	—	—	—	476 548,31	2 244 548,45	—	Метод спутниковых геодезических измерений (определений)	$\sqrt{(0,08^2 + 0,06^2)} = 0,10$
н10660	—	—	—	476 553,88	2 244 542,98	—		

**2. Сведения о характеристиках объекта недвижимости с кадастровым номером** 64:19:000000:4263 :

№ п/п	Наименование характеристики	Значение характеристики
1	2	3
1.	Вид объекта недвижимости	Здание
2.	Ранее присвоенный государственный учетный номер (инвентарный) здания, сооружения, объекта незавершенного строительства	—
3.	Кадастровый номер земельного участка (земельных участков), в границах которого (которых) расположены здание, сооружение, объект незавершенного строительства	64:19:140203:13
4.	Уникальный учетный номер кадастрового квартала, в границах которого расположены здание, сооружение, объект незавершенного строительства	64:19:140203
5.	Адрес здания, сооружения, объекта незавершенного строительства	—
5.1.	Сведения о местоположении здания, сооружения, объекта незавершенного строительства (при отсутствии адреса) в структурированном в соответствии с федеральной информационной адресной системой виде	412875, Российская Федерация, Саратовская область, Лысогорский р-н, Большая Дмитриевка с, Родниковая ул, д 23
5.2.	Дополнительные сведения о местоположении	—
6.	Иные сведения	—

**3. Пояснения к сведениям об объекте недвижимости с кадастровым номером** 64:19:000000:4263 :

1.	—
----	---

**1. Сведения о характерных точках контура объекта недвижимости с кадастровым номером** 64:19:000000:4266 :

Система координат		МСК-64, зона 2					Зона № <u>2</u>	
Обозначение характерных точек границ	Содержатся в Едином государственном реестре недвижимости			Определены в ходе выполнения комплексных кадастровых работ			Метод определения координат	Формулы, примененные для расчета средней квадратической погрешности определения координат характерных точек (Mt), м, с подставленными в такие формулы значениями и итоговые (вычисленные) значения Mt, м
	координаты, м		Радиус, м	координаты, м		Радиус, м		
	X	Y	R	X	Y	R		
1	2	3	4	5	6	7	8	9
н10700	—	—	—	476 727,84	2 244 771,31	—	Метод спутниковых геодезических измерений (определений)	$\sqrt{(0,08^2 + 0,06^2)} = 0,10$
н10710	—	—	—	476 737,22	2 244 780,28	—		
н10720	—	—	—	476 732,92	2 244 784,83	—		
н10730	—	—	—	476 723,36	2 244 775,93	—		
н10700	—	—	—	476 727,84	2 244 771,31	—		

**2. Сведения о характеристиках объекта недвижимости с кадастровым номером** 64:19:000000:4266 :

№ п/п	Наименование характеристики	Значение характеристики
1	2	3
1.	Вид объекта недвижимости	Здание
2.	Ранее присвоенный государственный учетный номер (инвентарный) здания, сооружения, объекта незавершенного строительства	—
3.	Кадастровый номер земельного участка (земельных участков), в границах которого (которых) расположены здание, сооружение, объект незавершенного строительства	64:19:140203:116
4.	Уникальный учетный номер кадастрового квартала, в границах которого расположены здание, сооружение, объект незавершенного строительства	64:19:140203

1	2	3
5.	Адрес здания, сооружения, объекта незавершенного строительства	—
5.1.	Сведения о местоположении здания, сооружения, объекта незавершенного строительства (при отсутствии адреса) в структурированном в соответствии с федеральной информационной адресной системой виде	412875, Российская Федерация, Саратовская область, Лысогорский р-н, Большая Дмитриевка с, Родниковая ул, д 4
5.2.	Дополнительные сведения о местоположении	—
6.	Иные сведения	—

**3. Пояснения к сведениям об объекте недвижимости с кадастровым номером** 64:19:000000:4266 :

1.	—
----	---

**1. Сведения о характерных точках контура объекта недвижимости с кадастровым номером** 64:19:000000:4269 :

Система координат	<u>МСК-64, зона 2</u>	Зона №	<u>2</u>
-------------------	-----------------------	--------	----------

Обозначение характерных точек границ	Содержатся в Едином государственном реестре недвижимости			Определены в ходе выполнения комплексных кадастровых работ			Метод определения координат	Формулы, примененные для расчета средней квадратической погрешности определения координат характерных точек (Mt), м, с подставленными в такие формулы значениями и итоговые (вычисленные) значения Mt, м
	координаты, м		Радиус, м	координаты, м		Радиус, м		
	X	Y	R	X	Y	R		
1	2	3	4	5	6	7	8	9
н10740	—	—	—	476 692,03	2 244 735,89	—	Метод спутниковых геодезических измерений (определений)	$\sqrt{(0,08^2 + 0,06^2)} = 0,10$
н10750	—	—	—	476 698,54	2 244 742,33	—		
н10760	—	—	—	476 693,78	2 244 746,96	—		
н10770	—	—	—	476 687,20	2 244 740,43	—		
н10740	—	—	—	476 692,03	2 244 735,89	—		

**2. Сведения о характеристиках объекта недвижимости с кадастровым номером** 64:19:000000:4269 :

№ п/п	Наименование характеристики	Значение характеристики
1	2	3
1.	Вид объекта недвижимости	Здание

1	2	3
2.	Ранее присвоенный государственный учетный номер (инвентарный) здания, сооружения, объекта незавершенного строительства	—
3.	Кадастровый номер земельного участка (земельных участков), в границах которого (которых) расположены здание, сооружение, объект незавершенного строительства	—
4.	Уникальный учетный номер кадастрового квартала, в границах которого расположены здание, сооружение, объект незавершенного строительства	64:19:140203
5.	Адрес здания, сооружения, объекта незавершенного строительства	—
5.1.	Сведения о местоположении здания, сооружения, объекта незавершенного строительства (при отсутствии адреса) в структурированном в соответствии с федеральной информационной адресной системой виде	Российская Федерация, Саратовская область, Лысогорский р-н, Большая Дмитриевка с, Родниковая ул, д 8
5.2.	Дополнительные сведения о местоположении	—
6.	Иные сведения	—

**3. Пояснения к сведениям об объекте недвижимости с кадастровым номером** 64:19:000000:4269 :

1.	—
----	---

**1. Сведения о характерных точках контура объекта недвижимости с кадастровым номером** 64:19:000000:4697 :

Система координат		МСК-64, зона 2					Зона № <u>2</u>	
Обозначение характерных точек границ	Содержатся в Едином государственном реестре недвижимости			Определены в ходе выполнения комплексных кадастровых работ			Метод определения координат	Формулы, примененные для расчета средней квадратической погрешности определения координат характерных точек (Mt), м, с подставленными в такие формулы значениями и итоговые (вычисленные) значения Mt, м
	координаты, м		Радиус, м	координаты, м		Радиус, м		
	X	Y	R	X	Y	R		
1	2	3	4	5	6	7	8	9
н13580	—	—	—	476 364,47	2 244 577,44	—	Метод спутниковых геодезических измерений (определений)	$\sqrt{(0,08^2 + 0,06^2)} = 0,10$
н13590	—	—	—	476 371,44	2 244 584,33	—		
н13600	—	—	—	476 367,78	2 244 588,02	—		

1	2	3	4	5	6	7	8	9
н13610	—	—	—	476 361,13	2 244 581,41	—	Метод спутниковых геодезических измерений (определений)	$\sqrt{(0,08^2 + 0,06^2)} = 0,10$
н13580	—	—	—	476 364,47	2 244 577,44	—		

**2. Сведения о характеристиках объекта недвижимости с кадастровым номером** 64:19:000000:4697 :

№ п/п	Наименование характеристики	Значение характеристики
1	2	3
1.	Вид объекта недвижимости	Здание
2.	Ранее присвоенный государственный учетный номер (инвентарный) здания, сооружения, объекта незавершенного строительства	—
3.	Кадастровый номер земельного участка (земельных участков), в границах которого (которых) расположены здание, сооружение, объект незавершенного строительства	—
4.	Уникальный учетный номер кадастрового квартала, в границах которого расположены здание, сооружение, объект незавершенного строительства	64:19:140203
5.	Адрес здания, сооружения, объекта незавершенного строительства	—
5.1.	Сведения о местоположении здания, сооружения, объекта незавершенного строительства (при отсутствии адреса) в структурированном в соответствии с федеральной информационной адресной системой виде	Российская Федерация, Саратовская область, Лысогорский р-н, Большая Дмитриевка с, Кооперативная ул, д 23
5.2.	Дополнительные сведения о местоположении	—
6.	Иные сведения	—

**3. Пояснения к сведениям об объекте недвижимости с кадастровым номером** 64:19:000000:4697 :

1.	—
----	---

**1. Сведения о характерных точках контура объекта недвижимости с кадастровым номером** 64:19:000000:4714 :

Система координат		МСК-64, зона 2					Зона № <u>2</u>	
Обозначение характерных точек границ	Содержатся в Едином государственном реестре недвижимости			Определены в ходе выполнения комплексных кадастровых работ			Метод определения координат	Формулы, примененные для расчета средней квадратической погрешности определения координат характерных точек (Mt), м, с подставленными в такие формулы значениями и итоговые (вычисленные) значения Mt, м
	координаты, м		Радиус, м	координаты, м		Радиус, м		
	X	Y	R	X	Y	R		
1	2	3	4	5	6	7	8	9
н10780	—	—	—	476 659,83	2 244 785,48	—	Метод спутниковых геодезических измерений (определений)	$\sqrt{(0,08^2 + 0,06^2)} = 0,10$
н10790	—	—	—	476 667,19	2 244 792,99	—		
н10800	—	—	—	476 663,38	2 244 796,99	—		
н10810	—	—	—	476 655,74	2 244 789,55	—		
н10780	—	—	—	476 659,83	2 244 785,48	—		

**2. Сведения о характеристиках объекта недвижимости с кадастровым номером** 64:19:000000:4714 :

№ п/п	Наименование характеристики	Значение характеристики
1	2	3
1.	Вид объекта недвижимости	Здание
2.	Ранее присвоенный государственный учетный номер (инвентарный) здания, сооружения, объекта незавершенного строительства	—
3.	Кадастровый номер земельного участка (земельных участков), в границах которого (которых) расположены здание, сооружение, объект незавершенного строительства	64:19:140203:28
4.	Уникальный учетный номер кадастрового квартала, в границах которого расположены здание, сооружение, объект незавершенного строительства	64:19:140203

1	2	3
5.	Адрес здания, сооружения, объекта незавершенного строительства	—
5.1.	Сведения о местоположении здания, сооружения, объекта незавершенного строительства (при отсутствии адреса) в структурированном в соответствии с федеральной информационной адресной системой виде	Российская Федерация, Саратовская область, Лысогорский р-н, Большая Дмитриевка с, Рабочая ул, д 1
5.2.	Дополнительные сведения о местоположении	—
6.	Иные сведения	—

**3. Пояснения к сведениям об объекте недвижимости с кадастровым номером** 64:19:000000:4714 :

1.	—
----	---

**1. Сведения о характерных точках контура объекта недвижимости с кадастровым номером** 64:19:000000:4715 :

Система координат	<u>МСК-64, зона 2</u>	Зона №	<u>2</u>
-------------------	-----------------------	--------	----------

Обозначение характерных точек границ	Содержатся в Едином государственном реестре недвижимости			Определены в ходе выполнения комплексных кадастровых работ			Метод определения координат	Формулы, примененные для расчета средней квадратической погрешности определения координат характерных точек (Mt), м, с подставленными в такие формулы значениями и итоговые (вычисленные) значения Mt, м
	координаты, м		Радиус, м	координаты, м		Радиус, м		
	X	Y	R	X	Y	R		
1	2	3	4	5	6	7	8	9
н10820	—	—	—	476 499,54	2 244 655,28	—	Метод спутниковых геодезических измерений (определений)	$\sqrt{(0,08^2 + 0,06^2)} = 0,10$
н10830	—	—	—	476 505,25	2 244 660,90	—		
н10840	—	—	—	476 500,16	2 244 666,43	—		
н10850	—	—	—	476 494,27	2 244 660,76	—		
н10820	—	—	—	476 499,54	2 244 655,28	—		

**2. Сведения о характеристиках объекта недвижимости с кадастровым номером** 64:19:000000:4715 :

№ п/п	Наименование характеристики	Значение характеристики
1	2	3
1.	Вид объекта недвижимости	Здание

1	2	3
2.	Ранее присвоенный государственный учетный номер (инвентарный) здания, сооружения, объекта незавершенного строительства	—
3.	Кадастровый номер земельного участка (земельных участков), в границах которого (которых) расположены здание, сооружение, объект незавершенного строительства	64:19:140203:20
4.	Уникальный учетный номер кадастрового квартала, в границах которого расположены здание, сооружение, объект незавершенного строительства	64:19:140203
5.	Адрес здания, сооружения, объекта незавершенного строительства	—
5.1.	Сведения о местоположении здания, сооружения, объекта незавершенного строительства (при отсутствии адреса) в структурированном в соответствии с федеральной информационной адресной системой виде	Российская Федерация, Саратовская область, Лысогорский р-н, Большая Дмитриевка с, Рабочая ул, д 10/2
5.2.	Дополнительные сведения о местоположении	—
6.	Иные сведения	—

**3. Пояснения к сведениям об объекте недвижимости с кадастровым номером** 64:19:000000:4715 :

1.	—
----	---

**1. Сведения о характерных точках контура объекта недвижимости с кадастровым номером** 64:19:000000:4719 :

Система координат		МСК-64, зона 2					Зона № <u>2</u>	
Обозначение характерных точек границ	Содержатся в Едином государственном реестре недвижимости			Определены в ходе выполнения комплексных кадастровых работ			Метод определения координат	Формулы, примененные для расчета средней квадратической погрешности определения координат характерных точек (Mt), м, с подставленными в такие формулы значениями и итоговые (вычисленные) значения Mt, м
	координаты, м		Радиус, м	координаты, м		Радиус, м		
	X	Y	R	X	Y	R		
1	2	3	4	5	6	7	8	9
н10860	—	—	—	476 476,16	2 244 520,16	—	Метод спутниковых геодезических измерений (определений)	$\sqrt{(0,08^2 + 0,06^2)} = 0,10$
н10870	—	—	—	476 487,96	2 244 532,32	—		
н10880	—	—	—	476 482,15	2 244 538,12	—		



1	2	3	4	5	6	7	8	9
н10890	—	—	—	476 480,79	2 244 536,78	—	Метод спутниковых геодезических измерений (определений)	$\sqrt{(0,08^2 + 0,06^2)} = 0,10$
н10900	—	—	—	476 477,35	2 244 540,39	—		
н10910	—	—	—	476 475,00	2 244 538,27	—		
н10920	—	—	—	476 478,52	2 244 534,49	—		
н10930	—	—	—	476 474,25	2 244 529,67	—		
н10940	—	—	—	476 469,11	2 244 534,01	—		
н10950	—	—	—	476 465,52	2 244 530,09	—		
н10960	—	—	—	476 471,08	2 244 525,31	—		
н10860	—	—	—	476 476,16	2 244 520,16	—		

**2. Сведения о характеристиках объекта недвижимости с кадастровым номером** 64:19:000000:4719 :

№ п/п	Наименование характеристики	Значение характеристики
1	2	3
1.	Вид объекта недвижимости	Здание
2.	Ранее присвоенный государственный учетный номер (инвентарный) здания, сооружения, объекта незавершенного строительства	—
3.	Кадастровый номер земельного участка (земельных участков), в границах которого (которых) расположены здание, сооружение, объект незавершенного строительства	64:19:140203:12
4.	Уникальный учетный номер кадастрового квартала, в границах которого расположены здание, сооружение, объект незавершенного строительства	64:19:140203

1	2	3
5.	Адрес здания, сооружения, объекта незавершенного строительства	—
5.1.	Сведения о местоположении здания, сооружения, объекта незавершенного строительства (при отсутствии адреса) в структурированном в соответствии с федеральной информационной адресной системой виде	412875, Российская Федерация, Саратовская область, Лысогорский р-н, Большая Дмитриевка с, Родниковая ул, д 28
5.2.	Дополнительные сведения о местоположении	—
6.	Иные сведения	—

**3. Пояснения к сведениям об объекте недвижимости с кадастровым номером** 64:19:000000:4719 :

1.	—
----	---

**1. Сведения о характерных точках контура объекта недвижимости с кадастровым номером** 64:19:000000:4763 :

Система координат	<u>МСК-64, зона 2</u>	Зона №	<u>2</u>
-------------------	-----------------------	--------	----------

Обозначение характерных точек границ	Содержатся в Едином государственном реестре недвижимости			Определены в ходе выполнения комплексных кадастровых работ			Метод определения координат	Формулы, примененные для расчета средней квадратической погрешности определения координат характерных точек (Mt), м, с подставленными в такие формулы значениями и итоговые (вычисленные) значения Mt, м
	координаты, м		Радиус, м	координаты, м		Радиус, м		
	X	Y	R	X	Y	R		
1	2	3	4	5	6	7	8	9
н18820	—	—	—	476 663,03	2 244 843,14	—	Метод спутниковых геодезических измерений (определений)	$\sqrt{(0,08^2 + 0,06^2)} = 0,10$
н18830	—	—	—	476 668,10	2 244 850,26	—		
н18840	—	—	—	476 669,54	2 244 849,24	—		
н18850	—	—	—	476 671,10	2 244 851,62	—		
н18860	—	—	—	476 669,70	2 244 852,55	—		
н18870	—	—	—	476 669,89	2 244 852,81	—		
н18880	—	—	—	476 664,84	2 244 856,59	—		

1	2	3	4	5	6	7	8	9
н18890	—	—	—	476 658,04	2 244 846,90	—	Метод спутниковых геодезических измерений (определений)	$\sqrt{(0,08^2 + 0,06^2)} = 0,10$
н18820	—	—	—	476 663,03	2 244 843,14	—		

**2. Сведения о характеристиках объекта недвижимости с кадастровым номером** 64:19:000000:4763 :

№ п/п	Наименование характеристики	Значение характеристики
1	2	3
1.	Вид объекта недвижимости	Здание
2.	Ранее присвоенный государственный учетный номер (инвентарный) здания, сооружения, объекта незавершенного строительства	—
3.	Кадастровый номер земельного участка (земельных участков), в границах которого (которых) расположены здание, сооружение, объект незавершенного строительства	64:19:140203:110
4.	Уникальный учетный номер кадастрового квартала, в границах которого расположены здание, сооружение, объект незавершенного строительства	64:19:140203
5.	Адрес здания, сооружения, объекта незавершенного строительства	412875, Российская Федерация, Саратовская область, Лысогорский р-н, Большая Дмитриевка с, Кооперативная ул, д 1
5.1.	Сведения о местоположении здания, сооружения, объекта незавершенного строительства (при отсутствии адреса) в структурированном в соответствии с федеральной информационной адресной системой виде	—
5.2.	Дополнительные сведения о местоположении	—
6.	Иные сведения	—

**3. Пояснения к сведениям об объекте недвижимости с кадастровым номером** 64:19:000000:4763 :

1.	—
----	---

**1. Сведения о характерных точках контура объекта недвижимости с кадастровым номером** 64:19:000000:4765 :

Система координат		МСК-64, зона 2					Зона № <u>2</u>	
Обозначение характерных точек границ	Содержатся в Едином государственном реестре недвижимости			Определены в ходе выполнения комплексных кадастровых работ			Метод определения координат	Формулы, примененные для расчета средней квадратической погрешности определения координат характерных точек (Mt), м, с подставленными в такие формулы значениями и итоговые (вычисленные) значения Mt, м
	координаты, м		Радиус, м	координаты, м		Радиус, м		
	X	Y	R	X	Y	R		
1	2	3	4	5	6	7	8	9
н10970	—	—	—	476 540,98	2 244 745,04	—	Метод спутниковых геодезических измерений (определений)	$\sqrt{(0,08^2 + 0,06^2)} = 0,10$
н10980	—	—	—	476 549,88	2 244 755,11	—		
н10990	—	—	—	476 543,01	2 244 761,24	—		
н11000	—	—	—	476 534,46	2 244 750,94	—		
н10970	—	—	—	476 540,98	2 244 745,04	—		

**2. Сведения о характеристиках объекта недвижимости с кадастровым номером** 64:19:000000:4765 :

№ п/п	Наименование характеристики	Значение характеристики
1	2	3
1.	Вид объекта недвижимости	Здание
2.	Ранее присвоенный государственный учетный номер (инвентарный) здания, сооружения, объекта незавершенного строительства	—
3.	Кадастровый номер земельного участка (земельных участков), в границах которого (которых) расположены здание, сооружение, объект незавершенного строительства	—
4.	Уникальный учетный номер кадастрового квартала, в границах которого расположены здание, сооружение, объект незавершенного строительства	64:19:140203

1	2	3
5.	Адрес здания, сооружения, объекта незавершенного строительства	—
5.1.	Сведения о местоположении здания, сооружения, объекта незавершенного строительства (при отсутствии адреса) в структурированном в соответствии с федеральной информационной адресной системой виде	412875, Российская Федерация, Саратовская область, Лысогорский р-н, Большая Дмитриевка с, Кооперативная ул, д 7
5.2.	Дополнительные сведения о местоположении	—
6.	Иные сведения	—

**3. Пояснения к сведениям об объекте недвижимости с кадастровым номером 64:19:000000:4765 :**

1.	—
----	---

**1. Сведения о характерных точках контура объекта недвижимости с кадастровым номером 64:19:000000:4768 :**

Система координат		МСК-64, зона 2					Зона № 2	
Обозначение характерных точек границ	Содержатся в Едином государственном реестре недвижимости			Определены в ходе выполнения комплексных кадастровых работ			Метод определения координат	Формулы, примененные для расчета средней квадратической погрешности определения координат характерных точек (Mt), м, с подставленными в такие формулы значениями и итоговые (вычисленные) значения Mt, м
	координаты, м		Радиус, м	координаты, м		Радиус, м		
	X	Y	R	X	Y	R		
1	2	3	4	5	6	7	8	9
н1101О	—	—	—	476 580,67	2 244 510,78	—	Метод спутниковых геодезических измерений (определений)	$\sqrt{(0,08^2 + 0,06^2)} = 0,10$
н1102О	—	—	—	476 590,41	2 244 521,11	—		
н1103О	—	—	—	476 585,86	2 244 525,36	—		
н1104О	—	—	—	476 580,46	2 244 519,76	—		
н1105О	—	—	—	476 578,57	2 244 521,57	—		
н1106О	—	—	—	476 574,24	2 244 516,95	—		
н1101О	—	—	—	476 580,67	2 244 510,78	—		

**2. Сведения о характеристиках объекта недвижимости с кадастровым номером** 64:19:000000:4768 :

№ п/п	Наименование характеристики	Значение характеристики
1	2	3
1.	Вид объекта недвижимости	Здание
2.	Ранее присвоенный государственный учетный номер (инвентарный) здания, сооружения, объекта незавершенного строительства	—
3.	Кадастровый номер земельного участка (земельных участков), в границах которого (которых) расположены здание, сооружение, объект незавершенного строительства	64:19:140203:23
4.	Уникальный учетный номер кадастрового квартала, в границах которого расположены здание, сооружение, объект незавершенного строительства	64:19:140203
5.	Адрес здания, сооружения, объекта незавершенного строительства	—
5.1.	Сведения о местоположении здания, сооружения, объекта незавершенного строительства (при отсутствии адреса) в структурированном в соответствии с федеральной информационной адресной системой виде	Российская Федерация, Саратовская область, Лысогорский р-н, Большая Дмитриевка с, Молодежная ул, д 2
5.2.	Дополнительные сведения о местоположении	—
6.	Иные сведения	—

**3. Пояснения к сведениям об объекте недвижимости с кадастровым номером** 64:19:000000:4768 :

1.	—
----	---

**1. Сведения о характерных точках контура объекта недвижимости с кадастровым номером** 64:19:000000:4787 :

Система координат		МСК-64, зона 2					Зона № 2	
Обозначение характерных точек границ	Содержатся в Едином государственном реестре недвижимости			Определены в ходе выполнения комплексных кадастровых работ			Метод определения координат	Формулы, примененные для расчета средней квадратической погрешности определения координат характерных точек (Mt), м, с подставленными в такие формулы значениями и итоговые (вычисленные) значения Mt, м
	координаты, м		Радиус, м	координаты, м		Радиус, м		
	X	Y	R	X	Y	R		
1	2	3	4	5	6	7	8	9
н11070	—	—	—	476 503,97	2 244 608,72	—	Метод спутниковых геодезических измерений (определений)	$\sqrt{(0,08^2 + 0,06^2)} = 0,10$

1	2	3	4	5	6	7	8	9
н11080	—	—	—	476 496,55	2 244 616,37	—	Метод спутниковых геодезических измерений (определений)	$\sqrt{(0,08^2 + 0,06^2)} = 0,10$
н11090	—	—	—	476 489,68	2 244 610,02	—		
н11100	—	—	—	476 492,25	2 244 607,25	—		
н11110	—	—	—	476 490,26	2 244 605,02	—		
н11120	—	—	—	476 495,01	2 244 599,87	—		
н11070	—	—	—	476 503,97	2 244 608,72	—		

**2. Сведения о характеристиках объекта недвижимости с кадастровым номером** 64:19:000000:4787 :

№ п/п	Наименование характеристики	Значение характеристики
1	2	3
1.	Вид объекта недвижимости	Здание
2.	Ранее присвоенный государственный учетный номер (инвентарный) здания, сооружения, объекта незавершенного строительства	—
3.	Кадастровый номер земельного участка (земельных участков), в границах которого (которых) расположены здание, сооружение, объект незавершенного строительства	64:19:140203:37
4.	Уникальный учетный номер кадастрового квартала, в границах которого расположены здание, сооружение, объект незавершенного строительства	64:19:140203
5.	Адрес здания, сооружения, объекта незавершенного строительства	—
5.1.	Сведения о местоположении здания, сооружения, объекта незавершенного строительства (при отсутствии адреса) в структурированном в соответствии с федеральной информационной адресной системой виде	Российская Федерация, Саратовская область, Лысогорский р-н, Большая Дмитриевка с, Рабочая ул, д 13
5.2.	Дополнительные сведения о местоположении	—
6.	Иные сведения	—

**3. Пояснения к сведениям об объекте недвижимости с кадастровым номером** 64:19:000000:4787 :

1.	—
----	---

**1. Сведения о характерных точках контура объекта недвижимости с кадастровым номером** 64:19:000000:4788 :

Система координат		МСК-64, зона 2					Зона № <u>2</u>	
Обозначение характерных точек границ	Содержатся в Едином государственном реестре недвижимости			Определены в ходе выполнения комплексных кадастровых работ			Метод определения координат	Формулы, примененные для расчета средней квадратической погрешности определения координат характерных точек (Mt), м, с подставленными в такие формулы значениями и итоговые (вычисленные) значения Mt, м
	координаты, м		Радиус, м	координаты, м		Радиус, м		
	X	Y	R	X	Y	R		
1	2	3	4	5	6	7	8	9
н11130	—	—	—	476 419,47	2 244 569,90	—	Метод спутниковых геодезических измерений (определений)	$\sqrt{(0,08^2 + 0,06^2)} = 0,10$
н11140	—	—	—	476 426,11	2 244 576,21	—		
н11150	—	—	—	476 422,37	2 244 580,23	—		
н11160	—	—	—	476 415,66	2 244 573,76	—		
н11130	—	—	—	476 419,47	2 244 569,90	—		

**2. Сведения о характеристиках объекта недвижимости с кадастровым номером** 64:19:000000:4788 :

№ п/п	Наименование характеристики	Значение характеристики
1	2	3
1.	Вид объекта недвижимости	Здание
2.	Ранее присвоенный государственный учетный номер (инвентарный) здания, сооружения, объекта незавершенного строительства	—
3.	Кадастровый номер земельного участка (земельных участков), в границах которого (которых) расположены здание, сооружение, объект незавершенного строительства	64:19:140203:24
4.	Уникальный учетный номер кадастрового квартала, в границах которого расположены здание, сооружение, объект незавершенного строительства	64:19:140203



1	2	3
5.	Адрес здания, сооружения, объекта незавершенного строительства	—
5.1.	Сведения о местоположении здания, сооружения, объекта незавершенного строительства (при отсутствии адреса) в структурированном в соответствии с федеральной информационной адресной системой виде	Российская Федерация, Саратовская область, Лысогорский р-н, Большая Дмитриевка с, Рабочая ул, д 14
5.2.	Дополнительные сведения о местоположении	—
6.	Иные сведения	—

**3. Пояснения к сведениям об объекте недвижимости с кадастровым номером** 64:19:000000:4788 :

1.	—
----	---

**1. Сведения о характерных точках контура объекта недвижимости с кадастровым номером** 64:19:000000:4789 :

Система координат	<u>МСК-64, зона 2</u>	Зона №	<u>2</u>
-------------------	-----------------------	--------	----------

Обозначение характерных точек границ	Содержатся в Едином государственном реестре недвижимости			Определены в ходе выполнения комплексных кадастровых работ			Метод определения координат	Формулы, примененные для расчета средней квадратической погрешности определения координат характерных точек (Mt), м, с подставленными в такие формулы значениями и итоговые (вычисленные) значения Mt, м
	координаты, м		Радиус, м	координаты, м		Радиус, м		
	X	Y	R	X	Y	R		
1	2	3	4	5	6	7	8	9
н11170	—	—	—	476 618,62	2 244 771,65	—	Метод спутниковых геодезических измерений (определений)	$\sqrt{(0,08^2 + 0,06^2)} = 0,10$
н11180	—	—	—	476 610,35	2 244 779,41	—		
н11190	—	—	—	476 605,85	2 244 774,64	—		
н11200	—	—	—	476 614,06	2 244 766,83	—		
н11170	—	—	—	476 618,62	2 244 771,65	—		

**2. Сведения о характеристиках объекта недвижимости с кадастровым номером** 64:19:000000:4789 :

№ п/п	Наименование характеристики	Значение характеристики
1	2	3
1.	Вид объекта недвижимости	Здание

1	2	3
2.	Ранее присвоенный государственный учетный номер (инвентарный) здания, сооружения, объекта незавершенного строительства	—
3.	Кадастровый номер земельного участка (земельных участков), в границах которого (которых) расположены здание, сооружение, объект незавершенного строительства	64:19:140203:38
4.	Уникальный учетный номер кадастрового квартала, в границах которого расположены здание, сооружение, объект незавершенного строительства	64:19:140203
5.	Адрес здания, сооружения, объекта незавершенного строительства	—
5.1.	Сведения о местоположении здания, сооружения, объекта незавершенного строительства (при отсутствии адреса) в структурированном в соответствии с федеральной информационной адресной системой виде	412875, Российская Федерация, Саратовская область, Лысогорский р-н, Большая Дмитриевка с, Рабочая ул, д 4
5.2.	Дополнительные сведения о местоположении	—
6.	Иные сведения	—

**3. Пояснения к сведениям об объекте недвижимости с кадастровым номером 64:19:000000:4789 :**

1.	—
----	---

**1. Сведения о характерных точках контура объекта недвижимости с кадастровым номером 64:19:000000:4790 :**

Система координат МСК-64, зона 2 Зона № 2

Обозначение характерных точек границ	Содержатся в Едином государственном реестре недвижимости			Определены в ходе выполнения комплексных кадастровых работ			Метод определения координат	Формулы, примененные для расчета средней квадратической погрешности определения координат характерных точек (Mt), м, с подставленными в такие формулы значениями и итоговые (вычисленные) значения Mt, м
	координаты, м		Радиус, м	координаты, м		Радиус, м		
	X	Y	R	X	Y	R		
1	2	3	4	5	6	7	8	9
н1121О	—	—	—	476 676,96	2 244 656,12	—	Метод спутниковых геодезических измерений (определений)	$\sqrt{(0,08^2 + 0,06^2)} = 0,10$
н1122О	—	—	—	476 680,91	2 244 660,03	—		
н1123О	—	—	—	476 671,53	2 244 670,33	—		

1	2	3	4	5	6	7	8	9
н11240	—	—	—	476 664,33	2 244 663,40	—	Метод спутниковых геодезических измерений (определений)	$\sqrt{(0,08^2 + 0,06^2)} = 0,10$
н11250	—	—	476 668,68	2 244 658,80	—			
н11260	—	—	476 671,43	2 244 661,49	—			
н11210	—	—	476 676,96	2 244 656,12	—			

**2. Сведения о характеристиках объекта недвижимости с кадастровым номером** 64:19:000000:4790 :

№ п/п	Наименование характеристики	Значение характеристики
1	2	3
1.	Вид объекта недвижимости	Здание
2.	Ранее присвоенный государственный учетный номер (инвентарный) здания, сооружения, объекта незавершенного строительства	—
3.	Кадастровый номер земельного участка (земельных участков), в границах которого (которых) расположены здание, сооружение, объект незавершенного строительства	64:19:140203:29
4.	Уникальный учетный номер кадастрового квартала, в границах которого расположены здание, сооружение, объект незавершенного строительства	64:19:140203
5.	Адрес здания, сооружения, объекта незавершенного строительства	—
5.1.	Сведения о местоположении здания, сооружения, объекта незавершенного строительства (при отсутствии адреса) в структурированном в соответствии с федеральной информационной адресной системой виде	Российская Федерация, Саратовская область, Лысогорский р-н, Большая Дмитриевка с, Родниковая ул, д 13
5.2.	Дополнительные сведения о местоположении	—
6.	Иные сведения	—

**3. Пояснения к сведениям об объекте недвижимости с кадастровым номером** 64:19:000000:4790 :

1.	—
----	---

**1. Сведения о характерных точках контура объекта недвижимости с кадастровым номером** 64:19:000000:4791 :

Система координат		МСК-64, зона 2					Зона № <u>2</u>	
Обозначение характерных точек границ	Содержатся в Едином государственном реестре недвижимости			Определены в ходе выполнения комплексных кадастровых работ			Метод определения координат	Формулы, примененные для расчета средней квадратической погрешности определения координат характерных точек (Mt), м, с подставленными в такие формулы значениями и итоговые (вычисленные) значения Mt, м
	координаты, м		Радиус, м	координаты, м		Радиус, м		
	X	Y	R	X	Y	R		
1	2	3	4	5	6	7	8	9
н11270	—	—	—	476 552,27	2 244 611,42	—	Метод спутниковых геодезических измерений (определений)	$\sqrt{(0,08^2 + 0,06^2)} = 0,10$
н11280	—	—	—	476 549,07	2 244 614,60	—		
н11290	—	—	—	476 550,09	2 244 615,71	—		
н11300	—	—	—	476 545,73	2 244 620,14	—		
н11310	—	—	—	476 539,05	2 244 613,36	—		
н11320	—	—	—	476 547,40	2 244 605,35	—		
н11330	—	—	—	476 548,50	2 244 606,84	—		
н11340	—	—	—	476 548,12	2 244 607,16	—		
н11270	—	—	—	476 552,27	2 244 611,42	—		

**2. Сведения о характеристиках объекта недвижимости с кадастровым номером** 64:19:000000:4791 :

№ п/п	Наименование характеристики	Значение характеристики
1	2	3
1.	Вид объекта недвижимости	Здание
2.	Ранее присвоенный государственный учетный номер (инвентарный) здания, сооружения, объекта незавершенного строительства	—

1	2	3
3.	Кадастровый номер земельного участка (земельных участков), в границах которого (которых) расположены здание, сооружение, объект незавершенного строительства	64:19:140203:16
4.	Уникальный учетный номер кадастрового квартала, в границах которого расположены здание, сооружение, объект незавершенного строительства	64:19:140203
5.	Адрес здания, сооружения, объекта незавершенного строительства	—
5.1.	Сведения о местоположении здания, сооружения, объекта незавершенного строительства (при отсутствии адреса) в структурированном в соответствии с федеральной информационной адресной системой виде	Российская Федерация, Саратовская область, Лысогорский р-н, Большая Дмитриевка с, Родниковая ул, д 20/2
5.2.	Дополнительные сведения о местоположении	—
6.	Иные сведения	—

**3. Пояснения к сведениям об объекте недвижимости с кадастровым номером** 64:19:000000:4791 :

1.	—
----	---

**1. Сведения о характерных точках контура объекта недвижимости с кадастровым номером** 64:19:000000:5214 :

Система координат	<u>МСК-64, зона 2</u>	Зона №	<u>2</u>
-------------------	-----------------------	--------	----------

Обозначение характерных точек границ	Содержатся в Едином государственном реестре недвижимости			Определены в ходе выполнения комплексных кадастровых работ			Метод определения координат	Формулы, примененные для расчета средней квадратической погрешности определения координат характерных точек (Mt), м, с подставленными в такие формулы значениями и итоговые (вычисленные) значения Mt, м
	координаты, м		Радиус, м	координаты, м		Радиус, м		
	X	Y	R	X	Y	R		
1	2	3	4	5	6	7	8	9
н11350	—	—	—	476 526,56	2 244 725,91	—	Метод спутниковых геодезических измерений (определений)	$\sqrt{(0,08^2 + 0,06^2)} = 0,10$
н11360	—	—	—	476 517,53	2 244 735,03	—		
н11370	—	—	—	476 511,99	2 244 729,27	—		
н11380	—	—	—	476 520,23	2 244 721,28	—		

1	2	3	4	5	6	7	8	9
н11390	—	—	—	476 523,22	2 244 724,29	—	Метод спутниковых геодезических измерений (определений)	$\sqrt{(0,08^2 + 0,06^2)} = 0,10$
н11400	—	—	476 524,31	2 244 723,38	—			
н11350	—	—	—	476 526,56	2 244 725,91	—		

**2. Сведения о характеристиках объекта недвижимости с кадастровым номером** 64:19:000000:5214 :

№ п/п	Наименование характеристики	Значение характеристики
1	2	3
1.	Вид объекта недвижимости	Здание
2.	Ранее присвоенный государственный учетный номер (инвентарный) здания, сооружения, объекта незавершенного строительства	—
3.	Кадастровый номер земельного участка (земельных участков), в границах которого (которых) расположены здание, сооружение, объект незавершенного строительства	64:19:140203:3
4.	Уникальный учетный номер кадастрового квартала, в границах которого расположены здание, сооружение, объект незавершенного строительства	64:19:140203
5.	Адрес здания, сооружения, объекта незавершенного строительства	—
5.1.	Сведения о местоположении здания, сооружения, объекта незавершенного строительства (при отсутствии адреса) в структурированном в соответствии с федеральной информационной адресной системой виде	412875, Российская Федерация, Саратовская область, Лысогорский р-н, Большая Дмитриевка с, Кооперативная ул, д 9
5.2.	Дополнительные сведения о местоположении	—
6.	Иные сведения	—

**3. Пояснения к сведениям об объекте недвижимости с кадастровым номером** 64:19:000000:5214 :

1.	—
----	---

**1. Сведения о характерных точках контура объекта недвижимости с кадастровым номером** 64:19:000000:5217 :

Система координат		МСК-64, зона 2					Зона № <u>2</u>	
Обозначение характерных точек границ	Содержатся в Едином государственном реестре недвижимости			Определены в ходе выполнения комплексных кадастровых работ			Метод определения координат	Формулы, примененные для расчета средней квадратической погрешности определения координат характерных точек (Mt), м, с подставленными в такие формулы значениями и итоговые (вычисленные) значения Mt, м
	координаты, м		Радиус, м	координаты, м		Радиус, м		
	X	Y	R	X	Y	R		
1	2	3	4	5	6	7	8	9
н11410	—	—	—	476 410,37	2 244 491,45	—	Метод спутниковых геодезических измерений (определений)	$\sqrt{(0,08^2 + 0,06^2)} = 0,10$
н11420	—	—	—	476 403,60	2 244 498,47	—		
н11430	—	—	—	476 398,89	2 244 493,95	—		
н11440	—	—	—	476 405,72	2 244 486,77	—		
н11410	—	—	—	476 410,37	2 244 491,45	—		

**2. Сведения о характеристиках объекта недвижимости с кадастровым номером** 64:19:000000:5217 :

№ п/п	Наименование характеристики	Значение характеристики
1	2	3
1.	Вид объекта недвижимости	Здание
2.	Ранее присвоенный государственный учетный номер (инвентарный) здания, сооружения, объекта незавершенного строительства	—
3.	Кадастровый номер земельного участка (земельных участков), в границах которого (которых) расположены здание, сооружение, объект незавершенного строительства	64:19:140203:19
4.	Уникальный учетный номер кадастрового квартала, в границах которого расположены здание, сооружение, объект незавершенного строительства	64:19:140203

1	2	3
5.	Адрес здания, сооружения, объекта незавершенного строительства	—
5.1.	Сведения о местоположении здания, сооружения, объекта незавершенного строительства (при отсутствии адреса) в структурированном в соответствии с федеральной информационной адресной системой виде	412875, Российская Федерация, Саратовская область, Лысогорский р-н, Большая Дмитриевка с, Мостовая ул, д 13
5.2.	Дополнительные сведения о местоположении	—
6.	Иные сведения	—

**3. Пояснения к сведениям об объекте недвижимости с кадастровым номером** 64:19:000000:5217 :

1.	—
----	---

**1. Сведения о характерных точках контура объекта недвижимости с кадастровым номером** 64:19:000000:5219 :

Система координат	<u>МСК-64, зона 2</u>	Зона №	<u>2</u>
-------------------	-----------------------	--------	----------

Обозначение характерных точек границ	Содержатся в Едином государственном реестре недвижимости			Определены в ходе выполнения комплексных кадастровых работ			Метод определения координат	Формулы, примененные для расчета средней квадратической погрешности определения координат характерных точек (Mt), м, с подставленными в такие формулы значениями и итоговые (вычисленные) значения Mt, м
	координаты, м		Радиус, м	координаты, м		Радиус, м		
	X	Y	R	X	Y	R		
1	2	3	4	5	6	7	8	9
н11450	—	—	—	476 351,86	2 244 556,79	—	Метод спутниковых геодезических измерений (определений)	$\sqrt{(0,08^2 + 0,06^2)} = 0,10$
н11460	—	—	—	476 343,91	2 244 564,77	—		
н11470	—	—	—	476 337,22	2 244 558,25	—		
н11480	—	—	—	476 345,24	2 244 550,27	—		
н11450	—	—	—	476 351,86	2 244 556,79	—		

**2. Сведения о характеристиках объекта недвижимости с кадастровым номером** 64:19:000000:5219 :

№ п/п	Наименование характеристики	Значение характеристики
1	2	3
1.	Вид объекта недвижимости	Здание



1	2	3
2.	Ранее присвоенный государственный учетный номер (инвентарный) здания, сооружения, объекта незавершенного строительства	—
3.	Кадастровый номер земельного участка (земельных участков), в границах которого (которых) расположены здание, сооружение, объект незавершенного строительства	64:19:140203:17
4.	Уникальный учетный номер кадастрового квартала, в границах которого расположены здание, сооружение, объект незавершенного строительства	64:19:140203
5.	Адрес здания, сооружения, объекта незавершенного строительства	—
5.1.	Сведения о местоположении здания, сооружения, объекта незавершенного строительства (при отсутствии адреса) в структурированном в соответствии с федеральной информационной адресной системой виде	Российская Федерация, Саратовская область, Лысогорский р-н, Большая Дмитриевка с, Мостовая ул, д 5
5.2.	Дополнительные сведения о местоположении	—
6.	Иные сведения	—

**3. Пояснения к сведениям об объекте недвижимости с кадастровым номером** 64:19:000000:5219 :

1.	—
----	---

**1. Сведения о характерных точках контура объекта недвижимости с кадастровым номером** 64:19:000000:5224 :

Система координат		МСК-64, зона 2					Зона № <u>2</u>	
Обозначение характерных точек границ	Содержатся в Едином государственном реестре недвижимости			Определены в ходе выполнения комплексных кадастровых работ			Метод определения координат	Формулы, примененные для расчета средней квадратической погрешности определения координат характерных точек (Mt), м, с подставленными в такие формулы значениями и итоговые (вычисленные) значения Mt, м
	координаты, м		Радиус, м	координаты, м		Радиус, м		
	X	Y	R	X	Y	R		
1	2	3	4	5	6	7	8	9
н11490	—	—	—	476 514,08	2 244 638,94	—	Метод спутниковых геодезических измерений (определений)	$\sqrt{(0,08^2 + 0,06^2)} = 0,10$
н11500	—	—	—	476 523,90	2 244 649,11	—		
н11510	—	—	—	476 519,23	2 244 653,68	—		

1	2	3	4	5	6	7	8	9
н11520	—	—	—	476 509,24	2 244 643,41	—	Метод спутниковых геодезических измерений (определений)	$\sqrt{(0,08^2 + 0,06^2)} = 0,10$
н11490	—	—	—	476 514,08	2 244 638,94	—		

**2. Сведения о характеристиках объекта недвижимости с кадастровым номером** 64:19:000000:5224 :

№ п/п	Наименование характеристики	Значение характеристики
1	2	3
1.	Вид объекта недвижимости	Здание
2.	Ранее присвоенный государственный учетный номер (инвентарный) здания, сооружения, объекта незавершенного строительства	—
3.	Кадастровый номер земельного участка (земельных участков), в границах которого (которых) расположены здание, сооружение, объект незавершенного строительства	64:19:140203:32
4.	Уникальный учетный номер кадастрового квартала, в границах которого расположены здание, сооружение, объект незавершенного строительства	64:19:140203
5.	Адрес здания, сооружения, объекта незавершенного строительства	—
5.1.	Сведения о местоположении здания, сооружения, объекта незавершенного строительства (при отсутствии адреса) в структурированном в соответствии с федеральной информационной адресной системой виде	Российская Федерация, Саратовская область, Лысогорский р-н, Большая Дмитриевка с, Рабочая ул, д 11
5.2.	Дополнительные сведения о местоположении	—
6.	Иные сведения	—

**3. Пояснения к сведениям об объекте недвижимости с кадастровым номером** 64:19:000000:5224 :

1.	—
----	---

**1. Сведения о характерных точках контура объекта недвижимости с кадастровым номером** 64:19:000000:5225 :

Система координат		МСК-64, зона 2					Зона № <u>2</u>	
Обозначение характерных точек границ	Содержатся в Едином государственном реестре недвижимости			Определены в ходе выполнения комплексных кадастровых работ			Метод определения координат	Формулы, примененные для расчета средней квадратической погрешности определения координат характерных точек (Mt), м, с подставленными в такие формулы значениями и итоговые (вычисленные) значения Mt, м
	координаты, м		Радиус, м	координаты, м		Радиус, м		
	X	Y	R	X	Y	R		
1	2	3	4	5	6	7	8	9
н11530	—	—	—	476 482,37	2 244 633,27	—	Метод спутниковых геодезических измерений (определений)	$\sqrt{(0,08^2 + 0,06^2)} = 0,10$
н11540	—	—	—	476 475,30	2 244 640,26	—		
н11550	—	—	—	476 470,89	2 244 635,62	—		
н11560	—	—	—	476 477,92	2 244 628,73	—		
н11530	—	—	—	476 482,37	2 244 633,27	—		

**2. Сведения о характеристиках объекта недвижимости с кадастровым номером** 64:19:000000:5225 :

№ п/п	Наименование характеристики	Значение характеристики
1	2	3
1.	Вид объекта недвижимости	Здание
2.	Ранее присвоенный государственный учетный номер (инвентарный) здания, сооружения, объекта незавершенного строительства	—
3.	Кадастровый номер земельного участка (земельных участков), в границах которого (которых) расположены здание, сооружение, объект незавершенного строительства	—
4.	Уникальный учетный номер кадастрового квартала, в границах которого расположены здание, сооружение, объект незавершенного строительства	64:19:140203

1	2	3
5.	Адрес здания, сооружения, объекта незавершенного строительства	—
5.1.	Сведения о местоположении здания, сооружения, объекта незавершенного строительства (при отсутствии адреса) в структурированном в соответствии с федеральной информационной адресной системой виде	Российская Федерация, Саратовская область, Лысогорский р-н, Большая Дмитриевка с, Рабочая ул, д 12
5.2.	Дополнительные сведения о местоположении	—
6.	Иные сведения	—

**3. Пояснения к сведениям об объекте недвижимости с кадастровым номером** 64:19:000000:5225 :

1.	—
----	---

**1. Сведения о характерных точках контура объекта недвижимости с кадастровым номером** 64:19:000000:5226 :

Система координат	<u>МСК-64, зона 2</u>	Зона №	<u>2</u>
-------------------	-----------------------	--------	----------

Обозначение характерных точек границ	Содержатся в Едином государственном реестре недвижимости			Определены в ходе выполнения комплексных кадастровых работ			Метод определения координат	Формулы, примененные для расчета средней квадратической погрешности определения координат характерных точек (Mt), м, с подставленными в такие формулы значениями и итоговые (вычисленные) значения Mt, м
	координаты, м		Радиус, м	координаты, м		Радиус, м		
	X	Y	R	X	Y	R		
1	2	3	4	5	6	7	8	9
н11570	—	—	—	476 563,78	2 244 688,59	—	Метод спутниковых геодезических измерений (определений)	$\sqrt{(0,08^2 + 0,06^2)} = 0,10$
н11580	—	—	—	476 569,48	2 244 693,67	—		
н11590	—	—	—	476 565,03	2 244 698,85	—		
н11600	—	—	—	476 559,37	2 244 693,68	—		
н11570	—	—	—	476 563,78	2 244 688,59	—		

**2. Сведения о характеристиках объекта недвижимости с кадастровым номером** 64:19:000000:5226 :

№ п/п	Наименование характеристики	Значение характеристики
1	2	3
1.	Вид объекта недвижимости	Здание

1	2	3
2.	Ранее присвоенный государственный учетный номер (инвентарный) здания, сооружения, объекта незавершенного строительства	—
3.	Кадастровый номер земельного участка (земельных участков), в границах которого (которых) расположены здание, сооружение, объект незавершенного строительства	64:19:140203:11
4.	Уникальный учетный номер кадастрового квартала, в границах которого расположены здание, сооружение, объект незавершенного строительства	64:19:140203
5.	Адрес здания, сооружения, объекта незавершенного строительства	—
5.1.	Сведения о местоположении здания, сооружения, объекта незавершенного строительства (при отсутствии адреса) в структурированном в соответствии с федеральной информационной адресной системой виде	412875, Российская Федерация, Саратовская область, Лысогорский р-н, Большая Дмитриевка с, Рабочая ул, д 7
5.2.	Дополнительные сведения о местоположении	—
6.	Иные сведения	—

**3. Пояснения к сведениям об объекте недвижимости с кадастровым номером** 64:19:000000:5226 :

1.	—
----	---

**1. Сведения о характерных точках контура объекта недвижимости с кадастровым номером** 64:19:000000:5228 :

Система координат МСК-64, зона 2 Зона № 2

Обозначение характерных точек границ	Содержатся в Едином государственном реестре недвижимости			Определены в ходе выполнения комплексных кадастровых работ			Метод определения координат	Формулы, примененные для расчета средней квадратической погрешности определения координат характерных точек (Mt), м, с подставленными в такие формулы значениями и итоговые (вычисленные) значения Mt, м
	координаты, м		Радиус, м	координаты, м		Радиус, м		
	X	Y	R	X	Y	R		
1	2	3	4	5	6	7	8	9
н1161О	—	—	—	476 768,20	2 244 809,01	—	Метод спутниковых геодезических измерений (определений)	$\sqrt{(0,08^2 + 0,06^2)} = 0,10$
н1162О	—	—	—	476 775,86	2 244 816,36	—		
н1163О	—	—	—	476 772,76	2 244 820,05	—		

1	2	3	4	5	6	7	8	9
n11640	—	—	—	476 764,85	2 244 812,42	—	Метод спутниковых геодезических измерений (определений)	$\sqrt{(0,08^2 + 0,06^2)} = 0,10$
n11610	—	—	—	476 768,20	2 244 809,01	—		

**2. Сведения о характеристиках объекта недвижимости с кадастровым номером** 64:19:000000:5228 :

№ п/п	Наименование характеристики	Значение характеристики
1	2	3
1.	Вид объекта недвижимости	Здание
2.	Ранее присвоенный государственный учетный номер (инвентарный) здания, сооружения, объекта незавершенного строительства	—
3.	Кадастровый номер земельного участка (земельных участков), в границах которого (которых) расположены здание, сооружение, объект незавершенного строительства	—
4.	Уникальный учетный номер кадастрового квартала, в границах которого расположены здание, сооружение, объект незавершенного строительства	64:19:140203
5.	Адрес здания, сооружения, объекта незавершенного строительства	—
5.1.	Сведения о местоположении здания, сооружения, объекта незавершенного строительства (при отсутствии адреса) в структурированном в соответствии с федеральной информационной адресной системой виде	Российская Федерация, Саратовская область, Лысогорский р-н, Большая Дмитриевка с, Родниковая ул, д 2
5.2.	Дополнительные сведения о местоположении	—
6.	Иные сведения	—

**3. Пояснения к сведениям об объекте недвижимости с кадастровым номером** 64:19:000000:5228 :

1.	—
----	---

**1. Сведения о характерных точках контура объекта недвижимости с кадастровым номером** 64:19:000000:5230 :

Система координат		МСК-64, зона 2					Зона № <u>2</u>	
Обозначение характерных точек границ	Содержатся в Едином государственном реестре недвижимости			Определены в ходе выполнения комплексных кадастровых работ			Метод определения координат	Формулы, примененные для расчета средней квадратической погрешности определения координат характерных точек (Mt), м, с подставленными в такие формулы значениями и итоговые (вычисленные) значения Mt, м
	координаты, м		Радиус, м	координаты, м		Радиус, м		
	X	Y	R	X	Y	R		
1	2	3	4	5	6	7	8	9
н11650	—	—	—	476 507,28	2 244 554,12	—	Метод спутниковых геодезических измерений (определений)	$\sqrt{(0,08^2 + 0,06^2)} = 0,10$
н11660	—	—	—	476 513,98	2 244 561,16	—		
н11670	—	—	—	476 509,69	2 244 565,28	—		
н11680	—	—	—	476 502,76	2 244 558,67	—		
н11650	—	—	—	476 507,28	2 244 554,12	—		

**2. Сведения о характеристиках объекта недвижимости с кадастровым номером** 64:19:000000:5230 :

№ п/п	Наименование характеристики	Значение характеристики
1	2	3
1.	Вид объекта недвижимости	Здание
2.	Ранее присвоенный государственный учетный номер (инвентарный) здания, сооружения, объекта незавершенного строительства	—
3.	Кадастровый номер земельного участка (земельных участков), в границах которого (которых) расположены здание, сооружение, объект незавершенного строительства	64:19:140203:109
4.	Уникальный учетный номер кадастрового квартала, в границах которого расположены здание, сооружение, объект незавершенного строительства	64:19:140203

1	2	3
5.	Адрес здания, сооружения, объекта незавершенного строительства	—
5.1.	Сведения о местоположении здания, сооружения, объекта незавершенного строительства (при отсутствии адреса) в структурированном в соответствии с федеральной информационной адресной системой виде	412875, Российская Федерация, Саратовская область, Лысогорский р-н, Большая Дмитриевка с, Родниковая ул, д 24
5.2.	Дополнительные сведения о местоположении	—
6.	Иные сведения	—

**3. Пояснения к сведениям об объекте недвижимости с кадастровым номером** 64:19:000000:5230 :

1.	—
----	---

**1. Сведения о характерных точках контура объекта недвижимости с кадастровым номером** 64:19:000000:5264 :

Система координат	<u>МСК-64, зона 2</u>	Зона №	<u>2</u>
-------------------	-----------------------	--------	----------

Обозначение характерных точек границ	Содержатся в Едином государственном реестре недвижимости			Определены в ходе выполнения комплексных кадастровых работ			Метод определения координат	Формулы, примененные для расчета средней квадратической погрешности определения координат характерных точек (Mt), м, с подставленными в такие формулы значениями и итоговые (вычисленные) значения Mt, м
	координаты, м		Радиус, м	координаты, м		Радиус, м		
	X	Y	R	X	Y	R		
1	2	3	4	5	6	7	8	9
н11690	—	—	—	476 411,21	2 244 607,88	—	Метод спутниковых геодезических измерений (определений)	$\sqrt{(0,08^2 + 0,06^2)} = 0,10$
н11700	—	—	—	476 427,57	2 244 624,00	—		
н11710	—	—	—	476 418,21	2 244 633,53	—		
н11720	—	—	—	476 401,97	2 244 617,32	—		
н11690	—	—	—	476 411,21	2 244 607,88	—		

**2. Сведения о характеристиках объекта недвижимости с кадастровым номером** 64:19:000000:5264 :

№ п/п	Наименование характеристики	Значение характеристики
1	2	3
1.	Вид объекта недвижимости	Здание



1	2	3
2.	Ранее присвоенный государственный учетный номер (инвентарный) здания, сооружения, объекта незавершенного строительства	—
3.	Кадастровый номер земельного участка (земельных участков), в границах которого (которых) расположены здание, сооружение, объект незавершенного строительства	64:19:140203:4
4.	Уникальный учетный номер кадастрового квартала, в границах которого расположены здание, сооружение, объект незавершенного строительства	64:19:140203
5.	Адрес здания, сооружения, объекта незавершенного строительства	—
5.1.	Сведения о местоположении здания, сооружения, объекта незавершенного строительства (при отсутствии адреса) в структурированном в соответствии с федеральной информационной адресной системой виде	Российская Федерация, Саратовская область, Лысогорский р-н, Большая Дмитриевка с, Кооперативная ул, д 17
5.2.	Дополнительные сведения о местоположении	—
6.	Иные сведения	—

**3. Пояснения к сведениям об объекте недвижимости с кадастровым номером** 64:19:000000:5264 :

1.	—
----	---

**1. Сведения о характерных точках контура объекта недвижимости с кадастровым номером** 64:19:000000:5274 :

Система координат		МСК-64, зона 2					Зона № <u>2</u>	
Обозначение характерных точек границ	Содержатся в Едином государственном реестре недвижимости			Определены в ходе выполнения комплексных кадастровых работ			Метод определения координат	Формулы, примененные для расчета средней квадратической погрешности определения координат характерных точек (Mt), м, с подставленными в такие формулы значениями и итоговые (вычисленные) значения Mt, м
	координаты, м		Радиус, м	координаты, м		Радиус, м		
	X	Y	R	X	Y	R		
1	2	3	4	5	6	7	8	9
н11730	—	—	—	476 421,18	2 244 530,76	—	Метод спутниковых геодезических измерений (определений)	$\sqrt{(0,08^2 + 0,06^2)} = 0,10$
н11740	—	—	—	476 428,12	2 244 537,38	—		
н11750	—	—	—	476 423,32	2 244 542,33	—		

1	2	3	4	5	6	7	8	9
н11760	—	—	—	476 416,39	2 244 535,46	—	Метод спутниковых геодезических измерений (определений)	$\sqrt{(0,08^2 + 0,06^2)} = 0,10$
н11730	—	—	—	476 421,18	2 244 530,76	—		

**2. Сведения о характеристиках объекта недвижимости с кадастровым номером** 64:19:000000:5274 :

№ п/п	Наименование характеристики	Значение характеристики
1	2	3
1.	Вид объекта недвижимости	Здание
2.	Ранее присвоенный государственный учетный номер (инвентарный) здания, сооружения, объекта незавершенного строительства	—
3.	Кадастровый номер земельного участка (земельных участков), в границах которого (которых) расположены здание, сооружение, объект незавершенного строительства	64:19:140203:18
4.	Уникальный учетный номер кадастрового квартала, в границах которого расположены здание, сооружение, объект незавершенного строительства	64:19:140203
5.	Адрес здания, сооружения, объекта незавершенного строительства	—
5.1.	Сведения о местоположении здания, сооружения, объекта незавершенного строительства (при отсутствии адреса) в структурированном в соответствии с федеральной информационной адресной системой виде	Российская Федерация, Саратовская область, Лысогорский р-н, Большая Дмитриевка с, Рабочая ул, д 19
5.2.	Дополнительные сведения о местоположении	—
6.	Иные сведения	—

**3. Пояснения к сведениям об объекте недвижимости с кадастровым номером** 64:19:000000:5274 :

1.	—
----	---

**1. Сведения о характерных точках контура объекта недвижимости с кадастровым номером** 64:19:000000:5275 :

Система координат		МСК-64, зона 2					Зона № <u>2</u>	
Обозначение характерных точек границ	Содержатся в Едином государственном реестре недвижимости			Определены в ходе выполнения комплексных кадастровых работ			Метод определения координат	Формулы, примененные для расчета средней квадратической погрешности определения координат характерных точек (Mt), м, с подставленными в такие формулы значениями и итоговые (вычисленные) значения Mt, м
	координаты, м		Радиус, м	координаты, м		Радиус, м		
	X	Y	R	X	Y	R		
1	2	3	4	5	6	7	8	9
н11770	—	—	—	476 642,60	2 244 797,08	—	Метод спутниковых геодезических измерений (определений)	$\sqrt{(0,08^2 + 0,06^2)} = 0,10$
н11780	—	—	—	476 651,80	2 244 806,54	—		
н11790	—	—	—	476 647,33	2 244 810,88	—		
н11800	—	—	—	476 638,08	2 244 801,53	—		
н11770	—	—	—	476 642,60	2 244 797,08	—		

**2. Сведения о характеристиках объекта недвижимости с кадастровым номером** 64:19:000000:5275 :

№ п/п	Наименование характеристики	Значение характеристики
1	2	3
1.	Вид объекта недвижимости	Здание
2.	Ранее присвоенный государственный учетный номер (инвентарный) здания, сооружения, объекта незавершенного строительства	—
3.	Кадастровый номер земельного участка (земельных участков), в границах которого (которых) расположены здание, сооружение, объект незавершенного строительства	—
4.	Уникальный учетный номер кадастрового квартала, в границах которого расположены здание, сооружение, объект незавершенного строительства	64:19:140203

1	2	3
5.	Адрес здания, сооружения, объекта незавершенного строительства	—
5.1.	Сведения о местоположении здания, сооружения, объекта незавершенного строительства (при отсутствии адреса) в структурированном в соответствии с федеральной информационной адресной системой виде	Российская Федерация, Саратовская область, Лысогорский р-н, Большая Дмитриевка с, Рабочая ул, д 2
5.2.	Дополнительные сведения о местоположении	—
6.	Иные сведения	—

**3. Пояснения к сведениям об объекте недвижимости с кадастровым номером** 64:19:000000:5275 :

1.	—
----	---

**1. Сведения о характерных точках контура объекта недвижимости с кадастровым номером** 64:19:000000:5276 :

Система координат	<u>МСК-64, зона 2</u>	Зона №	<u>2</u>
-------------------	-----------------------	--------	----------

Обозначение характерных точек границ	Содержатся в Едином государственном реестре недвижимости			Определены в ходе выполнения комплексных кадастровых работ			Метод определения координат	Формулы, примененные для расчета средней квадратической погрешности определения координат характерных точек (Mt), м, с подставленными в такие формулы значениями и итоговые (вычисленные) значения Mt, м
	координаты, м		Радиус, м	координаты, м		Радиус, м		
	X	Y	R	X	Y	R		
1	2	3	4	5	6	7	8	9
н1181О	—	—	—	476 628,97	2 244 754,46	—	Метод спутниковых геодезических измерений (определений)	$\sqrt{(0,08^2 + 0,06^2)} = 0,10$
н1182О	—	—	—	476 637,88	2 244 763,55	—		
н1183О	—	—	—	476 633,50	2 244 767,69	—		
н1184О	—	—	—	476 624,59	2 244 758,62	—		
н1181О	—	—	—	476 628,97	2 244 754,46	—		

**2. Сведения о характеристиках объекта недвижимости с кадастровым номером** 64:19:000000:5276 :

№ п/п	Наименование характеристики	Значение характеристики
1	2	3
1.	Вид объекта недвижимости	Здание

1	2	3
2.	Ранее присвоенный государственный учетный номер (инвентарный) здания, сооружения, объекта незавершенного строительства	—
3.	Кадастровый номер земельного участка (земельных участков), в границах которого (которых) расположены здание, сооружение, объект незавершенного строительства	—
4.	Уникальный учетный номер кадастрового квартала, в границах которого расположены здание, сооружение, объект незавершенного строительства	64:19:140203
5.	Адрес здания, сооружения, объекта незавершенного строительства	—
5.1.	Сведения о местоположении здания, сооружения, объекта незавершенного строительства (при отсутствии адреса) в структурированном в соответствии с федеральной информационной адресной системой виде	Российская Федерация, Саратовская область, Лысогорский р-н, Большая Дмитриевка с, Рабочая ул, д 3
5.2.	Дополнительные сведения о местоположении	—
6.	Иные сведения	—

**3. Пояснения к сведениям об объекте недвижимости с кадастровым номером 64:19:000000:5276 :**

1.	—
----	---

**1. Сведения о характерных точках контура объекта недвижимости с кадастровым номером 64:19:000000:5278 :**

Система координат <u>МСК-64, зона 2</u>		Зона № <u>2</u>						
Обозначение характерных точек границ	Содержатся в Едином государственном реестре недвижимости		Определены в ходе выполнения комплексных кадастровых работ			Метод определения координат	Формулы, примененные для расчета средней квадратической погрешности определения координат характерных точек (Mt), м, с подставленными в такие формулы значениями и итоговые (вычисленные) значения Mt, м	
	координаты, м		координаты, м		Радиус, м			
	X	Y	X	Y	R			
1	2	3	4	5	6	7	8	9
н11850	—	—	—	476 700,13	2 244 684,44	—	Метод спутниковых геодезических измерений (определений)	$\sqrt{(0,08^2 + 0,06^2)} = 0,10$
н11860	—	—	—	476 706,29	2 244 691,03	—		
н11870	—	—	—	476 697,98	2 244 699,32	—		

1	2	3	4	5	6	7	8	9
н11880	—	—	—	476 688,08	2 244 689,19	—	Метод спутниковых геодезических измерений (определений)	$\sqrt{(0,08^2 + 0,06^2)} = 0,10$
н11890	—	—	476 692,96	2 244 684,65	—			
н11900	—	—	476 696,47	2 244 688,03	—			
н11850	—	—	476 700,13	2 244 684,44	—			

**2. Сведения о характеристиках объекта недвижимости с кадастровым номером** 64:19:000000:5278 :

№ п/п	Наименование характеристики	Значение характеристики
1	2	3
1.	Вид объекта недвижимости	Здание
2.	Ранее присвоенный государственный учетный номер (инвентарный) здания, сооружения, объекта незавершенного строительства	—
3.	Кадастровый номер земельного участка (земельных участков), в границах которого (которых) расположены здание, сооружение, объект незавершенного строительства	64:19:140203:15
4.	Уникальный учетный номер кадастрового квартала, в границах которого расположены здание, сооружение, объект незавершенного строительства	64:19:140203
5.	Адрес здания, сооружения, объекта незавершенного строительства	—
5.1.	Сведения о местоположении здания, сооружения, объекта незавершенного строительства (при отсутствии адреса) в структурированном в соответствии с федеральной информационной адресной системой виде	412875, Российская Федерация, Саратовская область, Лысогорский р-н, Большая Дмитриевка с, Родниковая ул, д 11
5.2.	Дополнительные сведения о местоположении	—
6.	Иные сведения	—

**3. Пояснения к сведениям об объекте недвижимости с кадастровым номером** 64:19:000000:5278 :

1.	—
----	---

**1. Сведения о характерных точках контура объекта недвижимости с кадастровым номером** 64:19:000000:5279 :

Система координат		МСК-64, зона 2					Зона № <u>2</u>	
Обозначение характерных точек границ	Содержатся в Едином государственном реестре недвижимости			Определены в ходе выполнения комплексных кадастровых работ			Метод определения координат	Формулы, примененные для расчета средней квадратической погрешности определения координат характерных точек (Mt), м, с подставленными в такие формулы значениями и итоговые (вычисленные) значения Mt, м
	координаты, м		Радиус, м	координаты, м		Радиус, м		
	X	Y	R	X	Y	R		
1	2	3	4	5	6	7	8	9
н11910	—	—	—	476 790,25	2 244 776,58	—	Метод спутниковых геодезических измерений (определений)	$\sqrt{(0,08^2 + 0,06^2)} = 0,10$
н11920	—	—	—	476 797,42	2 244 783,46	—		
н11930	—	—	—	476 789,89	2 244 791,06	—		
н11940	—	—	—	476 783,06	2 244 784,59	—		
н11910	—	—	—	476 790,25	2 244 776,58	—		

**2. Сведения о характеристиках объекта недвижимости с кадастровым номером** 64:19:000000:5279 :

№ п/п	Наименование характеристики	Значение характеристики
1	2	3
1.	Вид объекта недвижимости	Здание
2.	Ранее присвоенный государственный учетный номер (инвентарный) здания, сооружения, объекта незавершенного строительства	—
3.	Кадастровый номер земельного участка (земельных участков), в границах которого (которых) расположены здание, сооружение, объект незавершенного строительства	64:19:140203:5
4.	Уникальный учетный номер кадастрового квартала, в границах которого расположены здание, сооружение, объект незавершенного строительства	64:19:140203

1	2	3
5.	Адрес здания, сооружения, объекта незавершенного строительства	—
5.1.	Сведения о местоположении здания, сооружения, объекта незавершенного строительства (при отсутствии адреса) в структурированном в соответствии с федеральной информационной адресной системой виде	412875, Российская Федерация, Саратовская область, Лысогорский р-н, Большая Дмитриевка с, Родниковая ул, д 3
5.2.	Дополнительные сведения о местоположении	—
6.	Иные сведения	—

**3. Пояснения к сведениям об объекте недвижимости с кадастровым номером 64:19:000000:5279 :**

1.	—
----	---

**1. Сведения о характерных точках контура объекта недвижимости с кадастровым номером 64:19:000000:5282 :**

Система координат	<u>МСК-64, зона 2</u>	Зона №	<u>2</u>
-------------------	-----------------------	--------	----------

Обозначение характерных точек границ	Содержатся в Едином государственном реестре недвижимости			Определены в ходе выполнения комплексных кадастровых работ			Метод определения координат	Формулы, примененные для расчета средней квадратической погрешности определения координат характерных точек (Mt), м, с подставленными в такие формулы значениями и итоговые (вычисленные) значения Mt, м
	координаты, м		Радиус, м	координаты, м		Радиус, м		
	X	Y	R	X	Y	R		
1	2	3	4	5	6	7	8	9
н11950	—	—	—	476 778,23	2 244 759,77	—	Метод спутниковых геодезических измерений (определений)	$\sqrt{(0,08^2 + 0,06^2)} = 0,10$
н11960	—	—	—	476 768,21	2 244 769,68	—		
н11970	—	—	—	476 761,59	2 244 762,85	—		
н11980	—	—	—	476 769,21	2 244 755,70	—		
н11990	—	—	—	476 771,40	2 244 757,80	—		
н12000	—	—	—	476 774,02	2 244 755,43	—		
н11950	—	—	—	476 778,23	2 244 759,77	—		



**2. Сведения о характеристиках объекта недвижимости с кадастровым номером** 64:19:000000:5282 :

№ п/п	Наименование характеристики	Значение характеристики
1	2	3
1.	Вид объекта недвижимости	Здание
2.	Ранее присвоенный государственный учетный номер (инвентарный) здания, сооружения, объекта незавершенного строительства	—
3.	Кадастровый номер земельного участка (земельных участков), в границах которого (которых) расположены здание, сооружение, объект незавершенного строительства	64:19:140203:1
4.	Уникальный учетный номер кадастрового квартала, в границах которого расположены здание, сооружение, объект незавершенного строительства	64:19:140203
5.	Адрес здания, сооружения, объекта незавершенного строительства	—
5.1.	Сведения о местоположении здания, сооружения, объекта незавершенного строительства (при отсутствии адреса) в структурированном в соответствии с федеральной информационной адресной системой виде	412875, Российская Федерация, Саратовская область, Лысогорский р-н, Большая Дмитриевка с, Родниковая ул, д 5
5.2.	Дополнительные сведения о местоположении	—
6.	Иные сведения	—

**3. Пояснения к сведениям об объекте недвижимости с кадастровым номером** 64:19:000000:5282 :

1.	—
----	---

**1. Сведения о характерных точках контура объекта недвижимости с кадастровым номером** 64:19:000000:5283 :

Система координат		<u>МСК-64, зона 2</u>					Зона № <u>2</u>	
Обозначение характерных точек границ	Содержатся в Едином государственном реестре недвижимости			Определены в ходе выполнения комплексных кадастровых работ			Метод определения координат	Формулы, примененные для расчета средней квадратической погрешности определения координат характерных точек (Mt), м, с подставленными в такие формулы значениями и итоговые (вычисленные) значения Mt, м
	координаты, м		Радиус, м	координаты, м		Радиус, м		
	X	Y	R	X	Y	R		
1	2	3	4	5	6	7	8	9
n1201O	—	—	—	476 710,67	2 244 754,16	—	Метод спутниковых геодезических измерений (определений)	$\sqrt{(0,08^2 + 0,06^2)} = 0,10$

1	2	3	4	5	6	7	8	9
н12020	—	—	—	476 717,19	2 244 760,80	—	Метод спутниковых геодезических измерений (определений)	$\sqrt{(0,08^2 + 0,06^2)} = 0,10$
н12030	—	—	—	476 710,28	2 244 767,66	—		
н12040	—	—	—	476 705,84	2 244 762,99	—		
н12050	—	—	—	476 707,93	2 244 760,76	—		
н12060	—	—	—	476 705,95	2 244 758,59	—		
н12010	—	—	—	476 710,67	2 244 754,16	—		

**2. Сведения о характеристиках объекта недвижимости с кадастровым номером** 64:19:000000:5283 :

№ п/п	Наименование характеристики	Значение характеристики
1	2	3
1.	Вид объекта недвижимости	Здание
2.	Ранее присвоенный государственный учетный номер (инвентарный) здания, сооружения, объекта незавершенного строительства	—
3.	Кадастровый номер земельного участка (земельных участков), в границах которого (которых) расположены здание, сооружение, объект незавершенного строительства	64:19:140203:27
4.	Уникальный учетный номер кадастрового квартала, в границах которого расположены здание, сооружение, объект незавершенного строительства	64:19:140203
5.	Адрес здания, сооружения, объекта незавершенного строительства	—
5.1.	Сведения о местоположении здания, сооружения, объекта незавершенного строительства (при отсутствии адреса) в структурированном в соответствии с федеральной информационной адресной системой виде	Российская Федерация, Саратовская область, Лысогорский р-н, Большая Дмитриевка с, Родниковая ул, д 6
5.2.	Дополнительные сведения о местоположении	—
6.	Иные сведения	—

**3. Пояснения к сведениям об объекте недвижимости с кадастровым номером** 64:19:000000:5283 :

1.	—
----	---

**1. Сведения о характерных точках контура объекта недвижимости с кадастровым номером** 64:19:000000:5314 :

Система координат		МСК-64, зона 2					Зона № <u>2</u>	
Обозначение характерных точек границ	Содержатся в Едином государственном реестре недвижимости			Определены в ходе выполнения комплексных кадастровых работ			Метод определения координат	Формулы, примененные для расчета средней квадратической погрешности определения координат характерных точек (Mt), м, с подставленными в такие формулы значениями и итоговые (вычисленные) значения Mt, м
	координаты, м		Радиус, м	координаты, м		Радиус, м		
	X	Y	R	X	Y	R		
1	2	3	4	5	6	7	8	9
н12070	—	—	—	476 481,89	2 244 690,99	—	Метод спутниковых геодезических измерений (определений)	$\sqrt{(0,08^2 + 0,06^2)} = 0,10$
н12080	—	—	—	476 477,62	2 244 695,39	—		
н12090	—	—	—	476 474,07	2 244 692,00	—		
н12100	—	—	—	476 478,32	2 244 687,49	—		
н12070	—	—	—	476 481,89	2 244 690,99	—		

**2. Сведения о характеристиках объекта недвижимости с кадастровым номером** 64:19:000000:5314 :

№ п/п	Наименование характеристики	Значение характеристики
1	2	3
1.	Вид объекта недвижимости	Здание
2.	Ранее присвоенный государственный учетный номер (инвентарный) здания, сооружения, объекта незавершенного строительства	—
3.	Кадастровый номер земельного участка (земельных участков), в границах которого (которых) расположены здание, сооружение, объект незавершенного строительства	—
4.	Уникальный учетный номер кадастрового квартала, в границах которого расположены здание, сооружение, объект незавершенного строительства	64:19:140203

1	2	3
5.	Адрес здания, сооружения, объекта незавершенного строительства	—
5.1.	Сведения о местоположении здания, сооружения, объекта незавершенного строительства (при отсутствии адреса) в структурированном в соответствии с федеральной информационной адресной системой виде	412875, Российская Федерация, Саратовская область, Лысогорский р-н, Большая Дмитриевка с, Кооперативная ул, д 15
5.2.	Дополнительные сведения о местоположении	—
6.	Иные сведения	—

**3. Пояснения к сведениям об объекте недвижимости с кадастровым номером** 64:19:000000:5314 :

1.	—
----	---

**1. Сведения о характерных точках контура объекта недвижимости с кадастровым номером** 64:19:000000:5316 :

Система координат	<u>МСК-64, зона 2</u>	Зона №	<u>2</u>
-------------------	-----------------------	--------	----------

Обозначение характерных точек границ	Содержатся в Едином государственном реестре недвижимости			Определены в ходе выполнения комплексных кадастровых работ			Метод определения координат	Формулы, примененные для расчета средней квадратической погрешности определения координат характерных точек (Mt), м, с подставленными в такие формулы значениями и итоговые (вычисленные) значения Mt, м
	координаты, м		Радиус, м	координаты, м		Радиус, м		
	X	Y	R	X	Y	R		
1	2	3	4	5	6	7	8	9
н14380	—	—	—	476 389,00	2 244 600,55	—	Метод спутниковых геодезических измерений (определений)	$\sqrt{(0,08^2 + 0,06^2)} = 0,10$
н14390	—	—	—	476 397,16	2 244 608,43	—		
н14400	—	—	—	476 392,65	2 244 613,06	—		
н14410	—	—	—	476 384,74	2 244 605,19	—		
н14380	—	—	—	476 389,00	2 244 600,55	—		

**2. Сведения о характеристиках объекта недвижимости с кадастровым номером** 64:19:000000:5316 :

№ п/п	Наименование характеристики	Значение характеристики
1	2	3
1.	Вид объекта недвижимости	Здание

1	2	3
2.	Ранее присвоенный государственный учетный номер (инвентарный) здания, сооружения, объекта незавершенного строительства	—
3.	Кадастровый номер земельного участка (земельных участков), в границах которого (которых) расположены здание, сооружение, объект незавершенного строительства	—
4.	Уникальный учетный номер кадастрового квартала, в границах которого расположены здание, сооружение, объект незавершенного строительства	64:19:140203
5.	Адрес здания, сооружения, объекта незавершенного строительства	—
5.1.	Сведения о местоположении здания, сооружения, объекта незавершенного строительства (при отсутствии адреса) в структурированном в соответствии с федеральной информационной адресной системой виде	Российская Федерация, Саратовская область, Лысогорский р-н, Большая Дмитриевка с, Кооперативная ул, д 21
5.2.	Дополнительные сведения о местоположении	—
6.	Иные сведения	—

**3. Пояснения к сведениям об объекте недвижимости с кадастровым номером** 64:19:000000:5316 :

1.	—
----	---

**1. Сведения о характерных точках контура объекта недвижимости с кадастровым номером** 64:19:000000:5317 :

Система координат		МСК-64, зона 2					Зона № <u>2</u>	
Обозначение характерных точек границ	Содержатся в Едином государственном реестре недвижимости			Определены в ходе выполнения комплексных кадастровых работ			Метод определения координат	Формулы, примененные для расчета средней квадратической погрешности определения координат характерных точек (Mt), м, с подставленными в такие формулы значениями и итоговые (вычисленные) значения Mt, м
	координаты, м		Радиус, м	координаты, м		Радиус, м		
	X	Y	R	X	Y	R		
1	2	3	4	5	6	7	8	9
н12110	—	—	—	476 632,83	2 244 841,88	—	Метод спутниковых геодезических измерений (определений)	$\sqrt{(0,08^2 + 0,06^2)} = 0,10$
н12120	—	—	—	476 641,19	2 244 850,97	—		
н12130	—	—	—	476 637,68	2 244 854,39	—		

1	2	3	4	5	6	7	8	9
н12140	—	—	—	476 629,11	2 244 845,41	—	Метод спутниковых геодезических измерений (определений)	$\sqrt{(0,08^2 + 0,06^2)} = 0,10$
н12110	—	—	—	476 632,83	2 244 841,88	—		

**2. Сведения о характеристиках объекта недвижимости с кадастровым номером** 64:19:000000:5317 :

№ п/п	Наименование характеристики	Значение характеристики
1	2	3
1.	Вид объекта недвижимости	Здание
2.	Ранее присвоенный государственный учетный номер (инвентарный) здания, сооружения, объекта незавершенного строительства	—
3.	Кадастровый номер земельного участка (земельных участков), в границах которого (которых) расположены здание, сооружение, объект незавершенного строительства	—
4.	Уникальный учетный номер кадастрового квартала, в границах которого расположены здание, сооружение, объект незавершенного строительства	64:19:140203
5.	Адрес здания, сооружения, объекта незавершенного строительства	—
5.1.	Сведения о местоположении здания, сооружения, объекта незавершенного строительства (при отсутствии адреса) в структурированном в соответствии с федеральной информационной адресной системой виде	Российская Федерация, Саратовская область, Лысогорский р-н, Большая Дмитриевка с, Кооперативная ул, д 3
5.2.	Дополнительные сведения о местоположении	—
6.	Иные сведения	—

**3. Пояснения к сведениям об объекте недвижимости с кадастровым номером** 64:19:000000:5317 :

1.	—
----	---

**1. Сведения о характерных точках контура объекта недвижимости с кадастровым номером** 64:19:000000:5739 :

Система координат			МСК-64, зона 2				Зона № <u>2</u>	
Обозначение характерных точек границ	Содержатся в Едином государственном реестре недвижимости			Определены в ходе выполнения комплексных кадастровых работ			Метод определения координат	Формулы, примененные для расчета средней квадратической погрешности определения координат характерных точек (Mt), м, с подставленными в такие формулы значениями и итоговые (вычисленные) значения Mt, м
	координаты, м		Радиус, м	координаты, м		Радиус, м		
	X	Y	R	X	Y	R		
1	2	3	4	5	6	7	8	9
н1221О	—	—	—	476 582,12	2 244 704,11	—	Метод спутниковых геодезических измерений (определений)	$\sqrt{(0,08^2 + 0,06^2)} = 0,10$
н1222О	—	—	—	476 595,27	2 244 717,18	—		
н1223О	—	—	—	476 592,80	2 244 719,76	—		
н1224О	—	—	—	476 594,34	2 244 721,30	—		
н1225О	—	—	—	476 592,54	2 244 723,03	—		
н1226О	—	—	—	476 591,12	2 244 721,62	—		
н1227О	—	—	—	476 590,59	2 244 722,10	—		
н1228О	—	—	—	476 577,15	2 244 708,92	—		
н1221О	—	—	—	476 582,12	2 244 704,11	—		

**2. Сведения о характеристиках объекта недвижимости с кадастровым номером** 64:19:000000:5739 :

№ п/п	Наименование характеристики	Значение характеристики
1	2	3
1.	Вид объекта недвижимости	Здание
2.	Ранее присвоенный государственный учетный номер (инвентарный) здания, сооружения, объекта незавершенного строительства	—

1	2	3
3.	Кадастровый номер земельного участка (земельных участков), в границах которого (которых) расположены здание, сооружение, объект незавершенного строительства	—
4.	Уникальный учетный номер кадастрового квартала, в границах которого расположены здание, сооружение, объект незавершенного строительства	64:19:140203
5.	Адрес здания, сооружения, объекта незавершенного строительства	—
5.1.	Сведения о местоположении здания, сооружения, объекта незавершенного строительства (при отсутствии адреса) в структурированном в соответствии с федеральной информационной адресной системой виде	Российская Федерация, Саратовская область, Лысогорский р-н, Большая Дмитриевка с, Рабочая ул, д 5
5.2.	Дополнительные сведения о местоположении	—
6.	Иные сведения	—

**3. Пояснения к сведениям об объекте недвижимости с кадастровым номером** 64:19:000000:5739 :

1.	—
----	---

**1. Сведения о характерных точках контура объекта недвижимости с кадастровым номером** 64:19:000000:5740 :

Система координат	<u>МСК-64, зона 2</u>	Зона №	<u>2</u>
-------------------	-----------------------	--------	----------

Обозначение характерных точек границ	Содержатся в Едином государственном реестре недвижимости			Определены в ходе выполнения комплексных кадастровых работ			Метод определения координат	Формулы, примененные для расчета средней квадратической погрешности определения координат характерных точек (Mt), м, с подставленными в такие формулы значениями и итоговые (вычисленные) значения Mt, м
	координаты, м		Радиус, м	координаты, м		Радиус, м		
	X	Y	R	X	Y	R		
1	2	3	4	5	6	7	8	9
н12290	—	—	—	476 545,23	2 244 671,69	—	Метод спутниковых геодезических измерений (определений)	$\sqrt{(0,08^2 + 0,06^2)} = 0,10$
н12300	—	—	—	476 550,85	2 244 677,16	—		
н12310	—	—	—	476 546,14	2 244 681,75	—		
н12320	—	—	—	476 540,60	2 244 676,44	—		



1	2	3	4	5	6	7	8	9
n12290	—	—	—	476 545,23	2 244 671,69	—	Метод спутниковых геодезических измерений (определений)	$\sqrt{(0,08^2 + 0,06^2)} = 0,10$

**2. Сведения о характеристиках объекта недвижимости с кадастровым номером** 64:19:000000:5740 :

№ п/п	Наименование характеристики	Значение характеристики
1	2	3
1.	Вид объекта недвижимости	Здание
2.	Ранее присвоенный государственный учетный номер (инвентарный) здания, сооружения, объекта незавершенного строительства	—
3.	Кадастровый номер земельного участка (земельных участков), в границах которого (которых) расположены здание, сооружение, объект незавершенного строительства	64:19:140203:25
4.	Уникальный учетный номер кадастрового квартала, в границах которого расположены здание, сооружение, объект незавершенного строительства	64:19:140203
5.	Адрес здания, сооружения, объекта незавершенного строительства	—
5.1.	Сведения о местоположении здания, сооружения, объекта незавершенного строительства (при отсутствии адреса) в структурированном в соответствии с федеральной информационной адресной системой виде	Российская Федерация, Саратовская область, Лысогорский р-н, Большая Дмитриевка с, Рабочая ул, д 9
5.2.	Дополнительные сведения о местоположении	—
6.	Иные сведения	—

**3. Пояснения к сведениям об объекте недвижимости с кадастровым номером** 64:19:000000:5740 :

1.	—
----	---

**1. Сведения о характерных точках контура объекта недвижимости с кадастровым номером** 64:19:000000:5787 :

Система координат <u>МСК-64, зона 2</u>		Зона № <u>2</u>						
Обозначение характерных точек границ	Содержатся в Едином государственном реестре недвижимости		Определены в ходе выполнения комплексных кадастровых работ		Метод определения координат	Формулы, примененные для расчета средней квадратической погрешности определения координат характерных точек (Mt), м, с подставленными в такие формулы значениями и итоговые (вычисленные) значения Mt, м		
	координаты, м		Радиус, м	координаты, м			Радиус, м	
	X	Y	R	X			Y	R

1	2	3	4	5	6	7	8	9
н12330	—	—	—	476 552,74	2 244 600,19	—	Метод спутниковых геодезических измерений (определений)	$\sqrt{(0,08^2 + 0,06^2)} = 0,10$
н12340	—	—	—	476 558,20	2 244 605,78	—		
н12350	—	—	—	476 552,28	2 244 611,41	—		
н12360	—	—	—	476 547,42	2 244 605,33	—		
н12330	—	—	—	476 552,74	2 244 600,19	—		

**2. Сведения о характеристиках объекта недвижимости с кадастровым номером** 64:19:000000:5787 :

№ п/п	Наименование характеристики	Значение характеристики
1	2	3
1.	Вид объекта недвижимости	Здание
2.	Ранее присвоенный государственный учетный номер (инвентарный) здания, сооружения, объекта незавершенного строительства	—
3.	Кадастровый номер земельного участка (земельных участков), в границах которого (которых) расположены здание, сооружение, объект незавершенного строительства	64:19:140203:21
4.	Уникальный учетный номер кадастрового квартала, в границах которого расположены здание, сооружение, объект незавершенного строительства	64:19:140203
5.	Адрес здания, сооружения, объекта незавершенного строительства	—
5.1.	Сведения о местоположении здания, сооружения, объекта незавершенного строительства (при отсутствии адреса) в структурированном в соответствии с федеральной информационной адресной системой виде	Российская Федерация, Саратовская область, Лысогорский р-н, Большая Дмитриевка с, Родниковая ул, д 20/1
5.2.	Дополнительные сведения о местоположении	—
6.	Иные сведения	—

**3. Пояснения к сведениям об объекте недвижимости с кадастровым номером** 64:19:000000:5787 :

1.	—
----	---

**1. Сведения о характерных точках контура объекта недвижимости с кадастровым номером** 64:19:000000:5788 :

Система координат		МСК-64, зона 2					Зона № <u>2</u>	
Обозначение характерных точек границ	Содержатся в Едином государственном реестре недвижимости			Определены в ходе выполнения комплексных кадастровых работ			Метод определения координат	Формулы, примененные для расчета средней квадратической погрешности определения координат характерных точек (Mt), м, с подставленными в такие формулы значениями и итоговые (вычисленные) значения Mt, м
	координаты, м		Радиус, м	координаты, м		Радиус, м		
	X	Y	R	X	Y	R		
1	2	3	4	5	6	7	8	9
н14580	—	—	—	476 522,54	2 244 570,37	—	Метод спутниковых геодезических измерений (определений)	$\sqrt{(0,08^2 + 0,06^2)} = 0,10$
н14590	—	—	—	476 530,77	2 244 579,05	—		
н14600	—	—	—	476 525,06	2 244 584,90	—		
н14610	—	—	—	476 520,45	2 244 580,71	—		
н14620	—	—	—	476 522,60	2 244 578,41	—		
н14630	—	—	—	476 518,30	2 244 574,15	—		
н14580	—	—	—	476 522,54	2 244 570,37	—		

**2. Сведения о характеристиках объекта недвижимости с кадастровым номером** 64:19:000000:5788 :

№ п/п	Наименование характеристики	Значение характеристики
1	2	3
1.	Вид объекта недвижимости	Здание
2.	Ранее присвоенный государственный учетный номер (инвентарный) здания, сооружения, объекта незавершенного строительства	—
3.	Кадастровый номер земельного участка (земельных участков), в границах которого (которых) расположены здание, сооружение, объект незавершенного строительства	64:19:140203:7

1	2	3
4.	Уникальный учетный номер кадастрового квартала, в границах которого расположены здание, сооружение, объект незавершенного строительства	64:19:140203
5.	Адрес здания, сооружения, объекта незавершенного строительства	—
5.1.	Сведения о местоположении здания, сооружения, объекта незавершенного строительства (при отсутствии адреса) в структурированном в соответствии с федеральной информационной адресной системой виде	412875, Российская Федерация, Саратовская область, Лысогорский р-н, Большая Дмитриевка с, Родниковая ул, д 22
5.2.	Дополнительные сведения о местоположении	—
6.	Иные сведения	—

**3. Пояснения к сведениям об объекте недвижимости с кадастровым номером** 64:19:000000:5788 :

1. —

**1. Сведения о характерных точках контура объекта недвижимости с кадастровым номером** 64:19:000000:5792 :

Система координат МСК-64, зона 2 Зона № 2

Обозначение характерных точек границ	Содержатся в Едином государственном реестре недвижимости			Определены в ходе выполнения комплексных кадастровых работ			Метод определения координат	Формулы, примененные для расчета средней квадратической погрешности определения координат характерных точек (Mt), м, с подставленными в такие формулы значениями и итоговые (вычисленные) значения Mt, м
	координаты, м		Радиус, м	координаты, м		Радиус, м		
	X	Y	R	X	Y	R		
1	2	3	4	5	6	7	8	9
н12370	—	—	—	476 471,26	2 244 457,54	—	Метод спутниковых геодезических измерений (определений)	$\sqrt{(0,08^2 + 0,06^2)} = 0,10$
н12380	—	—	—	476 464,19	2 244 464,95	—		
н12390	—	—	—	476 462,27	2 244 462,67	—		
н12400	—	—	—	476 462,33	2 244 462,62	—		
н12410	—	—	—	476 460,40	2 244 460,60	—		
н12420	—	—	—	476 460,11	2 244 460,88	—		

1	2	3	4	5	6	7	8	9
н12430	—	—	—	476 456,09	2 244 456,97	—	Метод спутниковых геодезических измерений (определений)	$\sqrt{(0,08^2 + 0,06^2)} = 0,10$
н12440	—	—	476 463,67	2 244 449,57	—			
н12370	—	—	—	476 471,26	2 244 457,54	—		

**2. Сведения о характеристиках объекта недвижимости с кадастровым номером** 64:19:000000:5792 :

№ п/п	Наименование характеристики	Значение характеристики
1	2	3
1.	Вид объекта недвижимости	Здание
2.	Ранее присвоенный государственный учетный номер (инвентарный) здания, сооружения, объекта незавершенного строительства	—
3.	Кадастровый номер земельного участка (земельных участков), в границах которого (которых) расположены здание, сооружение, объект незавершенного строительства	64:19:140203:33
4.	Уникальный учетный номер кадастрового квартала, в границах которого расположены здание, сооружение, объект незавершенного строительства	64:19:140203
5.	Адрес здания, сооружения, объекта незавершенного строительства	—
5.1.	Сведения о местоположении здания, сооружения, объекта незавершенного строительства (при отсутствии адреса) в структурированном в соответствии с федеральной информационной адресной системой виде	Российская Федерация, Саратовская область, Лысогорский р-н, Большая Дмитриевка с, Родниковая ул, д 33
5.2.	Дополнительные сведения о местоположении	—
6.	Иные сведения	—

**3. Пояснения к сведениям об объекте недвижимости с кадастровым номером** 64:19:000000:5792 :

1.	—
----	---

**1. Сведения о характерных точках контура объекта недвижимости с кадастровым номером** 64:19:140203:39 :

Система координат		МСК-64, зона 2					Зона № <u>2</u>	
Обозначение характерных точек границ	Содержатся в Едином государственном реестре недвижимости			Определены в ходе выполнения комплексных кадастровых работ			Метод определения координат	Формулы, примененные для расчета средней квадратической погрешности определения координат характерных точек (Mt), м, с подставленными в такие формулы значениями и итоговые (вычисленные) значения Mt, м
	координаты, м		Радиус, м	координаты, м		Радиус, м		
	X	Y	R	X	Y	R		
1	2	3	4	5	6	7	8	9
н6390	—	—	—	476 351,99	2 244 571,06	—	Метод спутниковых геодезических измерений (определений)	$\sqrt{(0,08^2 + 0,06^2)} = 0,10$
н6400	—	—	—	476 354,79	2 244 574,21	—		
н6410	—	—	—	476 351,21	2 244 577,66	—		
н6420	—	—	—	476 348,33	2 244 574,58	—		
н6390	—	—	—	476 351,99	2 244 571,06	—		
н6390	—	—	—	476 351,99	2 244 571,06	—		

**2. Сведения о характеристиках объекта недвижимости с кадастровым номером** 64:19:140203:39 :

№ п/п	Наименование характеристики	Значение характеристики
1	2	3
1.	Вид объекта недвижимости	Здание
2.	Ранее присвоенный государственный учетный номер (инвентарный) здания, сооружения, объекта незавершенного строительства	Условный номер 64-64-27/025/2008-600
3.	Кадастровый номер земельного участка (земельных участков), в границах которого (которых) расположены здание, сооружение, объект незавершенного строительства	64:19:140203:17
4.	Уникальный учетный номер кадастрового квартала, в границах которого расположены здание, сооружение, объект незавершенного строительства	64:19:140203

1	2	3
5.	Адрес здания, сооружения, объекта незавершенного строительства	—
5.1.	Сведения о местоположении здания, сооружения, объекта незавершенного строительства (при отсутствии адреса) в структурированном в соответствии с федеральной информационной адресной системой виде	412875, Российская Федерация, Саратовская область, Лысогорский р-н, Большая Дмитриевка с, Мостовая ул, д 5
5.2.	Дополнительные сведения о местоположении	—
6.	Иные сведения	—

**3. Пояснения к сведениям об объекте недвижимости с кадастровым номером** 64:19:140203:39 :

1.	—
----	---

**1. Сведения о характерных точках контура объекта недвижимости с кадастровым номером** 64:19:140203:40 :

Система координат	<u>МСК-64, зона 2</u>	Зона №	<u>2</u>
-------------------	-----------------------	--------	----------

Обозначение характерных точек границ	Содержатся в Едином государственном реестре недвижимости			Определены в ходе выполнения комплексных кадастровых работ			Метод определения координат	Формулы, примененные для расчета средней квадратической погрешности определения координат характерных точек (Mt), м, с подставленными в такие формулы значениями и итоговые (вычисленные) значения Mt, м
	координаты, м		Радиус, м	координаты, м		Радиус, м		
	X	Y	R	X	Y	R		
1	2	3	4	5	6	7	8	9
н6430	—	—	—	476 671,35	2 244 787,66	—	Метод спутниковых геодезических измерений (определений)	$\sqrt{(0,08^2 + 0,06^2)} = 0,10$
н6440	—	—	—	476 674,26	2 244 790,76	—		
н6450	—	—	—	476 669,67	2 244 795,06	—		
н6460	—	—	—	476 666,76	2 244 792,30	—		
н6430	—	—	—	476 671,35	2 244 787,66	—		

**2. Сведения о характеристиках объекта недвижимости с кадастровым номером** 64:19:140203:40 :

№ п/п	Наименование характеристики	Значение характеристики
1	2	3
1.	Вид объекта недвижимости	Здание

1	2	3
2.	Ранее присвоенный государственный учетный номер (инвентарный) здания, сооружения, объекта незавершенного строительства	Условный номер 64-64-40/032/2009-037
3.	Кадастровый номер земельного участка (земельных участков), в границах которого (которых) расположены здание, сооружение, объект незавершенного строительства	64:19:140203:28
4.	Уникальный учетный номер кадастрового квартала, в границах которого расположены здание, сооружение, объект незавершенного строительства	64:19:140203
5.	Адрес здания, сооружения, объекта незавершенного строительства	—
5.1.	Сведения о местоположении здания, сооружения, объекта незавершенного строительства (при отсутствии адреса) в структурированном в соответствии с федеральной информационной адресной системой виде	412875, Российская Федерация, Саратовская область, Лысогорский р-н, Большая Дмитриевка с, Рабочая ул, д 1
5.2.	Дополнительные сведения о местоположении	—
6.	Иные сведения	—

**3. Пояснения к сведениям об объекте недвижимости с кадастровым номером 64:19:140203:40 :**

1.	—
----	---

**1. Сведения о характерных точках контура объекта недвижимости с кадастровым номером 64:19:140203:41 :**

Система координат МСК-64, зона 2 Зона № 2

Обозначение характерных точек границ	Содержатся в Едином государственном реестре недвижимости			Определены в ходе выполнения комплексных кадастровых работ			Метод определения координат	Формулы, примененные для расчета средней квадратической погрешности определения координат характерных точек (Mt), м, с подставленными в такие формулы значениями и итоговые (вычисленные) значения Mt, м
	координаты, м		Радиус, м	координаты, м		Радиус, м		
	X	Y	R	X	Y	R		
1	2	3	4	5	6	7	8	9
н9200	—	—	—	476 569,05	2 244 506,14	—	Метод спутниковых геодезических измерений (определений)	$\sqrt{(0,08^2 + 0,06^2)} = 0,10$
н9210	—	—	—	476 572,08	2 244 509,24	—		
н9220	—	—	—	476 569,19	2 244 512,20	—		



1	2	3	4	5	6	7	8	9
н9230	—	—	—	476 566,11	2 244 509,11	—	Метод спутниковых геодезических измерений (определений)	$\sqrt{(0,08^2 + 0,06^2)} = 0,10$
н9200	—	—	—	476 569,05	2 244 506,14	—		

**2. Сведения о характеристиках объекта недвижимости с кадастровым номером** 64:19:140203:41 :

№ п/п	Наименование характеристики	Значение характеристики
1	2	3
1.	Вид объекта недвижимости	Здание
2.	Ранее присвоенный государственный учетный номер (инвентарный) здания, сооружения, объекта незавершенного строительства	Условный номер 64-64-40/024/2009-022
3.	Кадастровый номер земельного участка (земельных участков), в границах которого (которых) расположены здание, сооружение, объект незавершенного строительства	64:19:140203:23
4.	Уникальный учетный номер кадастрового квартала, в границах которого расположены здание, сооружение, объект незавершенного строительства	64:19:140203
5.	Адрес здания, сооружения, объекта незавершенного строительства	—
5.1.	Сведения о местоположении здания, сооружения, объекта незавершенного строительства (при отсутствии адреса) в структурированном в соответствии с федеральной информационной адресной системой виде	412875, Российская Федерация, Саратовская область, Лысогорский р-н, Большая Дмитриевка с, Молодежная ул, д 2
5.2.	Дополнительные сведения о местоположении	—
6.	Иные сведения	—

**3. Пояснения к сведениям об объекте недвижимости с кадастровым номером** 64:19:140203:41 :

1.	—
----	---

**1. Сведения о характерных точках контура объекта недвижимости с кадастровым номером** 64:19:140203:44 :

Система координат		МСК-64, зона 2					Зона № <u>2</u>	
Обозначение характерных точек границ	Содержатся в Едином государственном реестре недвижимости			Определены в ходе выполнения комплексных кадастровых работ			Метод определения координат	Формулы, примененные для расчета средней квадратической погрешности определения координат характерных точек (Mt), м, с подставленными в такие формулы значениями и итоговые (вычисленные) значения Mt, м
	координаты, м		Радиус, м	координаты, м		Радиус, м		
	X	Y	R	X	Y	R		
1	2	3	4	5	6	7	8	9
н541О	—	—	—	476 577,60	2 244 527,34	—	Метод спутниковых геодезических измерений (определений)	$\sqrt{(0,08^2 + 0,06^2)} = 0,10$
н542О	—	—	—	476 580,46	2 244 530,51	—		
н543О	—	—	—	476 576,34	2 244 534,12	—		
н544О	—	—	—	476 573,53	2 244 531,00	—		
н541О	—	—	—	476 577,60	2 244 527,34	—		

**2. Сведения о характеристиках объекта недвижимости с кадастровым номером** 64:19:140203:44 :

№ п/п	Наименование характеристики	Значение характеристики
1	2	3
1.	Вид объекта недвижимости	Здание
2.	Ранее присвоенный государственный учетный номер (инвентарный) здания, сооружения, объекта незавершенного строительства	Условный номер 64-64-40/024/2009-024
3.	Кадастровый номер земельного участка (земельных участков), в границах которого (которых) расположены здание, сооружение, объект незавершенного строительства	64:19:140203:23
4.	Уникальный учетный номер кадастрового квартала, в границах которого расположены здание, сооружение, объект незавершенного строительства	64:19:140203

1	2	3
5.	Адрес здания, сооружения, объекта незавершенного строительства	—
5.1.	Сведения о местоположении здания, сооружения, объекта незавершенного строительства (при отсутствии адреса) в структурированном в соответствии с федеральной информационной адресной системой виде	412875, Российская Федерация, Саратовская область, Лысогорский р-н, Большая Дмитриевка с, Молодежная ул, д 2
5.2.	Дополнительные сведения о местоположении	—
6.	Иные сведения	—

**3. Пояснения к сведениям об объекте недвижимости с кадастровым номером** 64:19:140203:44 :

1.	—
----	---

**1. Сведения о характерных точках контура объекта недвижимости с кадастровым номером** 64:19:140203:47 :

Система координат	<u>МСК-64, зона 2</u>	Зона №	<u>2</u>
-------------------	-----------------------	--------	----------

Обозначение характерных точек границ	Содержатся в Едином государственном реестре недвижимости			Определены в ходе выполнения комплексных кадастровых работ			Метод определения координат	Формулы, примененные для расчета средней квадратической погрешности определения координат характерных точек (Mt), м, с подставленными в такие формулы значениями и итоговые (вычисленные) значения Mt, м
	координаты, м		Радиус, м	координаты, м		Радиус, м		
	X	Y	R	X	Y	R		
1	2	3	4	5	6	7	8	9
н7370	—	—	—	476 562,66	2 244 623,53	—	Метод спутниковых геодезических измерений (определений)	$\sqrt{(0,08^2 + 0,06^2)} = 0,10$
н7380	—	—	—	476 559,16	2 244 627,28	—		
н7390	—	—	—	476 555,70	2 244 623,95	—		
н7400	—	—	—	476 559,29	2 244 620,21	—		
н7370	—	—	—	476 562,66	2 244 623,53	—		

**2. Сведения о характеристиках объекта недвижимости с кадастровым номером** 64:19:140203:47 :

№ п/п	Наименование характеристики	Значение характеристики
1	2	3
1.	Вид объекта недвижимости	Здание

1	2	3
2.	Ранее присвоенный государственный учетный номер (инвентарный) здания, сооружения, объекта незавершенного строительства	Условный номер 64-64-40/034/2009-143
3.	Кадастровый номер земельного участка (земельных участков), в границах которого (которых) расположены здание, сооружение, объект незавершенного строительства	64:19:140203:16
4.	Уникальный учетный номер кадастрового квартала, в границах которого расположены здание, сооружение, объект незавершенного строительства	64:19:140203
5.	Адрес здания, сооружения, объекта незавершенного строительства	—
5.1.	Сведения о местоположении здания, сооружения, объекта незавершенного строительства (при отсутствии адреса) в структурированном в соответствии с федеральной информационной адресной системой виде	412875, Российская Федерация, Саратовская область, Лысогорский р-н, Большая Дмитриевка с, Родниковая ул, д 20/2
5.2.	Дополнительные сведения о местоположении	—
6.	Иные сведения	—

**3. Пояснения к сведениям об объекте недвижимости с кадастровым номером 64:19:140203:47 :**

1.	—
----	---

**1. Сведения о характерных точках контура объекта недвижимости с кадастровым номером 64:19:140203:52 :**

Система координат МСК-64, зона 2 Зона № 2

Обозначение характерных точек границ	Содержатся в Едином государственном реестре недвижимости			Определены в ходе выполнения комплексных кадастровых работ			Метод определения координат	Формулы, примененные для расчета средней квадратической погрешности определения координат характерных точек (Mt), м, с подставленными в такие формулы значениями и итоговые (вычисленные) значения Mt, м
	координаты, м		Радиус, м	координаты, м		Радиус, м		
	X	Y	R	X	Y	R		
1	2	3	4	5	6	7	8	9
н4740	—	—	—	476 357,89	2 244 542,54	—	Метод спутниковых геодезических измерений (определений)	$\sqrt{(0,08^2 + 0,06^2)} = 0,10$
н4750	—	—	—	476 352,36	2 244 547,90	—		
н4760	—	—	—	476 348,67	2 244 544,16	—		

1	2	3	4	5	6	7	8	9
н4770	—	—	—	476 353,89	2 244 538,74	—	Метод спутниковых геодезических измерений (определений)	$\sqrt{(0,08^2 + 0,06^2)} = 0,10$
н4740	—	—	—	476 357,89	2 244 542,54	—		

**2. Сведения о характеристиках объекта недвижимости с кадастровым номером** 64:19:140203:52 :

№ п/п	Наименование характеристики	Значение характеристики
1	2	3
1.	Вид объекта недвижимости	Здание
2.	Ранее присвоенный государственный учетный номер (инвентарный) здания, сооружения, объекта незавершенного строительства	Условный номер 64-64-27/027/2008-002
3.	Кадастровый номер земельного участка (земельных участков), в границах которого (которых) расположены здание, сооружение, объект незавершенного строительства	64:19:140203:17
4.	Уникальный учетный номер кадастрового квартала, в границах которого расположены здание, сооружение, объект незавершенного строительства	64:19:140203
5.	Адрес здания, сооружения, объекта незавершенного строительства	—
5.1.	Сведения о местоположении здания, сооружения, объекта незавершенного строительства (при отсутствии адреса) в структурированном в соответствии с федеральной информационной адресной системой виде	412875, Российская Федерация, Саратовская область, Лысогорский р-н, Большая Дмитриевка с, Мостовая ул, д 5
5.2.	Дополнительные сведения о местоположении	—
6.	Иные сведения	—

**3. Пояснения к сведениям об объекте недвижимости с кадастровым номером** 64:19:140203:52 :

1.	—
----	---

**1. Сведения о характерных точках контура объекта недвижимости с кадастровым номером** 64:19:140203:53 :

Система координат		МСК-64, зона 2					Зона № <u>2</u>	
Обозначение характерных точек границ	Содержатся в Едином государственном реестре недвижимости			Определены в ходе выполнения комплексных кадастровых работ			Метод определения координат	Формулы, примененные для расчета средней квадратической погрешности определения координат характерных точек (Mt), м, с подставленными в такие формулы значениями и итоговые (вычисленные) значения Mt, м
	координаты, м		Радиус, м	координаты, м		Радиус, м		
	X	Y	R	X	Y	R		
1	2	3	4	5	6	7	8	9
н4780	—	—	—	476 555,22	2 244 629,11	—	Метод спутниковых геодезических измерений (определений)	$\sqrt{(0,08^2 + 0,06^2)} = 0,10$
н4790	—	—	—	476 551,72	2 244 632,81	—		
н4800	—	—	—	476 548,40	2 244 629,56	—		
н4810	—	—	—	476 551,86	2 244 625,75	—		
н4780	—	—	—	476 555,22	2 244 629,11	—		

**2. Сведения о характеристиках объекта недвижимости с кадастровым номером** 64:19:140203:53 :

№ п/п	Наименование характеристики	Значение характеристики
1	2	3
1.	Вид объекта недвижимости	Здание
2.	Ранее присвоенный государственный учетный номер (инвентарный) здания, сооружения, объекта незавершенного строительства	Условный номер 64-64-40/034/2009-142
3.	Кадастровый номер земельного участка (земельных участков), в границах которого (которых) расположены здание, сооружение, объект незавершенного строительства	64:19:140203:16
4.	Уникальный учетный номер кадастрового квартала, в границах которого расположены здание, сооружение, объект незавершенного строительства	64:19:140203

1	2	3
5.	Адрес здания, сооружения, объекта незавершенного строительства	—
5.1.	Сведения о местоположении здания, сооружения, объекта незавершенного строительства (при отсутствии адреса) в структурированном в соответствии с федеральной информационной адресной системой виде	412875, Российская Федерация, Саратовская область, Лысогорский р-н, Большая Дмитриевка с, Родниковая ул, д 20/2
5.2.	Дополнительные сведения о местоположении	—
6.	Иные сведения	—

**3. Пояснения к сведениям об объекте недвижимости с кадастровым номером** 64:19:140203:53 :

1.	—
----	---

**1. Сведения о характерных точках контура объекта недвижимости с кадастровым номером** 64:19:140203:55 :

Система координат	<u>МСК-64, зона 2</u>	Зона № <u>2</u>
-------------------	-----------------------	-----------------

Обозначение характерных точек границ	Содержатся в Едином государственном реестре недвижимости			Определены в ходе выполнения комплексных кадастровых работ			Метод определения координат	Формулы, примененные для расчета средней квадратической погрешности определения координат характерных точек (Mt), м, с подставленными в такие формулы значениями и итоговые (вычисленные) значения Mt, м
	координаты, м		Радиус, м	координаты, м		Радиус, м		
	X	Y	R	X	Y	R		
1	2	3	4	5	6	7	8	9
н9240	—	—	—	476 569,47	2 244 496,32	—	Метод спутниковых геодезических измерений (определений)	$\sqrt{(0,08^2 + 0,06^2)} = 0,10$
н9250	—	—	—	476 573,22	2 244 500,08	—		
н9260	—	—	—	476 567,34	2 244 506,20	—		
н9270	—	—	—	476 563,84	2 244 502,34	—		
н9240	—	—	—	476 569,47	2 244 496,32	—		

**2. Сведения о характеристиках объекта недвижимости с кадастровым номером** 64:19:140203:55 :

№ п/п	Наименование характеристики	Значение характеристики
1	2	3
1.	Вид объекта недвижимости	Здание

1	2	3
2.	Ранее присвоенный государственный учетный номер (инвентарный) здания, сооружения, объекта незавершенного строительства	Условный номер 64-64-40/024/2009-021
3.	Кадастровый номер земельного участка (земельных участков), в границах которого (которых) расположены здание, сооружение, объект незавершенного строительства	64:19:140203:23
4.	Уникальный учетный номер кадастрового квартала, в границах которого расположены здание, сооружение, объект незавершенного строительства	64:19:140203
5.	Адрес здания, сооружения, объекта незавершенного строительства	—
5.1.	Сведения о местоположении здания, сооружения, объекта незавершенного строительства (при отсутствии адреса) в структурированном в соответствии с федеральной информационной адресной системой виде	412875, Российская Федерация, Саратовская область, Лысогорский р-н, Большая Дмитриевка с, Молодежная ул, д 2
5.2.	Дополнительные сведения о местоположении	—
6.	Иные сведения	—

**3. Пояснения к сведениям об объекте недвижимости с кадастровым номером 64:19:140203:55 :**

1.	—
----	---

**1. Сведения о характерных точках контура объекта недвижимости с кадастровым номером 64:19:140203:57 :**

Система координат <u>МСК-64, зона 2</u>		Зона № <u>2</u>						
Обозначение характерных точек границ	Содержатся в Едином государственном реестре недвижимости		Определены в ходе выполнения комплексных кадастровых работ			Метод определения координат	Формулы, примененные для расчета средней квадратической погрешности определения координат характерных точек (Mt), м, с подставленными в такие формулы значениями и итоговые (вычисленные) значения Mt, м	
	координаты, м		координаты, м		Радиус, м			
	X	Y	X	Y	R			
1	2	3	4	5	6	7	8	9
н1000О	—	—	—	476 501,72	2 244 596,75	—	Метод спутниковых геодезических измерений (определений)	$\sqrt{(0,08^2 + 0,06^2)} = 0,10$
н1001О	—	—	—	476 498,29	2 244 600,11	—		
н1002О	—	—	—	476 495,38	2 244 597,39	—		



1	2	3	4	5	6	7	8	9
н1003О	—	—	—	476 498,97	2 244 593,88	—	Метод спутниковых геодезических измерений (определений)	$\sqrt{(0,08^2 + 0,06^2)} = 0,10$
н1000О	—	—	—	476 501,72	2 244 596,75	—		

**2. Сведения о характеристиках объекта недвижимости с кадастровым номером** 64:19:140203:57 :

№ п/п	Наименование характеристики	Значение характеристики
1	2	3
1.	Вид объекта недвижимости	Здание
2.	Ранее присвоенный государственный учетный номер (инвентарный) здания, сооружения, объекта незавершенного строительства	Условный номер 64-64-35/020/2011-017
3.	Кадастровый номер земельного участка (земельных участков), в границах которого (которых) расположены здание, сооружение, объект незавершенного строительства	64:19:140203:37
4.	Уникальный учетный номер кадастрового квартала, в границах которого расположены здание, сооружение, объект незавершенного строительства	64:19:140203
5.	Адрес здания, сооружения, объекта незавершенного строительства	—
5.1.	Сведения о местоположении здания, сооружения, объекта незавершенного строительства (при отсутствии адреса) в структурированном в соответствии с федеральной информационной адресной системой виде	412875, Российская Федерация, Саратовская область, Лысогорский р-н, Большая Дмитриевка с, Рабочая ул, д 13
5.2.	Дополнительные сведения о местоположении	—
6.	Иные сведения	—

**3. Пояснения к сведениям об объекте недвижимости с кадастровым номером** 64:19:140203:57 :

1.	—
----	---

**1. Сведения о характерных точках контура объекта недвижимости с кадастровым номером** 64:19:140203:59 :

Система координат		МСК-64, зона 2					Зона № <u>2</u>	
Обозначение характерных точек границ	Содержатся в Едином государственном реестре недвижимости			Определены в ходе выполнения комплексных кадастровых работ			Метод определения координат	Формулы, примененные для расчета средней квадратической погрешности определения координат характерных точек (Mt), м, с подставленными в такие формулы значениями и итоговые (вычисленные) значения Mt, м
	координаты, м		Радиус, м	координаты, м		Радиус, м		
	X	Y	R	X	Y	R		
1	2	3	4	5	6	7	8	9
н5450	—	—	—	476 682,12	2 244 650,71	—	Метод спутниковых геодезических измерений (определений)	$\sqrt{(0,08^2 + 0,06^2)} = 0,10$
н5460	—	—	—	476 685,95	2 244 654,51	—		
н5470	—	—	—	476 681,00	2 244 659,81	—		
н5480	—	—	—	476 677,06	2 244 655,96	—		
н5450	—	—	—	476 682,12	2 244 650,71	—		

**2. Сведения о характеристиках объекта недвижимости с кадастровым номером** 64:19:140203:59 :

№ п/п	Наименование характеристики	Значение характеристики
1	2	3
1.	Вид объекта недвижимости	Здание
2.	Ранее присвоенный государственный учетный номер (инвентарный) здания, сооружения, объекта незавершенного строительства	Условный номер 64-64-40/006/2010-331
3.	Кадастровый номер земельного участка (земельных участков), в границах которого (которых) расположены здание, сооружение, объект незавершенного строительства	64:19:140203:29
4.	Уникальный учетный номер кадастрового квартала, в границах которого расположены здание, сооружение, объект незавершенного строительства	64:19:140203

1	2	3
5.	Адрес здания, сооружения, объекта незавершенного строительства	—
5.1.	Сведения о местоположении здания, сооружения, объекта незавершенного строительства (при отсутствии адреса) в структурированном в соответствии с федеральной информационной адресной системой виде	412875, Российская Федерация, Саратовская область, Лысогорский р-н, Большая Дмитриевка с, Родниковая ул, д 13
5.2.	Дополнительные сведения о местоположении	—
6.	Иные сведения	—

**3. Пояснения к сведениям об объекте недвижимости с кадастровым номером 64:19:140203:59 :**

1.	—
----	---

**1. Сведения о характерных точках контура объекта недвижимости с кадастровым номером 64:19:140203:61 :**

Система координат	<u>МСК-64, зона 2</u>	Зона № <u>2</u>
-------------------	-----------------------	-----------------

Обозначение характерных точек границ	Содержатся в Едином государственном реестре недвижимости			Определены в ходе выполнения комплексных кадастровых работ			Метод определения координат	Формулы, примененные для расчета средней квадратической погрешности определения координат характерных точек (Mt), м, с подставленными в такие формулы значениями и итоговые (вычисленные) значения Mt, м
	координаты, м		Радиус, м	координаты, м		Радиус, м		
	X	Y	R	X	Y	R		
1	2	3	4	5	6	7	8	9
н6470	—	—	—	476 593,21	2 244 639,19	—	Метод спутниковых геодезических измерений (определений)	$\sqrt{(0,08^2 + 0,06^2)} = 0,10$
н6480	—	—	—	476 599,21	2 244 645,67	—		
н6490	—	—	—	476 595,60	2 244 649,48	—		
н6500	—	—	—	476 589,22	2 244 643,15	—		
н6470	—	—	—	476 593,21	2 244 639,19	—		

**2. Сведения о характеристиках объекта недвижимости с кадастровым номером 64:19:140203:61 :**

№ п/п	Наименование характеристики	Значение характеристики
1	2	3
1.	Вид объекта недвижимости	Здание

1	2	3
2.	Ранее присвоенный государственный учетный номер (инвентарный) здания, сооружения, объекта незавершенного строительства	Условный номер 64-64-40/006/2010-026
3.	Кадастровый номер земельного участка (земельных участков), в границах которого (которых) расположены здание, сооружение, объект незавершенного строительства	64:19:140203:30
4.	Уникальный учетный номер кадастрового квартала, в границах которого расположены здание, сооружение, объект незавершенного строительства	64:19:140203
5.	Адрес здания, сооружения, объекта незавершенного строительства	—
5.1.	Сведения о местоположении здания, сооружения, объекта незавершенного строительства (при отсутствии адреса) в структурированном в соответствии с федеральной информационной адресной системой виде	412875, Российская Федерация, Саратовская область, Лысогорский р-н, Большая Дмитриевка с, Родниковая ул, д 18
5.2.	Дополнительные сведения о местоположении	—
6.	Иные сведения	—

**3. Пояснения к сведениям об объекте недвижимости с кадастровым номером 64:19:140203:61 :**

1.	—
----	---

**1. Сведения о характерных точках контура объекта недвижимости с кадастровым номером 64:19:140203:63 :**

Система координат <u>МСК-64, зона 2</u>		Зона № <u>2</u>						
Обозначение характерных точек границ	Содержатся в Едином государственном реестре недвижимости		Определены в ходе выполнения комплексных кадастровых работ			Метод определения координат	Формулы, примененные для расчета средней квадратической погрешности определения координат характерных точек (Mt), м, с подставленными в такие формулы значениями и итоговые (вычисленные) значения Mt, м	
	координаты, м		координаты, м		Радиус, м			
	X	Y	X	Y	R			
1	2	3	4	5	6	7	8	9
н7170	—	—	—	476 641,55	2 244 610,10	—	Метод спутниковых геодезических измерений (определений)	$\sqrt{(0,08^2 + 0,06^2)} = 0,10$
н7180	—	—	—	476 646,03	2 244 613,84	—		
н7190	—	—	—	476 642,62	2 244 617,56	—		

1	2	3	4	5	6	7	8	9
н7200	—	—	—	476 638,19	2 244 613,76	—	Метод спутниковых геодезических измерений (определений)	$\sqrt{(0,08^2 + 0,06^2)} = 0,10$
н7170	—	—	—	476 641,55	2 244 610,10	—		

**2. Сведения о характеристиках объекта недвижимости с кадастровым номером** 64:19:140203:63 :

№ п/п	Наименование характеристики	Значение характеристики
1	2	3
1.	Вид объекта недвижимости	Здание
2.	Ранее присвоенный государственный учетный номер (инвентарный) здания, сооружения, объекта незавершенного строительства	Условный номер 64-64-35/030/2011-238
3.	Кадастровый номер земельного участка (земельных участков), в границах которого (которых) расположены здание, сооружение, объект незавершенного строительства	64:19:140203:36
4.	Уникальный учетный номер кадастрового квартала, в границах которого расположены здание, сооружение, объект незавершенного строительства	64:19:140203
5.	Адрес здания, сооружения, объекта незавершенного строительства	—
5.1.	Сведения о местоположении здания, сооружения, объекта незавершенного строительства (при отсутствии адреса) в структурированном в соответствии с федеральной информационной адресной системой виде	412875, Российская Федерация, Саратовская область, Лысогорский р-н, Большая Дмитриевка с, Родниковая ул, д 17
5.2.	Дополнительные сведения о местоположении	—
6.	Иные сведения	—

**3. Пояснения к сведениям об объекте недвижимости с кадастровым номером** 64:19:140203:63 :

1.	—
----	---

**1. Сведения о характерных точках контура объекта недвижимости с кадастровым номером** 64:19:140203:64 :

Система координат МСК-64, зона 2 Зона № 2

Обозначение характерных точек границ	Содержатся в Едином государственном реестре недвижимости		Определены в ходе выполнения комплексных кадастровых работ			Метод определения координат	Формулы, примененные для расчета средней квадратической погрешности определения координат характерных точек (Mt), м, с подставленными в такие формулы значениями и итоговые (вычисленные) значения Mt, м	
	координаты, м		Радиус, м	координаты, м				Радиус, м
	X	Y	R	X	Y			R
1	2	3	4	5	6	7	8	9
н7510	—	—	—	476 550,23	2 244 655,64	—	Метод спутниковых геодезических измерений (определений)	$\sqrt{(0,08^2 + 0,06^2)} = 0,10$
н7520	—	—	—	476 553,38	2 244 658,67	—		
н7530	—	—	—	476 553,66	2 244 658,44	—		
н7540	—	—	—	476 560,67	2 244 664,31	—		
н7550	—	—	—	476 557,59	2 244 667,68	—		
н7560	—	—	—	476 552,55	2 244 663,20	—		
н7570	—	—	—	476 550,41	2 244 665,20	—		
н7580	—	—	—	476 545,48	2 244 660,27	—		
н7510	—	—	—	476 550,23	2 244 655,64	—		

**2. Сведения о характеристиках объекта недвижимости с кадастровым номером** 64:19:140203:64 :

№ п/п	Наименование характеристики	Значение характеристики
1	2	3
1.	Вид объекта недвижимости	Здание
2.	Ранее присвоенный государственный учетный номер (инвентарный) здания, сооружения, объекта незавершенного строительства	Условный номер 64-64-40/001/2010-044

1	2	3
3.	Кадастровый номер земельного участка (земельных участков), в границах которого (которых) расположены здание, сооружение, объект незавершенного строительства	64:19:140203:25
4.	Уникальный учетный номер кадастрового квартала, в границах которого расположены здание, сооружение, объект незавершенного строительства	64:19:140203
5.	Адрес здания, сооружения, объекта незавершенного строительства	—
5.1.	Сведения о местоположении здания, сооружения, объекта незавершенного строительства (при отсутствии адреса) в структурированном в соответствии с федеральной информационной адресной системой виде	412875, Российская Федерация, Саратовская область, Лысогорский р-н, Большая Дмитриевка с, Рабочая ул, д 9
5.2.	Дополнительные сведения о местоположении	—
6.	Иные сведения	—

**3. Пояснения к сведениям об объекте недвижимости с кадастровым номером** 64:19:140203:64 :

1.	—
----	---

**1. Сведения о характерных точках контура объекта недвижимости с кадастровым номером** 64:19:140203:65 :

Система координат МСК-64, зона 2 Зона № 2

Обозначение характерных точек границ	Содержатся в Едином государственном реестре недвижимости			Определены в ходе выполнения комплексных кадастровых работ			Метод определения координат	Формулы, примененные для расчета средней квадратической погрешности определения координат характерных точек (Mt), м, с подставленными в такие формулы значениями и итоговые (вычисленные) значения Mt, м
	координаты, м		Радиус, м	координаты, м		Радиус, м		
	X	Y	R	X	Y	R		
1	2	3	4	5	6	7	8	9
н763О	—	—	—	476 465,25	2 244 432,54	—	Метод спутниковых геодезических измерений (определений)	$\sqrt{(0,08^2 + 0,06^2)} = 0,10$
н764О	—	—	—	476 465,62	2 244 432,89	—		
н765О	—	—	—	476 465,89	2 244 432,66	—		
н766О	—	—	—	476 471,42	2 244 437,82	—		

1	2	3	4	5	6	7	8	9
н7670	—	—	—	476 475,32	2 244 442,47	—	Метод спутниковых геодезических измерений (определений)	$\sqrt{(0,08^2 + 0,06^2)} = 0,10$
н7680	—	—	—	476 472,11	2 244 445,63	—		
н7690	—	—	—	476 467,75	2 244 440,81	—		
н7700	—	—	—	476 462,24	2 244 435,34	—		
н7630	—	—	—	476 465,25	2 244 432,54	—		

**2. Сведения о характеристиках объекта недвижимости с кадастровым номером** 64:19:140203:65 :

№ п/п	Наименование характеристики	Значение характеристики
1	2	3
1.	Вид объекта недвижимости	Здание
2.	Ранее присвоенный государственный учетный номер (инвентарный) здания, сооружения, объекта незавершенного строительства	Условный номер 64-64-40/010/2010-334
3.	Кадастровый номер земельного участка (земельных участков), в границах которого (которых) расположены здание, сооружение, объект незавершенного строительства	64:19:140203:33
4.	Уникальный учетный номер кадастрового квартала, в границах которого расположены здание, сооружение, объект незавершенного строительства	64:19:140203
5.	Адрес здания, сооружения, объекта незавершенного строительства	—
5.1.	Сведения о местоположении здания, сооружения, объекта незавершенного строительства (при отсутствии адреса) в структурированном в соответствии с федеральной информационной адресной системой виде	412875, Российская Федерация, Саратовская область, Лысогорский р-н, Большая Дмитриевка с, Родниковая ул, д 33
5.2.	Дополнительные сведения о местоположении	—
6.	Иные сведения	—

**3. Пояснения к сведениям об объекте недвижимости с кадастровым номером** 64:19:140203:65 :

1.	—
----	---



**1. Сведения о характерных точках контура объекта недвижимости с кадастровым номером** 64:19:140203:67 :

Система координат		МСК-64, зона 2					Зона № <u>2</u>	
Обозначение характерных точек границ	Содержатся в Едином государственном реестре недвижимости			Определены в ходе выполнения комплексных кадастровых работ			Метод определения координат	Формулы, примененные для расчета средней квадратической погрешности определения координат характерных точек (Mt), м, с подставленными в такие формулы значениями и итоговые (вычисленные) значения Mt, м
	координаты, м		Радиус, м	координаты, м		Радиус, м		
	X	Y	R	X	Y	R		
1	2	3	4	5	6	7	8	9
н8470	—	—	—	476 560,30	2 244 652,48	—	Метод спутниковых геодезических измерений (определений)	$\sqrt{(0,08^2 + 0,06^2)} = 0,10$
н8480	—	—	—	476 564,16	2 244 656,65	—		
н8490	—	—	—	476 559,66	2 244 661,12	—		
н8500	—	—	—	476 555,80	2 244 657,02	—		
н8470	—	—	—	476 560,30	2 244 652,48	—		

**2. Сведения о характеристиках объекта недвижимости с кадастровым номером** 64:19:140203:67 :

№ п/п	Наименование характеристики	Значение характеристики
1	2	3
1.	Вид объекта недвижимости	Здание
2.	Ранее присвоенный государственный учетный номер (инвентарный) здания, сооружения, объекта незавершенного строительства	Условный номер 64-64-40/001/2010-046
3.	Кадастровый номер земельного участка (земельных участков), в границах которого (которых) расположены здание, сооружение, объект незавершенного строительства	64:19:140203:25
4.	Уникальный учетный номер кадастрового квартала, в границах которого расположены здание, сооружение, объект незавершенного строительства	64:19:140203

1	2	3
5.	Адрес здания, сооружения, объекта незавершенного строительства	—
5.1.	Сведения о местоположении здания, сооружения, объекта незавершенного строительства (при отсутствии адреса) в структурированном в соответствии с федеральной информационной адресной системой виде	412875, Российская Федерация, Саратовская область, Лысогорский р-н, Большая Дмитриевка с, Рабочая ул, д 9
5.2.	Дополнительные сведения о местоположении	—
6.	Иные сведения	—

**3. Пояснения к сведениям об объекте недвижимости с кадастровым номером** 64:19:140203:67 :

1.	—
----	---

**1. Сведения о характерных точках контура объекта недвижимости с кадастровым номером** 64:19:140203:69 :

Система координат	<u>МСК-64, зона 2</u>	Зона №	<u>2</u>
-------------------	-----------------------	--------	----------

Обозначение характерных точек границ	Содержатся в Едином государственном реестре недвижимости			Определены в ходе выполнения комплексных кадастровых работ			Метод определения координат	Формулы, примененные для расчета средней квадратической погрешности определения координат характерных точек (Mt), м, с подставленными в такие формулы значениями и итоговые (вычисленные) значения Mt, м
	координаты, м		Радиус, м	координаты, м		Радиус, м		
	X	Y	R	X	Y	R		
1	2	3	4	5	6	7	8	9
н4820	—	—	—	476 557,60	2 244 670,08	—	Метод спутниковых геодезических измерений (определений)	$\sqrt{(0,08^2 + 0,06^2)} = 0,10$
н4830	—	—	—	476 561,00	2 244 674,61	—		
н4840	—	—	—	476 558,34	2 244 676,79	—		
н4850	—	—	—	476 554,87	2 244 672,17	—		
н4820	—	—	—	476 557,60	2 244 670,08	—		

**2. Сведения о характеристиках объекта недвижимости с кадастровым номером** 64:19:140203:69 :

№ п/п	Наименование характеристики	Значение характеристики
1	2	3
1.	Вид объекта недвижимости	Здание

1	2	3
2.	Ранее присвоенный государственный учетный номер (инвентарный) здания, сооружения, объекта незавершенного строительства	Условный номер 64-64-40/001/2010-043
3.	Кадастровый номер земельного участка (земельных участков), в границах которого (которых) расположены здание, сооружение, объект незавершенного строительства	64:19:140203:25
4.	Уникальный учетный номер кадастрового квартала, в границах которого расположены здание, сооружение, объект незавершенного строительства	64:19:140203
5.	Адрес здания, сооружения, объекта незавершенного строительства	—
5.1.	Сведения о местоположении здания, сооружения, объекта незавершенного строительства (при отсутствии адреса) в структурированном в соответствии с федеральной информационной адресной системой виде	412875, Российская Федерация, Саратовская область, Лысогорский р-н, Большая Дмитриевка с, Рабочая ул, д 9
5.2.	Дополнительные сведения о местоположении	—
6.	Иные сведения	—

**3. Пояснения к сведениям об объекте недвижимости с кадастровым номером 64:19:140203:69 :**

1.	—
----	---

**1. Сведения о характерных точках контура объекта недвижимости с кадастровым номером 64:19:140203:70 :**

Система координат МСК-64, зона 2 Зона № 2

Обозначение характерных точек границ	Содержатся в Едином государственном реестре недвижимости			Определены в ходе выполнения комплексных кадастровых работ			Метод определения координат	Формулы, примененные для расчета средней квадратической погрешности определения координат характерных точек (Mt), м, с подставленными в такие формулы значениями и итоговые (вычисленные) значения Mt, м
	координаты, м		Радиус, м	координаты, м		Радиус, м		
	X	Y	R	X	Y	R		
1	2	3	4	5	6	7	8	9
н9280	—	—	—	476 518,27	2 244 626,36	—	Метод спутниковых геодезических измерений (определений)	$\sqrt{(0,08^2 + 0,06^2)} = 0,10$
н9290	—	—	—	476 523,29	2 244 630,95	—		
н9300	—	—	—	476 520,35	2 244 633,97	—		

1	2	3	4	5	6	7	8	9
н9310	—	—	—	476 515,70	2 244 628,85	—	Метод спутниковых геодезических измерений (определений)	$\sqrt{(0,08^2 + 0,06^2)} = 0,10$
н9280	—	—	—	476 518,27	2 244 626,36	—		

**2. Сведения о характеристиках объекта недвижимости с кадастровым номером** 64:19:140203:70 :

№ п/п	Наименование характеристики	Значение характеристики
1	2	3
1.	Вид объекта недвижимости	Здание
2.	Ранее присвоенный государственный учетный номер (инвентарный) здания, сооружения, объекта незавершенного строительства	Условный номер 64-64-40/008/2010-046
3.	Кадастровый номер земельного участка (земельных участков), в границах которого (которых) расположены здание, сооружение, объект незавершенного строительства	64:19:140203:32
4.	Уникальный учетный номер кадастрового квартала, в границах которого расположены здание, сооружение, объект незавершенного строительства	64:19:140203
5.	Адрес здания, сооружения, объекта незавершенного строительства	—
5.1.	Сведения о местоположении здания, сооружения, объекта незавершенного строительства (при отсутствии адреса) в структурированном в соответствии с федеральной информационной адресной системой виде	412875, Российская Федерация, Саратовская область, Лысогорский р-н, Большая Дмитриевка с, Рабочая ул, д 11
5.2.	Дополнительные сведения о местоположении	—
6.	Иные сведения	—

**3. Пояснения к сведениям об объекте недвижимости с кадастровым номером** 64:19:140203:70 :

1.	—
----	---

**1. Сведения о характерных точках контура объекта недвижимости с кадастровым номером** 64:19:140203:73 :

Система координат		МСК-64, зона 2					Зона № <u>2</u>	
Обозначение характерных точек границ	Содержатся в Едином государственном реестре недвижимости			Определены в ходе выполнения комплексных кадастровых работ			Метод определения координат	Формулы, примененные для расчета средней квадратической погрешности определения координат характерных точек (Mt), м, с подставленными в такие формулы значениями и итоговые (вычисленные) значения Mt, м
	координаты, м		Радиус, м	координаты, м		Радиус, м		
	X	Y	R	X	Y	R		
1	2	3	4	5	6	7	8	9
н651О	—	—	—	476 580,71	2 244 652,44	—	Метод спутниковых геодезических измерений (определений)	$\sqrt{(0,08^2 + 0,06^2)} = 0,10$
н652О	—	—	—	476 586,65	2 244 656,87	—		
н653О	—	—	—	476 585,79	2 244 658,12	—		
н654О	—	—	—	476 579,67	2 244 653,84	—		
н651О	—	—	—	476 580,71	2 244 652,44	—		

**2. Сведения о характеристиках объекта недвижимости с кадастровым номером** 64:19:140203:73 :

№ п/п	Наименование характеристики	Значение характеристики
1	2	3
1.	Вид объекта недвижимости	Здание
2.	Ранее присвоенный государственный учетный номер (инвентарный) здания, сооружения, объекта незавершенного строительства	Условный номер 64-64-40/006/2010-027
3.	Кадастровый номер земельного участка (земельных участков), в границах которого (которых) расположены здание, сооружение, объект незавершенного строительства	64:19:140203:30
4.	Уникальный учетный номер кадастрового квартала, в границах которого расположены здание, сооружение, объект незавершенного строительства	64:19:140203

1	2	3
5.	Адрес здания, сооружения, объекта незавершенного строительства	—
5.1.	Сведения о местоположении здания, сооружения, объекта незавершенного строительства (при отсутствии адреса) в структурированном в соответствии с федеральной информационной адресной системой виде	412875, Российская Федерация, Саратовская область, Лысогорский р-н, Большая Дмитриевка с, Родниковая ул, д 18
5.2.	Дополнительные сведения о местоположении	—
6.	Иные сведения	—

**3. Пояснения к сведениям об объекте недвижимости с кадастровым номером** 64:19:140203:73 :

1.	—
----	---

**1. Сведения о характерных точках контура объекта недвижимости с кадастровым номером** 64:19:140203:74 :

Система координат	<u>МСК-64, зона 2</u>	Зона №	<u>2</u>
-------------------	-----------------------	--------	----------

Обозначение характерных точек границ	Содержатся в Едином государственном реестре недвижимости			Определены в ходе выполнения комплексных кадастровых работ			Метод определения координат	Формулы, примененные для расчета средней квадратической погрешности определения координат характерных точек (Mt), м, с подставленными в такие формулы значениями и итоговые (вычисленные) значения Mt, м
	координаты, м		Радиус, м	координаты, м		Радиус, м		
	X	Y	R	X	Y	R		
1	2	3	4	5	6	7	8	9
н5490	—	—	—	476 656,87	2 244 623,25	—	Метод спутниковых геодезических измерений (определений)	$\sqrt{(0,08^2 + 0,06^2)} = 0,10$
н5500	—	—	—	476 659,48	2 244 626,29	—		
н5510	—	—	—	476 656,66	2 244 629,09	—		
н5520	—	—	—	476 653,90	2 244 625,87	—		
н5490	—	—	—	476 656,87	2 244 623,25	—		

**2. Сведения о характеристиках объекта недвижимости с кадастровым номером** 64:19:140203:74 :

№ п/п	Наименование характеристики	Значение характеристики
1	2	3
1.	Вид объекта недвижимости	Здание

1	2	3
2.	Ранее присвоенный государственный учетный номер (инвентарный) здания, сооружения, объекта незавершенного строительства	Условный номер 64-64-35/030/2011-239
3.	Кадастровый номер земельного участка (земельных участков), в границах которого (которых) расположены здание, сооружение, объект незавершенного строительства	64:19:140203:36
4.	Уникальный учетный номер кадастрового квартала, в границах которого расположены здание, сооружение, объект незавершенного строительства	64:19:140203
5.	Адрес здания, сооружения, объекта незавершенного строительства	—
5.1.	Сведения о местоположении здания, сооружения, объекта незавершенного строительства (при отсутствии адреса) в структурированном в соответствии с федеральной информационной адресной системой виде	412875, Российская Федерация, Саратовская область, Лысогорский р-н, Большая Дмитриевка с, Родниковая ул, д 17
5.2.	Дополнительные сведения о местоположении	—
6.	Иные сведения	—

**3. Пояснения к сведениям об объекте недвижимости с кадастровым номером 64:19:140203:74 :**

1.	—
----	---

**1. Сведения о характерных точках контура объекта недвижимости с кадастровым номером 64:19:140203:75 :**

Система координат МСК-64, зона 2 Зона № 2

Обозначение характерных точек границ	Содержатся в Едином государственном реестре недвижимости			Определены в ходе выполнения комплексных кадастровых работ			Метод определения координат	Формулы, примененные для расчета средней квадратической погрешности определения координат характерных точек (Mt), м, с подставленными в такие формулы значениями и итоговые (вычисленные) значения Mt, м
	координаты, м		Радиус, м	координаты, м		Радиус, м		
	X	Y	R	X	Y	R		
1	2	3	4	5	6	7	8	9
н5530	—	—	—	476 527,96	2 244 656,02	—	Метод спутниковых геодезических измерений (определений)	$\sqrt{(0,08^2 + 0,06^2)} = 0,10$
н5540	—	—	—	476 532,27	2 244 660,64	—		
н5550	—	—	—	476 529,10	2 244 663,85	—		

1	2	3	4	5	6	7	8	9
н5560	—	—	—	476 524,56	2 244 659,27	—	Метод спутниковых геодезических измерений (определений)	$\sqrt{(0,08^2 + 0,06^2)} = 0,10$
н5530	—	—	—	476 527,96	2 244 656,02	—		

**2. Сведения о характеристиках объекта недвижимости с кадастровым номером** 64:19:140203:75 :

№ п/п	Наименование характеристики	Значение характеристики
1	2	3
1.	Вид объекта недвижимости	Здание
2.	Ранее присвоенный государственный учетный номер (инвентарный) здания, сооружения, объекта незавершенного строительства	Условный номер 64-64-40/008/2010-051
3.	Кадастровый номер земельного участка (земельных участков), в границах которого (которых) расположены здание, сооружение, объект незавершенного строительства	64:19:140203:32
4.	Уникальный учетный номер кадастрового квартала, в границах которого расположены здание, сооружение, объект незавершенного строительства	64:19:140203
5.	Адрес здания, сооружения, объекта незавершенного строительства	—
5.1.	Сведения о местоположении здания, сооружения, объекта незавершенного строительства (при отсутствии адреса) в структурированном в соответствии с федеральной информационной адресной системой виде	412875, Российская Федерация, Саратовская область, Лысогорский р-н, Большая Дмитриевка с, Рабочая ул, д 11
5.2.	Дополнительные сведения о местоположении	—
6.	Иные сведения	—

**3. Пояснения к сведениям об объекте недвижимости с кадастровым номером** 64:19:140203:75 :

1.	—
----	---



**1. Сведения о характерных точках контура объекта недвижимости с кадастровым номером** 64:19:140203:76 :

Система координат		МСК-64, зона 2					Зона № <u>2</u>	
Обозначение характерных точек границ	Содержатся в Едином государственном реестре недвижимости			Определены в ходе выполнения комплексных кадастровых работ			Метод определения координат	Формулы, примененные для расчета средней квадратической погрешности определения координат характерных точек (Mt), м, с подставленными в такие формулы значениями и итоговые (вычисленные) значения Mt, м
	координаты, м		Радиус, м	координаты, м		Радиус, м		
	X	Y	R	X	Y	R		
1	2	3	4	5	6	7	8	9
н7750	—	—	—	476 555,54	2 244 670,09	—	Метод спутниковых геодезических измерений (определений)	$\sqrt{(0,08^2 + 0,06^2)} = 0,10$
н7760	—	—	—	476 553,78	2 244 672,25	—		
н7770	—	—	—	476 551,75	2 244 670,23	—		
н7780	—	—	—	476 553,25	2 244 668,27	—		
н7750	—	—	—	476 555,54	2 244 670,09	—		

**2. Сведения о характеристиках объекта недвижимости с кадастровым номером** 64:19:140203:76 :

№ п/п	Наименование характеристики	Значение характеристики
1	2	3
1.	Вид объекта недвижимости	Здание
2.	Ранее присвоенный государственный учетный номер (инвентарный) здания, сооружения, объекта незавершенного строительства	Условный номер 64-64-40/001/2010-041
3.	Кадастровый номер земельного участка (земельных участков), в границах которого (которых) расположены здание, сооружение, объект незавершенного строительства	64:19:140203:25
4.	Уникальный учетный номер кадастрового квартала, в границах которого расположены здание, сооружение, объект незавершенного строительства	64:19:140203

1	2	3
5.	Адрес здания, сооружения, объекта незавершенного строительства	—
5.1.	Сведения о местоположении здания, сооружения, объекта незавершенного строительства (при отсутствии адреса) в структурированном в соответствии с федеральной информационной адресной системой виде	412875, Российская Федерация, Саратовская область, Лысогорский р-н, Большая Дмитриевка с, Рабочая ул, д 9
5.2.	Дополнительные сведения о местоположении	—
6.	Иные сведения	—

**3. Пояснения к сведениям об объекте недвижимости с кадастровым номером** 64:19:140203:76 :

1.	—
----	---

**1. Сведения о характерных точках контура объекта недвижимости с кадастровым номером** 64:19:140203:77 :

Система координат	<u>МСК-64, зона 2</u>	Зона №	<u>2</u>
-------------------	-----------------------	--------	----------

Обозначение характерных точек границ	Содержатся в Едином государственном реестре недвижимости			Определены в ходе выполнения комплексных кадастровых работ			Метод определения координат	Формулы, примененные для расчета средней квадратической погрешности определения координат характерных точек (Mt), м, с подставленными в такие формулы значениями и итоговые (вычисленные) значения Mt, м
	координаты, м		Радиус, м	координаты, м		Радиус, м		
	X	Y	R	X	Y	R		
1	2	3	4	5	6	7	8	9
н779О	—	—	—	476 494,22	2 244 680,91	—	Метод спутниковых геодезических измерений (определений)	$\sqrt{(0,08^2 + 0,06^2)} = 0,10$
н780О	—	—	—	476 498,95	2 244 684,94	—		
н781О	—	—	—	476 496,07	2 244 688,26	—		
н782О	—	—	—	476 491,34	2 244 684,21	—		
н779О	—	—	—	476 494,22	2 244 680,91	—		

**2. Сведения о характеристиках объекта недвижимости с кадастровым номером** 64:19:140203:77 :

№ п/п	Наименование характеристики	Значение характеристики
1	2	3
1.	Вид объекта недвижимости	Здание

1	2	3
2.	Ранее присвоенный государственный учетный номер (инвентарный) здания, сооружения, объекта незавершенного строительства	Условный номер 64-64-40/006/2010-056
3.	Кадастровый номер земельного участка (земельных участков), в границах которого (которых) расположены здание, сооружение, объект незавершенного строительства	64:19:140203:31
4.	Уникальный учетный номер кадастрового квартала, в границах которого расположены здание, сооружение, объект незавершенного строительства	64:19:140203
5.	Адрес здания, сооружения, объекта незавершенного строительства	—
5.1.	Сведения о местоположении здания, сооружения, объекта незавершенного строительства (при отсутствии адреса) в структурированном в соответствии с федеральной информационной адресной системой виде	412875, Российская Федерация, Саратовская область, Лысогорский р-н, Большая Дмитриевка с, Рабочая ул, д 10/1
5.2.	Дополнительные сведения о местоположении	—
6.	Иные сведения	—

**3. Пояснения к сведениям об объекте недвижимости с кадастровым номером 64:19:140203:77 :**

1.	—
----	---

**1. Сведения о характерных точках контура объекта недвижимости с кадастровым номером 64:19:140203:78 :**

Система координат <u>МСК-64, зона 2</u>		Зона № <u>2</u>						
Обозначение характерных точек границ	Содержатся в Едином государственном реестре недвижимости		Определены в ходе выполнения комплексных кадастровых работ			Метод определения координат	Формулы, примененные для расчета средней квадратической погрешности определения координат характерных точек (Mt), м, с подставленными в такие формулы значениями и итоговые (вычисленные) значения Mt, м	
	координаты, м		координаты, м		Радиус, м			
	X	Y	X	Y	R			
1	2	3	4	5	6	7	8	9
н7250	—	—	—	476 502,65	2 244 681,57	—	Метод спутниковых геодезических измерений (определений)	$\sqrt{(0,08^2 + 0,06^2)} = 0,10$
н7260	—	—	—	476 506,41	2 244 685,30	—		
н7270	—	—	—	476 503,08	2 244 689,50	—		

1	2	3	4	5	6	7	8	9
н7280	—	—	—	476 498,98	2 244 685,43	—	Метод спутниковых геодезических измерений (определений)	$\sqrt{(0,08^2 + 0,06^2)} = 0,10$
н7250	—	—	—	476 502,65	2 244 681,57	—		

**2. Сведения о характеристиках объекта недвижимости с кадастровым номером** 64:19:140203:78 :

№ п/п	Наименование характеристики	Значение характеристики
1	2	3
1.	Вид объекта недвижимости	Здание
2.	Ранее присвоенный государственный учетный номер (инвентарный) здания, сооружения, объекта незавершенного строительства	Условный номер 64-64-40/006/2010-054
3.	Кадастровый номер земельного участка (земельных участков), в границах которого (которых) расположены здание, сооружение, объект незавершенного строительства	64:19:140203:31
4.	Уникальный учетный номер кадастрового квартала, в границах которого расположены здание, сооружение, объект незавершенного строительства	64:19:140203
5.	Адрес здания, сооружения, объекта незавершенного строительства	—
5.1.	Сведения о местоположении здания, сооружения, объекта незавершенного строительства (при отсутствии адреса) в структурированном в соответствии с федеральной информационной адресной системой виде	412875, Российская Федерация, Саратовская область, Лысогорский р-н, Большая Дмитриевка с, Рабочая ул, д 10/1
5.2.	Дополнительные сведения о местоположении	—
6.	Иные сведения	—

**3. Пояснения к сведениям об объекте недвижимости с кадастровым номером** 64:19:140203:78 :

1.	—
----	---

**1. Сведения о характерных точках контура объекта недвижимости с кадастровым номером** 64:19:140203:79 :

Система координат		МСК-64, зона 2					Зона № <u>2</u>	
Обозначение характерных точек границ	Содержатся в Едином государственном реестре недвижимости			Определены в ходе выполнения комплексных кадастровых работ			Метод определения координат	Формулы, примененные для расчета средней квадратической погрешности определения координат характерных точек (Mt), м, с подставленными в такие формулы значениями и итоговые (вычисленные) значения Mt, м
	координаты, м		Радиус, м	координаты, м		Радиус, м		
	X	Y	R	X	Y	R		
1	2	3	4	5	6	7	8	9
н733О	—	—	—	476 708,85	2 244 768,99	—	Метод спутниковых геодезических измерений (определений)	$\sqrt{(0,08^2 + 0,06^2)} = 0,10$
н734О	—	—	—	476 712,60	2 244 772,36	—		
н735О	—	—	—	476 710,23	2 244 775,10	—		
н736О	—	—	—	476 706,39	2 244 771,87	—		
н733О	—	—	—	476 708,85	2 244 768,99	—		
н733О	—	—	—	476 708,85	2 244 768,99	—		

**2. Сведения о характеристиках объекта недвижимости с кадастровым номером** 64:19:140203:79 :

№ п/п	Наименование характеристики	Значение характеристики
1	2	3
1.	Вид объекта недвижимости	Здание
2.	Ранее присвоенный государственный учетный номер (инвентарный) здания, сооружения, объекта незавершенного строительства	Условный номер 64-64-40/032/2009-003
3.	Кадастровый номер земельного участка (земельных участков), в границах которого (которых) расположены здание, сооружение, объект незавершенного строительства	64:19:140203:27
4.	Уникальный учетный номер кадастрового квартала, в границах которого расположены здание, сооружение, объект незавершенного строительства	64:19:140203

1	2	3
5.	Адрес здания, сооружения, объекта незавершенного строительства	—
5.1.	Сведения о местоположении здания, сооружения, объекта незавершенного строительства (при отсутствии адреса) в структурированном в соответствии с федеральной информационной адресной системой виде	412875, Российская Федерация, Саратовская область, Лысогорский р-н, Большая Дмитриевка с, Родниковая ул, д 6
5.2.	Дополнительные сведения о местоположении	—
6.	Иные сведения	—

**3. Пояснения к сведениям об объекте недвижимости с кадастровым номером** 64:19:140203:79 :

1.	—
----	---

**1. Сведения о характерных точках контура объекта недвижимости с кадастровым номером** 64:19:140203:81 :

Система координат	<u>МСК-64, зона 2</u>	Зона №	<u>2</u>
-------------------	-----------------------	--------	----------

Обозначение характерных точек границ	Содержатся в Едином государственном реестре недвижимости			Определены в ходе выполнения комплексных кадастровых работ			Метод определения координат	Формулы, примененные для расчета средней квадратической погрешности определения координат характерных точек (Mt), м, с подставленными в такие формулы значениями и итоговые (вычисленные) значения Mt, м
	координаты, м		Радиус, м	координаты, м		Радиус, м		
	X	Y	R	X	Y	R		
1	2	3	4	5	6	7	8	9
н1004О	—	—	—	476 703,92	2 244 786,08	—	Метод спутниковых геодезических измерений (определений)	$\sqrt{(0,08^2 + 0,06^2)} = 0,10$
н1005О	—	—	—	476 700,38	2 244 789,87	—		
н1006О	—	—	—	476 697,71	2 244 787,10	—		
н1007О	—	—	—	476 701,42	2 244 783,30	—		
н1004О	—	—	—	476 703,92	2 244 786,08	—		

**2. Сведения о характеристиках объекта недвижимости с кадастровым номером** 64:19:140203:81 :

№ п/п	Наименование характеристики	Значение характеристики
1	2	3
1.	Вид объекта недвижимости	Здание

1	2	3
2.	Ранее присвоенный государственный учетный номер (инвентарный) здания, сооружения, объекта незавершенного строительства	Условный номер 64-64-40/032/2009-002
3.	Кадастровый номер земельного участка (земельных участков), в границах которого (которых) расположены здание, сооружение, объект незавершенного строительства	64:19:140203:27
4.	Уникальный учетный номер кадастрового квартала, в границах которого расположены здание, сооружение, объект незавершенного строительства	64:19:140203
5.	Адрес здания, сооружения, объекта незавершенного строительства	—
5.1.	Сведения о местоположении здания, сооружения, объекта незавершенного строительства (при отсутствии адреса) в структурированном в соответствии с федеральной информационной адресной системой виде	412875, Российская Федерация, Саратовская область, Лысогорский р-н, Большая Дмитриевка с, Родниковая ул, д 6
5.2.	Дополнительные сведения о местоположении	—
6.	Иные сведения	—

**3. Пояснения к сведениям об объекте недвижимости с кадастровым номером 64:19:140203:81 :**

1.	—
----	---

**1. Сведения о характерных точках контура объекта недвижимости с кадастровым номером 64:19:140203:87 :**

Система координат <u>МСК-64, зона 2</u>		Зона № <u>2</u>						
Обозначение характерных точек границ	Содержатся в Едином государственном реестре недвижимости		Определены в ходе выполнения комплексных кадастровых работ			Метод определения координат	Формулы, примененные для расчета средней квадратической погрешности определения координат характерных точек (Mt), м, с подставленными в такие формулы значениями и итоговые (вычисленные) значения Mt, м	
	координаты, м		координаты, м		Радиус, м			
	X	Y	X	Y	R			
1	2	3	4	5	6	7	8	9
н5570	—	—	—	476 401,18	2 244 566,48	—	Метод спутниковых геодезических измерений (определений)	$\sqrt{(0,08^2 + 0,06^2)} = 0,10$
н5580	—	—	—	476 403,79	2 244 569,14	—		
н5590	—	—	—	476 397,69	2 244 575,32	—		

1	2	3	4	5	6	7	8	9
н5600	—	—	—	476 395,04	2 244 572,59	—	Метод спутниковых геодезических измерений (определений)	$\sqrt{(0,08^2 + 0,06^2)} = 0,10$
н5570	—	—	—	476 401,18	2 244 566,48	—		

**2. Сведения о характеристиках объекта недвижимости с кадастровым номером** 64:19:140203:87 :

№ п/п	Наименование характеристики	Значение характеристики
1	2	3
1.	Вид объекта недвижимости	Здание
2.	Ранее присвоенный государственный учетный номер (инвентарный) здания, сооружения, объекта незавершенного строительства	Инвентарный номер нет, Условный номер 64-64-40/026/2009-103
3.	Кадастровый номер земельного участка (земельных участков), в границах которого (которых) расположены здание, сооружение, объект незавершенного строительства	64:19:140203:24
4.	Уникальный учетный номер кадастрового квартала, в границах которого расположены здание, сооружение, объект незавершенного строительства	64:19:140203
5.	Адрес здания, сооружения, объекта незавершенного строительства	—
5.1.	Сведения о местоположении здания, сооружения, объекта незавершенного строительства (при отсутствии адреса) в структурированном в соответствии с федеральной информационной адресной системой виде	412875, Российская Федерация, Саратовская область, Лысогорский р-н, Большая Дмитриевка с, Рабочая ул, д 14
5.2.	Дополнительные сведения о местоположении	—
6.	Иные сведения	—

**3. Пояснения к сведениям об объекте недвижимости с кадастровым номером** 64:19:140203:87 :

1.	—
----	---



**1. Сведения о характерных точках контура объекта недвижимости с кадастровым номером** 64:19:140203:88 :

Система координат		МСК-64, зона 2					Зона № <u>2</u>	
Обозначение характерных точек границ	Содержатся в Едином государственном реестре недвижимости			Определены в ходе выполнения комплексных кадастровых работ			Метод определения координат	Формулы, примененные для расчета средней квадратической погрешности определения координат характерных точек (Mt), м, с подставленными в такие формулы значениями и итоговые (вычисленные) значения Mt, м
	координаты, м		Радиус, м	координаты, м		Радиус, м		
	X	Y	R	X	Y	R		
1	2	3	4	5	6	7	8	9
н561О	—	—	—	476 707,21	2 244 778,86	—	Метод спутниковых геодезических измерений (определений)	$\sqrt{(0,08^2 + 0,06^2)} = 0,10$
н562О	—	—	—	476 704,60	2 244 782,30	—		
н563О	—	—	—	476 700,55	2 244 778,75	—		
н564О	—	—	—	476 703,27	2 244 775,47	—		
н561О	—	—	—	476 707,21	2 244 778,86	—		

**2. Сведения о характеристиках объекта недвижимости с кадастровым номером** 64:19:140203:88 :

№ п/п	Наименование характеристики	Значение характеристики
1	2	3
1.	Вид объекта недвижимости	Здание
2.	Ранее присвоенный государственный учетный номер (инвентарный) здания, сооружения, объекта незавершенного строительства	Условный номер 64-64-40/032/2009-001
3.	Кадастровый номер земельного участка (земельных участков), в границах которого (которых) расположены здание, сооружение, объект незавершенного строительства	64:19:140203:27
4.	Уникальный учетный номер кадастрового квартала, в границах которого расположены здание, сооружение, объект незавершенного строительства	64:19:140203

1	2	3
5.	Адрес здания, сооружения, объекта незавершенного строительства	—
5.1.	Сведения о местоположении здания, сооружения, объекта незавершенного строительства (при отсутствии адреса) в структурированном в соответствии с федеральной информационной адресной системой виде	412875, Российская Федерация, Саратовская область, Лысогорский р-н, Большая Дмитриевка с, Родниковая ул, д 6
5.2.	Дополнительные сведения о местоположении	—
6.	Иные сведения	—

**3. Пояснения к сведениям об объекте недвижимости с кадастровым номером** 64:19:140203:88 :

1.	—
----	---

**1. Сведения о характерных точках контура объекта недвижимости с кадастровым номером** 64:19:140203:92 :

Система координат	<u>МСК-64, зона 2</u>	Зона №	<u>2</u>
-------------------	-----------------------	--------	----------

Обозначение характерных точек границ	Содержатся в Едином государственном реестре недвижимости			Определены в ходе выполнения комплексных кадастровых работ			Метод определения координат	Формулы, примененные для расчета средней квадратической погрешности определения координат характерных точек (Mt), м, с подставленными в такие формулы значениями и итоговые (вычисленные) значения Mt, м
	координаты, м		Радиус, м	координаты, м		Радиус, м		
	X	Y	R	X	Y	R		
1	2	3	4	5	6	7	8	9
н741О	—	—	—	476 564,71	2 244 631,00	—	Метод спутниковых геодезических измерений (определений)	$\sqrt{(0,08^2 + 0,06^2)} = 0,10$
н742О	—	—	—	476 557,75	2 244 638,09	—		
н743О	—	—	—	476 556,32	2 244 636,51	—		
н744О	—	—	—	476 556,03	2 244 636,77	—		
н745О	—	—	—	476 554,66	2 244 635,36	—		
н746О	—	—	—	476 562,23	2 244 628,32	—		
н741О	—	—	—	476 564,71	2 244 631,00	—		

**2. Сведения о характеристиках объекта недвижимости с кадастровым номером** 64:19:140203:92 :

№ п/п	Наименование характеристики	Значение характеристики
1	2	3
1.	Вид объекта недвижимости	Здание
2.	Ранее присвоенный государственный учетный номер (инвентарный) здания, сооружения, объекта незавершенного строительства	Условный номер 64-64-40/034/2009-144
3.	Кадастровый номер земельного участка (земельных участков), в границах которого (которых) расположены здание, сооружение, объект незавершенного строительства	64:19:140203:16
4.	Уникальный учетный номер кадастрового квартала, в границах которого расположены здание, сооружение, объект незавершенного строительства	64:19:140203
5.	Адрес здания, сооружения, объекта незавершенного строительства	—
5.1.	Сведения о местоположении здания, сооружения, объекта незавершенного строительства (при отсутствии адреса) в структурированном в соответствии с федеральной информационной адресной системой виде	412875, Российская Федерация, Саратовская область, Лысогорский р-н, Большая Дмитриевка с, Родниковая ул, д 20/2
5.2.	Дополнительные сведения о местоположении	—
6.	Иные сведения	—

**3. Пояснения к сведениям об объекте недвижимости с кадастровым номером** 64:19:140203:92 :

1.	—
----	---

**1. Сведения о характерных точках контура объекта недвижимости с кадастровым номером** 64:19:140203:94 :

Система координат		<u>МСК-64, зона 2</u>					Зона № <u>2</u>	
Обозначение характерных точек границ	Содержатся в Едином государственном реестре недвижимости			Определены в ходе выполнения комплексных кадастровых работ			Метод определения координат	Формулы, примененные для расчета средней квадратической погрешности определения координат характерных точек (Mt), м, с подставленными в такие формулы значениями и итоговые (вычисленные) значения Mt, м
	координаты, м		Радиус, м	координаты, м		Радиус, м		
	X	Y	R	X	Y	R		
1	2	3	4	5	6	7	8	9
н9320	—	—	—	476 479,73	2 244 674,86	—	Метод спутниковых геодезических измерений (определений)	$\sqrt{(0,08^2 + 0,06^2)} = 0,10$

1	2	3	4	5	6	7	8	9
н9330	—	—	—	476 482,76	2 244 678,08	—	Метод спутниковых геодезических измерений (определений)	$\sqrt{(0,08^2 + 0,06^2)} = 0,10$
н9340	—	—	476 480,26	2 244 680,92	—			
н9350	—	—	476 476,94	2 244 677,69	—			
н9320	—	—	476 479,73	2 244 674,86	—			

**2. Сведения о характеристиках объекта недвижимости с кадастровым номером** 64:19:140203:94 :

№ п/п	Наименование характеристики	Значение характеристики
1	2	3
1.	Вид объекта недвижимости	Здание
2.	Ранее присвоенный государственный учетный номер (инвентарный) здания, сооружения, объекта незавершенного строительства	Условный номер 64-64-40/016/2009-517
3.	Кадастровый номер земельного участка (земельных участков), в границах которого (которых) расположены здание, сооружение, объект незавершенного строительства	64:19:140203:20
4.	Уникальный учетный номер кадастрового квартала, в границах которого расположены здание, сооружение, объект незавершенного строительства	64:19:140203
5.	Адрес здания, сооружения, объекта незавершенного строительства	—
5.1.	Сведения о местоположении здания, сооружения, объекта незавершенного строительства (при отсутствии адреса) в структурированном в соответствии с федеральной информационной адресной системой виде	412875, Российская Федерация, Саратовская область, Лысогорский р-н, Большая Дмитриевка с, Рабочая ул, д 10/2
5.2.	Дополнительные сведения о местоположении	—
6.	Иные сведения	—

**3. Пояснения к сведениям об объекте недвижимости с кадастровым номером** 64:19:140203:94 :

1.	—
----	---

**1. Сведения о характерных точках контура объекта недвижимости с кадастровым номером** 64:19:140203:97 :

Система координат		МСК-64, зона 2					Зона № <u>2</u>	
Обозначение характерных точек границ	Содержатся в Едином государственном реестре недвижимости			Определены в ходе выполнения комплексных кадастровых работ			Метод определения координат	Формулы, примененные для расчета средней квадратической погрешности определения координат характерных точек (Mt), м, с подставленными в такие формулы значениями и итоговые (вычисленные) значения Mt, м
	координаты, м		Радиус, м	координаты, м		Радиус, м		
	X	Y	R	X	Y	R		
1	2	3	4	5	6	7	8	9
н9360	—	—	—	476 575,50	2 244 647,32	—	Метод спутниковых геодезических измерений (определений)	$\sqrt{(0,08^2 + 0,06^2)} = 0,10$
н9370	—	—	—	476 577,66	2 244 650,26	—		
н9380	—	—	—	476 574,63	2 244 652,46	—		
н9390	—	—	—	476 572,42	2 244 649,97	—		
н9360	—	—	—	476 575,50	2 244 647,32	—		
н9360	—	—	—	476 575,50	2 244 647,32	—		

**2. Сведения о характеристиках объекта недвижимости с кадастровым номером** 64:19:140203:97 :

№ п/п	Наименование характеристики	Значение характеристики
1	2	3
1.	Вид объекта недвижимости	Здание
2.	Ранее присвоенный государственный учетный номер (инвентарный) здания, сооружения, объекта незавершенного строительства	Условный номер 64-64-40/006/2010-023
3.	Кадастровый номер земельного участка (земельных участков), в границах которого (которых) расположены здание, сооружение, объект незавершенного строительства	64:19:140203:30
4.	Уникальный учетный номер кадастрового квартала, в границах которого расположены здание, сооружение, объект незавершенного строительства	64:19:140203

1	2	3
5.	Адрес здания, сооружения, объекта незавершенного строительства	—
5.1.	Сведения о местоположении здания, сооружения, объекта незавершенного строительства (при отсутствии адреса) в структурированном в соответствии с федеральной информационной адресной системой виде	412875, Российская Федерация, Саратовская область, Лысогорский р-н, Большая Дмитриевка с, Родниковая ул, д 18
5.2.	Дополнительные сведения о местоположении	—
6.	Иные сведения	—

**3. Пояснения к сведениям об объекте недвижимости с кадастровым номером** 64:19:140203:97 :

1.	—
----	---

**1. Сведения о характерных точках контура объекта недвижимости с кадастровым номером** 64:19:140203:98 :

Система координат	<u>МСК-64, зона 2</u>	Зона №	<u>2</u>
-------------------	-----------------------	--------	----------

Обозначение характерных точек границ	Содержатся в Едином государственном реестре недвижимости			Определены в ходе выполнения комплексных кадастровых работ			Метод определения координат	Формулы, примененные для расчета средней квадратической погрешности определения координат характерных точек (Mt), м, с подставленными в такие формулы значениями и итоговые (вычисленные) значения Mt, м
	координаты, м		Радиус, м	координаты, м		Радиус, м		
	X	Y	R	X	Y	R		
1	2	3	4	5	6	7	8	9
н787О	—	—	—	476 584,74	2 244 658,42	—	Метод спутниковых геодезических измерений (определений)	$\sqrt{(0,08^2 + 0,06^2)} = 0,10$
н788О	—	—	—	476 587,62	2 244 660,98	—		
н789О	—	—	—	476 585,13	2 244 663,83	—		
н790О	—	—	—	476 581,44	2 244 660,44	—		
н791О	—	—	—	476 583,18	2 244 658,45	—		
н792О	—	—	—	476 583,98	2 244 659,19	—		
н787О	—	—	—	476 584,74	2 244 658,42	—		

**2. Сведения о характеристиках объекта недвижимости с кадастровым номером** 64:19:140203:98 :

№ п/п	Наименование характеристики	Значение характеристики
1	2	3
1.	Вид объекта недвижимости	Здание
2.	Ранее присвоенный государственный учетный номер (инвентарный) здания, сооружения, объекта незавершенного строительства	Условный номер 64-64-40/006/2010-025
3.	Кадастровый номер земельного участка (земельных участков), в границах которого (которых) расположены здание, сооружение, объект незавершенного строительства	64:19:140203:30
4.	Уникальный учетный номер кадастрового квартала, в границах которого расположены здание, сооружение, объект незавершенного строительства	64:19:140203
5.	Адрес здания, сооружения, объекта незавершенного строительства	—
5.1.	Сведения о местоположении здания, сооружения, объекта незавершенного строительства (при отсутствии адреса) в структурированном в соответствии с федеральной информационной адресной системой виде	412875, Российская Федерация, Саратовская область, Лысогорский р-н, Большая Дмитриевка с, Родниковая ул, д 18
5.2.	Дополнительные сведения о местоположении	—
6.	Иные сведения	—

**3. Пояснения к сведениям об объекте недвижимости с кадастровым номером** 64:19:140203:98 :

1.	—
----	---

**1. Сведения о характерных точках контура объекта недвижимости с кадастровым номером** 64:19:140203:99 :

Система координат		<u>МСК-64, зона 2</u>					Зона № <u>2</u>	
Обозначение характерных точек границ	Содержатся в Едином государственном реестре недвижимости			Определены в ходе выполнения комплексных кадастровых работ			Метод определения координат	Формулы, примененные для расчета средней квадратической погрешности определения координат характерных точек (Mt), м, с подставленными в такие формулы значениями и итоговые (вычисленные) значения Mt, м
	координаты, м		Радиус, м	координаты, м		Радиус, м		
	X	Y	R	X	Y	R		
1	2	3	4	5	6	7	8	9
н793О	—	—	—	476 601,22	2 244 638,06	—	Метод спутниковых геодезических измерений (определений)	$\sqrt{(0,08^2 + 0,06^2)} = 0,10$

1	2	3	4	5	6	7	8	9
н7940	—	—	—	476 603,63	2 244 640,59	—	Метод спутниковых геодезических измерений (определений)	$\sqrt{(0,08^2 + 0,06^2)} = 0,10$
н7950	—	—	—	476 599,75	2 244 644,17	—		
н7960	—	—	—	476 597,48	2 244 641,73	—		
н7930	—	—	—	476 601,22	2 244 638,06	—		

**2. Сведения о характеристиках объекта недвижимости с кадастровым номером** 64:19:140203:99 :

№ п/п	Наименование характеристики	Значение характеристики
1	2	3
1.	Вид объекта недвижимости	Здание
2.	Ранее присвоенный государственный учетный номер (инвентарный) здания, сооружения, объекта незавершенного строительства	Условный номер 64-64-40/006/2010-022
3.	Кадастровый номер земельного участка (земельных участков), в границах которого (которых) расположены здание, сооружение, объект незавершенного строительства	64:19:140203:30
4.	Уникальный учетный номер кадастрового квартала, в границах которого расположены здание, сооружение, объект незавершенного строительства	64:19:140203
5.	Адрес здания, сооружения, объекта незавершенного строительства	—
5.1.	Сведения о местоположении здания, сооружения, объекта незавершенного строительства (при отсутствии адреса) в структурированном в соответствии с федеральной информационной адресной системой виде	412875, Российская Федерация, Саратовская область, Лысогорский р-н, Большая Дмитриевка с, Родниковая ул, д 18
5.2.	Дополнительные сведения о местоположении	—
6.	Иные сведения	—

**3. Пояснения к сведениям об объекте недвижимости с кадастровым номером** 64:19:140203:99 :

1.	—
----	---



**1. Сведения о характерных точках контура объекта недвижимости с кадастровым номером** 64:19:140203:101 :

Система координат		МСК-64, зона 2					Зона № <u>2</u>	
Обозначение характерных точек границ	Содержатся в Едином государственном реестре недвижимости			Определены в ходе выполнения комплексных кадастровых работ			Метод определения координат	Формулы, примененные для расчета средней квадратической погрешности определения координат характерных точек (Mt), м, с подставленными в такие формулы значениями и итоговые (вычисленные) значения Mt, м
	координаты, м		Радиус, м	координаты, м		Радиус, м		
	X	Y	R	X	Y	R		
1	2	3	4	5	6	7	8	9
н7290	—	—	—	476 499,15	2 244 586,81	—	Метод спутниковых геодезических измерений (определений)	$\sqrt{(0,08^2 + 0,06^2)} = 0,10$
н7300	—	—	—	476 502,14	2 244 589,79	—		
н7310	—	—	—	476 498,70	2 244 593,31	—		
н7320	—	—	—	476 495,81	2 244 590,12	—		
н7290	—	—	—	476 499,15	2 244 586,81	—		

**2. Сведения о характеристиках объекта недвижимости с кадастровым номером** 64:19:140203:101 :

№ п/п	Наименование характеристики	Значение характеристики
1	2	3
1.	Вид объекта недвижимости	Здание
2.	Ранее присвоенный государственный учетный номер (инвентарный) здания, сооружения, объекта незавершенного строительства	Условный номер 64-64-35/020/2011-019
3.	Кадастровый номер земельного участка (земельных участков), в границах которого (которых) расположены здание, сооружение, объект незавершенного строительства	64:19:140203:37
4.	Уникальный учетный номер кадастрового квартала, в границах которого расположены здание, сооружение, объект незавершенного строительства	64:19:140203

1	2	3
5.	Адрес здания, сооружения, объекта незавершенного строительства	—
5.1.	Сведения о местоположении здания, сооружения, объекта незавершенного строительства (при отсутствии адреса) в структурированном в соответствии с федеральной информационной адресной системой виде	412875, Российская Федерация, Саратовская область, Лысогорский р-н, Большая Дмитриевка с, Рабочая ул, д 13
5.2.	Дополнительные сведения о местоположении	—
6.	Иные сведения	—

**3. Пояснения к сведениям об объекте недвижимости с кадастровым номером** 64:19:140203:101 :

1.	—
----	---

**1. Сведения о характерных точках контура объекта недвижимости с кадастровым номером** 64:19:140203:104 :

Система координат	<u>МСК-64, зона 2</u>	Зона №	<u>2</u>
-------------------	-----------------------	--------	----------

Обозначение характерных точек границ	Содержатся в Едином государственном реестре недвижимости			Определены в ходе выполнения комплексных кадастровых работ			Метод определения координат	Формулы, примененные для расчета средней квадратической погрешности определения координат характерных точек (Mt), м, с подставленными в такие формулы значениями и итоговые (вычисленные) значения Mt, м
	координаты, м		Радиус, м	координаты, м		Радиус, м		
	X	Y	R	X	Y	R		
1	2	3	4	5	6	7	8	9
н8430	—	—	—	476 709,07	2 244 775,94	—	Метод спутниковых геодезических измерений (определений)	$\sqrt{(0,08^2 + 0,06^2)} = 0,10$
н8440	—	—	—	476 707,22	2 244 778,42	—		
н8450	—	—	—	476 703,05	2 244 775,02	—		
н8460	—	—	—	476 704,75	2 244 772,65	—		
н8430	—	—	—	476 709,07	2 244 775,94	—		

**2. Сведения о характеристиках объекта недвижимости с кадастровым номером** 64:19:140203:104 :

№ п/п	Наименование характеристики	Значение характеристики
1	2	3
1.	Вид объекта недвижимости	Здание

1	2	3
2.	Ранее присвоенный государственный учетный номер (инвентарный) здания, сооружения, объекта незавершенного строительства	Условный номер 64-64-40/032/2009-004
3.	Кадастровый номер земельного участка (земельных участков), в границах которого (которых) расположены здание, сооружение, объект незавершенного строительства	64:19:140203:27
4.	Уникальный учетный номер кадастрового квартала, в границах которого расположены здание, сооружение, объект незавершенного строительства	64:19:140203
5.	Адрес здания, сооружения, объекта незавершенного строительства	—
5.1.	Сведения о местоположении здания, сооружения, объекта незавершенного строительства (при отсутствии адреса) в структурированном в соответствии с федеральной информационной адресной системой виде	412875, Российская Федерация, Саратовская область, Лысогорский р-н, Большая Дмитриевка с, Родниковая ул, д 6
5.2.	Дополнительные сведения о местоположении	—
6.	Иные сведения	—

**3. Пояснения к сведениям об объекте недвижимости с кадастровым номером 64:19:140203:104 :**

1.	—
----	---

**1. Сведения о характерных точках контура объекта недвижимости с кадастровым номером 64:19:140203:105 :**

Система координат <u>МСК-64, зона 2</u>		Зона № <u>2</u>						
Обозначение характерных точек границ	Содержатся в Едином государственном реестре недвижимости		Определены в ходе выполнения комплексных кадастровых работ			Метод определения координат	Формулы, примененные для расчета средней квадратической погрешности определения координат характерных точек (Mt), м, с подставленными в такие формулы значениями и итоговые (вычисленные) значения Mt, м	
	координаты, м		координаты, м		Радиус, м			
	X	Y	X	Y	R			
1	2	3	4	5	6	7	8	9
н9920	—	—	—	476 509,23	2 244 595,49	—	Метод спутниковых геодезических измерений (определений)	$\sqrt{(0,08^2 + 0,06^2)} = 0,10$
н9930	—	—	—	476 512,63	2 244 599,10	—		
н9940	—	—	—	476 503,97	2 244 608,27	—		

1	2	3	4	5	6	7	8	9
н9950	—	—	—	476 500,39	2 244 604,98	—	Метод спутниковых геодезических измерений (определений)	$\sqrt{(0,08^2 + 0,06^2)} = 0,10$
н9920	—	—	—	476 509,23	2 244 595,49	—		

**2. Сведения о характеристиках объекта недвижимости с кадастровым номером** 64:19:140203:105 :

№ п/п	Наименование характеристики	Значение характеристики
1	2	3
1.	Вид объекта недвижимости	Здание
2.	Ранее присвоенный государственный учетный номер (инвентарный) здания, сооружения, объекта незавершенного строительства	Условный номер 64-64-35/020/2011-018
3.	Кадастровый номер земельного участка (земельных участков), в границах которого (которых) расположены здание, сооружение, объект незавершенного строительства	64:19:140203:37
4.	Уникальный учетный номер кадастрового квартала, в границах которого расположены здание, сооружение, объект незавершенного строительства	64:19:140203
5.	Адрес здания, сооружения, объекта незавершенного строительства	—
5.1.	Сведения о местоположении здания, сооружения, объекта незавершенного строительства (при отсутствии адреса) в структурированном в соответствии с федеральной информационной адресной системой виде	412875, Российская Федерация, Саратовская область, Лысогорский р-н, Большая Дмитриевка с, Рабочая ул, д 13
5.2.	Дополнительные сведения о местоположении	—
6.	Иные сведения	—

**3. Пояснения к сведениям об объекте недвижимости с кадастровым номером** 64:19:140203:105 :

1.	—
----	---

**1. Сведения о характерных точках контура объекта недвижимости с кадастровым номером** 64:19:140203:106 :

Система координат		МСК-64, зона 2					Зона № <u>2</u>	
Обозначение характерных точек границ	Содержатся в Едином государственном реестре недвижимости			Определены в ходе выполнения комплексных кадастровых работ			Метод определения координат	Формулы, примененные для расчета средней квадратической погрешности определения координат характерных точек (Mt), м, с подставленными в такие формулы значениями и итоговые (вычисленные) значения Mt, м
	координаты, м		Радиус, м	координаты, м		Радиус, м		
	X	Y	R	X	Y	R		
1	2	3	4	5	6	7	8	9
н9960	—	—	—	476 668,79	2 244 781,63	—	Метод спутниковых геодезических измерений (определений)	$\sqrt{(0,08^2 + 0,06^2)} = 0,10$
н9970	—	—	—	476 671,94	2 244 778,02	—		
н9980	—	—	—	476 676,76	2 244 782,59	—		
н9990	—	—	—	476 673,36	2 244 786,06	—		
н9960	—	—	—	476 668,79	2 244 781,63	—		
н9960	—	—	—	476 668,79	2 244 781,63	—		

**2. Сведения о характеристиках объекта недвижимости с кадастровым номером** 64:19:140203:106 :

№ п/п	Наименование характеристики	Значение характеристики
1	2	3
1.	Вид объекта недвижимости	Здание
2.	Ранее присвоенный государственный учетный номер (инвентарный) здания, сооружения, объекта незавершенного строительства	Условный номер 64-64-40/032/2009-038
3.	Кадастровый номер земельного участка (земельных участков), в границах которого (которых) расположены здание, сооружение, объект незавершенного строительства	64:19:140203:28
4.	Уникальный учетный номер кадастрового квартала, в границах которого расположены здание, сооружение, объект незавершенного строительства	64:19:140203

1	2	3
5.	Адрес здания, сооружения, объекта незавершенного строительства	—
5.1.	Сведения о местоположении здания, сооружения, объекта незавершенного строительства (при отсутствии адреса) в структурированном в соответствии с федеральной информационной адресной системой виде	412875, Российская Федерация, Саратовская область, Лысогорский р-н, Большая Дмитриевка с, Рабочая ул, д 1
5.2.	Дополнительные сведения о местоположении	—
6.	Иные сведения	—

**3. Пояснения к сведениям об объекте недвижимости с кадастровым номером** 64:19:140203:106 :

1.	—
----	---

**1. Сведения о характерных точках контура объекта недвижимости с кадастровым номером** 64:19:140203:107 :

Система координат	<u>МСК-64, зона 2</u>	Зона №	<u>2</u>
-------------------	-----------------------	--------	----------

Обозначение характерных точек границ	Содержатся в Едином государственном реестре недвижимости			Определены в ходе выполнения комплексных кадастровых работ			Метод определения координат	Формулы, примененные для расчета средней квадратической погрешности определения координат характерных точек (Mt), м, с подставленными в такие формулы значениями и итоговые (вычисленные) значения Mt, м
	координаты, м		Радиус, м	координаты, м		Радиус, м		
	X	Y	R	X	Y	R		
1	2	3	4	5	6	7	8	9
н4700	—	—	—	476 491,03	2 244 682,28	—	Метод спутниковых геодезических измерений (определений)	$\sqrt{(0,08^2 + 0,06^2)} = 0,10$
н4710	—	—	—	476 487,87	2 244 685,70	—		
н4720	—	—	—	476 485,43	2 244 683,45	—		
н4730	—	—	—	476 488,74	2 244 679,94	—		
н4700	—	—	—	476 491,03	2 244 682,28	—		

**2. Сведения о характеристиках объекта недвижимости с кадастровым номером** 64:19:140203:107 :

№ п/п	Наименование характеристики	Значение характеристики
1	2	3
1.	Вид объекта недвижимости	Здание

1	2	3
2.	Ранее присвоенный государственный учетный номер (инвентарный) здания, сооружения, объекта незавершенного строительства	Условный номер 64-64-40/006/2010-055
3.	Кадастровый номер земельного участка (земельных участков), в границах которого (которых) расположены здание, сооружение, объект незавершенного строительства	64:19:140203:31
4.	Уникальный учетный номер кадастрового квартала, в границах которого расположены здание, сооружение, объект незавершенного строительства	64:19:140203
5.	Адрес здания, сооружения, объекта незавершенного строительства	—
5.1.	Сведения о местоположении здания, сооружения, объекта незавершенного строительства (при отсутствии адреса) в структурированном в соответствии с федеральной информационной адресной системой виде	412875, Российская Федерация, Саратовская область, Лысогорский р-н, Большая Дмитриевка с, Рабочая ул, д 10/1
5.2.	Дополнительные сведения о местоположении	—
6.	Иные сведения	—
<b>3. Пояснения к сведениям об объекте недвижимости с кадастровым номером</b>		<u>64:19:140203:107</u> :
1.	—	

**Сведения о зданиях, сооружениях, объектах незавершенного строительства,  
необходимые для исправления реестровых ошибок в сведениях об описании их местоположения**

**1. Сведения о характерных точках контура** \_\_\_\_\_  
 вид объекта недвижимости (здание, сооружение, объект незавершенного строительства)  
 с кадастровым номером \_\_\_\_\_ :

Система координат \_\_\_\_\_ Зона № \_\_\_\_\_

Обозначение характерных точек границ	Содержатся в Едином государственном реестре недвижимости			Определены в ходе выполнения комплексных кадастровых работ			Метод определения координат	Формулы, примененные для расчета средней квадратической погрешности определения координат характерных точек (Mt), м, с подставленными в такие формулы значениями и итоговые (вычисленные) значения Mt, м
	координаты, м		Радиус, м	координаты, м		Радиус, м		
	X	Y	R	X	Y	R		
1	2	3	4	5	6	7	8	9

**2. Иные сведения об объекте недвижимости с кадастровым номером** \_\_\_\_\_ :

1. \_\_\_\_\_

**3. Пояснения к сведениям об объекте недвижимости с кадастровым номером** \_\_\_\_\_ :

1. \_\_\_\_\_



# Схема границ земельных участков



Масштаб 1:2 500

## Условные обозначения:





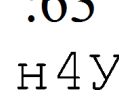
-  - Граница кадастрового квартала
-  - Существующая часть границы, имеющиеся в ЕГРН сведения о которой достаточны для определения ее местоположения
-  - Вновь образованная или уточненная часть границы земельного участка, объекта капитального строительства
-  - Обозначение уточняемого земельного участка, контура объекта капитального строительства
-  - Новая характерная точка границы уточняемого земельного участка

Схема геодезических построений

