

КАРТА-ПЛАН ТЕРРИТОРИИ

Пояснительная записка

1. Сведения о территории выполнения комплексных кадастровых работ:

64:19:140215

(наименование субъекта Российской Федерации, муниципального образования, населенного пункта, уникальные учетные номера кадастровых кварталов, иные сведения, позволяющие определить местоположение территории, на которой выполняются комплексные кадастровые работы, например, наименование садоводческого или огороднического некоммерческого товарищества, гаражного кооператива, элемента планировочной структуры)

2. Основания выполнения комплексных кадастровых работ:

Наименование, дата и номер документа, на основании которого выполняются комплексные кадастровые работы:

Муниципальный контракт № 85-ПР, от 26 февраля 2024 г., документ выдан Администрация Лысогорского муниципального района Саратовской области

3. Дата подготовки карты-плана территории: 5 августа 2024 г.

4. Сведения о заказчике(ах) комплексных кадастровых работ:

В отношении юридического лица, органа местного самоуправления муниципального района, муниципального округа или городского округа либо уполномоченного исполнительного органа государственной власти субъекта Российской Федерации:

полное или сокращенное (в случае, если имеется) наименование: Администрация Лысогорского муниципального района Саратовской области

основной государственный регистрационный номер: 1026401377991

идентификационный номер налогоплательщика: 6419001518

В отношении физического лица или представителя физических или юридических лиц:

фамилия, имя, отчество (последнее - при наличии): —

страховой номер индивидуального лицевого счета в системе обязательного пенсионного страхования Российской Федерации (СНИЛС): —

Наименование и реквизиты документа, подтверждающие полномочия представителя заказчика(ов) комплексных кадастровых работ:

—

Адрес электронной почты (для направления уведомления о результатах внесения сведений в Единый государственный реестр недвижимости):

ewgeniychirkin@mail.ru

5. Сведения об исполнителе комплексных кадастровых работ:

Полное или сокращенное (в случае, если имеется) наименование и адрес юридического лица, с которым заключен государственный или муниципальный контракт либо договор подряда на выполнение комплексных кадастровых работ:

Фамилия, имя, отчество кадастрового инженера (последнее - при наличии): Чиркин Евгений Александрович
и основной государственный регистрационный номер кадастрового инженера индивидуального предпринимателя (ОГРНИП): 318344300021161

Страховой номер индивидуального лицевого счета в системе обязательного пенсионного страхования Российской Федерации (СНИЛС) кадастрового инженера: 152-892-276-89

Уникальный реестровый номер кадастрового инженера в реестре саморегулируемой организации кадастровых инженеров и дата внесения сведений о физическом лице в такой реестр: НП001325, 30 мая 2016 г.

Полное или (в случае, если имеется) сокращенное наименование саморегулируемой организации кадастровых инженеров, членом которой является кадастровый инженер: Кадастровые инженеры юга

Контактный телефон: +79275392962

Почтовый адрес и адрес электронной почты, по которым осуществляется связь с кадастровым инженером: гор. Волгоград, ул. им. Маршала Василевского, д. 4, кв. 18, ewgeniychirkin@mail.ru

6. Перечень документов, использованных при подготовке карты-плана территории:

№ п/п	Реквизиты документа				
	Вид	Дата	Номер	Наименование	Иные сведения
1	2	3	4	5	6
1	Кадастровый план территории	3 марта 2024 г.	****_***/****_ *****	Кадастровый план территории	—
2	Иной документ, содержащий описание объекта	12 марта 2024 г.	****_***/****_ *****	Выписка из ЕГРН об основных характеристиках и зарегистрированных правах на объект недвижимости (земельный участок)	—
3	Иной документ, содержащий описание объекта	12 марта 2024 г.	****_***/****_ *****	Выписка из ЕГРН об основных характеристиках и зарегистрированных правах на объект недвижимости (земельный участок)	—
4	Иной документ, содержащий описание объекта	12 марта 2024 г.	****_***/****_ *****	Выписка из ЕГРН об основных характеристиках и зарегистрированных правах на объект недвижимости (земельный участок)	—

1	2	3	4	5	6
5	Иной документ, содержащий описание объекта	12 марта 2024 г.	****_***/****_ *****	Выписка из ЕГРН об основных характеристиках и зарегистрированных правах на объект недвижимости (земельный участок)	—
6	Иной документ, содержащий описание объекта	12 марта 2024 г.	****_***/****_ *****	Выписка из ЕГРН об основных характеристиках и зарегистрированных правах на объект недвижимости (земельный участок)	—
7	Иной документ, содержащий описание объекта	12 марта 2024 г.	****_***/****_ *****	Выписка из ЕГРН об основных характеристиках и зарегистрированных правах на объект недвижимости (земельный участок)	—
8	Иной документ, содержащий описание объекта	12 марта 2024 г.	****_***/****_ *****	Выписка из ЕГРН об основных характеристиках и зарегистрированных правах на объект недвижимости (земельный участок)	—
9	Иной документ, содержащий описание объекта	12 марта 2024 г.	****_***/****_ *****	Выписка из ЕГРН об основных характеристиках и зарегистрированных правах на объект недвижимости (земельный участок)	—
10	Иной документ, содержащий описание объекта	12 марта 2024 г.	****_***/****_ *****	Выписка из ЕГРН об основных характеристиках и зарегистрированных правах на объект недвижимости (земельный участок)	—
11	Иной документ, содержащий описание объекта	12 марта 2024 г.	****_***/****_ *****	Выписка из ЕГРН об основных характеристиках и зарегистрированных правах на объект недвижимости (земельный участок)	—
12	Иной документ, содержащий описание объекта	12 марта 2024 г.	****_***/****_ *****	Выписка из ЕГРН об основных характеристиках и зарегистрированных правах на объект недвижимости (земельный участок)	—
13	Иной документ, содержащий описание объекта	12 марта 2024 г.	****_***/****_ *****	Выписка из ЕГРН об основных характеристиках и зарегистрированных правах на объект недвижимости (земельный участок)	—

1	2	3	4	5	6
14	Иной документ, содержащий описание объекта	12 марта 2024 г.	****_***/****_ *****	Выписка из ЕГРН об основных характеристиках и зарегистрированных правах на объект недвижимости (земельный участок)	—
15	Иной документ, содержащий описание объекта	12 марта 2024 г.	****_***/****_ *****	Выписка из ЕГРН об основных характеристиках и зарегистрированных правах на объект недвижимости (земельный участок)	—
16	Иной документ, содержащий описание объекта	12 марта 2024 г.	****_***/****_ *****	Выписка из ЕГРН об основных характеристиках и зарегистрированных правах на объект недвижимости (земельный участок)	—
17	Иной документ, содержащий описание объекта	12 марта 2024 г.	****_***/****_ *****	Выписка из ЕГРН об основных характеристиках и зарегистрированных правах на объект недвижимости (земельный участок)	—
18	Иной документ, содержащий описание объекта	12 марта 2024 г.	****_***/****_ *****	Выписка из ЕГРН об основных характеристиках и зарегистрированных правах на объект недвижимости (земельный участок)	—
19	Иной документ, содержащий описание объекта	12 марта 2024 г.	****_***/****_ *****	Выписка из ЕГРН об основных характеристиках и зарегистрированных правах на объект недвижимости (земельный участок)	—
20	Иной документ, содержащий описание объекта	12 марта 2024 г.	****_***/****_ *****	Выписка из ЕГРН об основных характеристиках и зарегистрированных правах на объект недвижимости (земельный участок)	—
21	Иной документ, содержащий описание объекта	12 марта 2024 г.	****_***/****_ *****	Выписка из ЕГРН об основных характеристиках и зарегистрированных правах на объект недвижимости (земельный участок)	—
22	Иной документ, содержащий описание объекта	12 марта 2024 г.	****_***/****_ *****	Выписка из ЕГРН об основных характеристиках и зарегистрированных правах на объект недвижимости (земельный участок)	—

1	2	3	4	5	6
23	Иной документ, содержащий описание объекта	12 марта 2024 г.	****_***/****_ *****	Выписка из ЕГРН об основных характеристиках и зарегистрированных правах на объект недвижимости (земельный участок)	—
24	Иной документ, содержащий описание объекта	12 марта 2024 г.	****_***/****_ *****	Выписка из ЕГРН об основных характеристиках и зарегистрированных правах на объект недвижимости (земельный участок)	—
25	Иной документ, содержащий описание объекта	12 марта 2024 г.	****_***/****_ *****	Выписка из ЕГРН об основных характеристиках и зарегистрированных правах на объект недвижимости (земельный участок)	—
26	Иной документ, содержащий описание объекта	12 марта 2024 г.	****_***/****_ *****	Выписка из ЕГРН об основных характеристиках и зарегистрированных правах на объект недвижимости (земельный участок)	—
27	Иной документ, содержащий описание объекта	12 марта 2024 г.	****_***/****_ *****	Выписка из ЕГРН об основных характеристиках и зарегистрированных правах на объект недвижимости (земельный участок)	—
28	Иной документ, содержащий описание объекта	12 марта 2024 г.	****_***/****_ *****	Выписка из ЕГРН об основных характеристиках и зарегистрированных правах на объект недвижимости (земельный участок)	—
29	Иной документ, содержащий описание объекта	12 марта 2024 г.	****_***/****_ *****	Выписка из ЕГРН об основных характеристиках и зарегистрированных правах на объект недвижимости (земельный участок)	—
30	Иной документ, содержащий описание объекта	12 марта 2024 г.	****_***/****_ *****	Выписка из ЕГРН об основных характеристиках и зарегистрированных правах на объект недвижимости (земельный участок)	—
31	Иной документ, содержащий описание объекта	12 марта 2024 г.	****_***/****_ *****	Выписка из ЕГРН об основных характеристиках и зарегистрированных правах на объект недвижимости (земельный участок)	—

1	2	3	4	5	6
32	Иной документ, содержащий описание объекта	12 марта 2024 г.	****_***/****_ *****	Выписка из ЕГРН об основных характеристиках и зарегистрированных правах на объект недвижимости (земельный участок)	—
33	Иной документ, содержащий описание объекта	12 марта 2024 г.	****_***/****_ *****	Выписка из ЕГРН об основных характеристиках и зарегистрированных правах на объект недвижимости (земельный участок)	—
34	Иной документ, содержащий описание объекта	12 марта 2024 г.	****_***/****_ *****	Выписка из ЕГРН об основных характеристиках и зарегистрированных правах на объект недвижимости (земельный участок)	—
35	Иной документ, содержащий описание объекта	12 марта 2024 г.	****_***/****_ *****	Выписка из ЕГРН об основных характеристиках и зарегистрированных правах на объект недвижимости (земельный участок)	—
36	Иной документ, содержащий описание объекта	12 марта 2024 г.	****_***/****_ *****	Выписка из ЕГРН об основных характеристиках и зарегистрированных правах на объект недвижимости (земельный участок)	—
37	Иной документ, содержащий описание объекта	12 марта 2024 г.	****_***/****_ *****	Выписка из ЕГРН об основных характеристиках и зарегистрированных правах на объект недвижимости (земельный участок)	—
38	Иной документ, содержащий описание объекта	12 марта 2024 г.	****_***/****_ *****	Выписка из ЕГРН об основных характеристиках и зарегистрированных правах на объект недвижимости (земельный участок)	—
39	Иной документ, содержащий описание объекта	12 марта 2024 г.	****_***/****_ *****	Выписка из ЕГРН об основных характеристиках и зарегистрированных правах на объект недвижимости (земельный участок)	—
40	Материалы картографо-геодезического фонда, выдан: Публично-правовая компания «Роскадастр»	21 февраля 2024 г.	170-3988/2024-В	Выписка о пунктах государственной геодезической сети, государственной нивелирной сети и государственной гравиметрической сети	—

1	2	3	4	5	6
41	Карта (план) объекта землеустройства, выдан: ИП Чиркин Е.А.	5 августа 2024 г.	б/н	Карта-план территории	—

7. Пояснения к карте-плану территории:

Пояснительная записка

Настоящая карта-план территории разработана в результате проведения комплексных кадастровых работ на территории кадастрового квартала 64:19:140215 (территория с.Большая Дмитриевка Большедмитриевского МО Лысогорского района Саратовской области)

Карта-план территории кадастрового квартала 64:19:140215 утверждена Постановлением об утверждении карта-планов территорий, подготовленных в результате выполнения комплексных кадастровых работ в границах кадастрового квартала 64:19:140215

Неотъемлемой частью КПТР является:

- акт согласования границ земельных участков, который включен в состав Приложения. Согласно данного акта, границы всех земельных участков являются согласованными;

- протокол заседания согласительной комиссии по вопросу согласования местоположения границ земельных участков

В результате выполнения комплексных кадастровых работ:

- 1) обеспечивается уточнение границ 8 земельных участков;
- 2) обеспечивается исправление границ, сведения о которых уже внесены в ЕГРН, 19 земельных участков;
- 3) осуществляется уточнение местоположения на земельных участках границ 66 объектов капитального строительства;
- 4) исправляются границы 1 ОКС

В ходе выполнения кадастровых работ проведен анализ материалов, согласно сведений ЕГРН, представленных в виде кадастровых планов территорий и выписок из ЕГРН в отношении земельных участков и объектов капитального строительства, картографические материалы и материалы из фонда данных, полученных в результате проведения землеустройства, действующие правила землепользования и застройки. утвержденные применительно к данной территории работ.

Так, земельные участки, в отношении которых проводятся комплексные кадастровые работы, расположены в с. Большая Дмитриевка,, в градостроительной зоне Ж1, для которой установлены предельные минимальные (300 кв.м.) и максимальные размеры земельных участков (2000 кв.м.). Правила землепользования и застройки утверждены Постановлением Собрания Лысогорского муниципального района Саратовской области" № 5/38 от 22.12.2023г., ссылка на сайт: <https://fgistp.economy.gov.ru/lk/#/document-show/3414170>

Сведения о заказчике

Комплексные кадастровые работы выполнены в рамках исполнения муниципального контракта № 85-ПР от 26.02.2024 г.

Заказчиком комплексных кадастровых работ является Администрация Лысогорского муниципального района Саратовской области

Сведения о кадастровом инженере

Карта-план территории подготовлен кадастровым инженером Чиркиным Евгением Александровичем (квалификационный аттестат № 34-14-538 от 22.08.2014), включенным в реестр членов Ассоциации СРО "Кадастровые инженеры юга" 30.052016 г. № НП001325. Номер регистрации в государственном реестре лиц, осуществляющих кадастровую деятельность – 31758. Страховой номер индивидуального лицевого счета в системе обязательного пенсионного страхования Российской Федерации (СНИЛС) 152-892-276 89.

Сведения об уточняемых земельных участках

В ходе проведения комплексных кадастровых работ были уточнены местоположение и площадь земельных участков, в результате которых расхождение площади уточняемых земельных участков по сведениям единого государственного реестра недвижимости и фактической не превышает предельного минимального размера, установленного ПЗЗ

В соответствии с п. 19 Требований к подготовке и оформлению карты-плана территории, для определения местоположения границ земельных участков при выполнении комплексных кадастровых работ используются сведения единой электронной картографической основы и материалы землеустроительной документации, содержащейся в государственном фонде данных, полученных в результате проведения землеустройства.

При уточнении границ земельного участка их местоположение определяется исходя из сведений, содержащихся в документе, подтверждающем право на земельный участок, или при отсутствии такого документа исходя из сведений, содержащихся в документах, определявших местоположение границ земельного участка при его образовании. В случае отсутствия в документах сведений о местоположении границ земельного участка их местоположение определяется в соответствии с утвержденным в установленном законодательством о градостроительной деятельности порядке проектом межевания территории. При отсутствии в утвержденном проекте межевания территории сведений о таком земельном участке его границами являются границы, существующие на местности пятнадцать и более лет и закрепленные с использованием природных объектов или объектов искусственного происхождения.

Также в настоящей КПТР исправляются реестровые ошибки в сведениях о земельных участках. Реестровые ошибки заключаются в несоответствии координатного описания характерных точек границ земельных участков их фактическому положению на местности, выявленному в ходе натурного обследования при проведении комплексных кадастровых работ.

В отношении всех уточняемых земельных участков границы определены по искусственным ограждениям, существующим на местности 15 и более лет(деревянные, шиферные заборы и сетчатые ограждения):

64:19:140215:1

64:19:140215:2

64:19:140215:30

64:19:140215:33

64:19:140215:34

64:19:140215:77

64:19:140215:89

64:19:140248:124

64:19:140215:8

64:19:140215:10

64:19:140215:11

64:19:140215:12

64:19:140215:13

64:19:140215:14

64:19:140215:15

64:19:140215:17

64:19:140215:20

64:19:140215:21

64:19:140215:22

64:19:140215:24

64:19:140215:26

64:19:140215:27

64:19:140215:28

64:19:140215:29
64:19:140215:31
64:19:140215:32
64:19:140215:85

В границах кадастрового квартала уточняются отдельные объекты капитального строительства, но сведения о земельных участках, на которых они расположены, отсутствуют в ЕГРН. В отношении таких участков в адрес Заказчика работ будут направлены сведения о выявленных земельных участках.

Описание местоположения здания, сооружения, объекта незавершенного строительства на земельном участке

В ходе проведения комплексных кадастровых работ было уточнено местоположение границ объектов капитального строительства на земельных участках.

Сведения о пунктах геодезической сети и средствах измерений

1. Сведения о пунктах геодезической сети:

№ п/п	Вид геодезической сети	Название пункта геодезической сети и тип знака	Система координат пункта геодезической сети	Координаты пункта, м		Дата обследования 20 мая 2024 г.		
						Сведения о состоянии		
				Х	У	наружного знака пункта	центра пункта	марки центра пункта
1	2	3	4	5	6	7	8	9
1	ГГС. 2	Червона Гайка, пирамида	МСК-64, зона 2	498 903,63	2 205 445,07	Не обнаружен	Сохранился	Сохранился
2	ГГС. 3	Сергиевка, пирамида		495 194,81	2 231 362,71			
3	ГГС. 3	Суровка, пирамида		496 857,60	2 251 014,23			

2. Сведения об использованных средствах измерений:

№ п/п	Наименование и обозначение типа средства измерений - прибора (инструмента, аппаратуры)	Заводской или серийный номер средства измерений	Реквизиты свидетельства о поверке прибора (инструмента, аппаратуры) и (или) срок действия поверки
1	2	3	4
1	Stonex S8 GNSS	STNS84412003	С-ГСХ/27-03-2024/327240473

Сведения об уточняемых земельных участках

1. Сведения о характерных точках границ уточняемого земельного участка с кадастровым номером 64:19:140215:1 :
 Система координат МСК-64, зона 2 Зона № 2

Обозначение характерных точек границ	Координаты, м				Метод определения координат	Формулы, примененные для расчета средней квадратической погрешности определения координат характерных точек границ (Mt), с подставленными в такие формулы значениями и итоговые (вычисленные) значения Mt, м	Описание закрепления точки
	содержатся в Едином государственном реестре недвижимости		определены в результате выполнения комплексных кадастровых работ				
	X	Y	X	Y			
1	2	3	4	5	6	7	8
н618У	—	—	476 829,36	2 245 093,71	Метод спутниковых геодезических измерений (определений)	$\sqrt{(0,08^2 + 0,06^2)} = 0,10$	—
н619У	—	—	476 848,10	2 245 115,09			
н620У	—	—	476 811,46	2 245 149,51			
н621У	—	—	476 813,39	2 245 151,19			
н622У	—	—	476 796,09	2 245 168,48			
н623У	—	—	476 788,62	2 245 175,03			
н624У	—	—	476 779,59	2 245 165,91			
н625У	—	—	476 779,71	2 245 164,43			
н626У	—	—	476 783,81	2 245 161,04			
н627У	—	—	476 788,44	2 245 156,01			
н628У	—	—	476 789,54	2 245 154,25			

1	2	3	4	5	6	7	8
н629У	—	—	476 785,03	2 245 150,83	Метод спутниковых геодезических измерений (определений)	$\sqrt{(0,08^2 + 0,06^2)} = 0,10$	—
н630У	—	—	476 777,04	2 245 143,85			
н631У	—	—	476 793,41	2 245 127,91			
н618У	—	—	476 829,36	2 245 093,71			

2. Сведения о частях границ уточняемого земельного участка с кадастровым номером 64:19:140215:1 :

Обозначение части границ		Горизонтальное проложение (S), м	Описание прохождения части границ	Сведения о согласовании местоположения границ (согласовано/спорное)
от т.	до т.			
1	2	3	4	5
н618У	н619У	28,43	—	согласовано
н619У	н620У	50,27		
н620У	н621У	2,56		
н621У	н622У	24,46		
н622У	н623У	9,93		
н623У	н624У	12,83		
н624У	н625У	1,48		
н625У	н626У	5,32		
н626У	н627У	6,84		
н627У	н628У	2,08		
н628У	н629У	5,66		
н629У	н630У	10,61		
н630У	н631У	22,85		
н631У	н618У	49,62		

3. Сведения о характеристиках уточняемого земельного участка с кадастровым номером 64:19:140215:1 :

№ п/п	Наименование характеристики земельного участка	Значение характеристики
1	2	3
1	2	3

1	2	3
1.	Адрес земельного участка	—
1.1.	Сведения о местоположении земельного участка (при отсутствии адреса) в структурированном в соответствии с федеральной информационной адресной системой виде	412875, Российская Федерация, Саратовская область, Лысогорский р-н, Большая Дмитриевка с, Школьная ул, д 9
1.2.	Дополнительные сведения о местоположении земельного участка	—
2.	Площадь земельного участка ± величина погрешности определения (вычисления) площади ($P \pm \Delta P$), м ²	2 254 ± 17,00
3.	Формула, примененная для вычисления предельной погрешности определения площади земельного участка, с подставленными значениями и итоговые (вычисленные) значения	$3,5 * 0,10 * \sqrt{(2\ 254,00)} = 17$
4.	Площадь земельного участка согласно сведениям Единого государственного реестра недвижимости (Ркад), м ²	2 212,00
5.	Оценка расхождения Р и Ркад ($P - P_{кад}$), м ²	42
6.	Предельный минимальный и максимальный размеры земельного участка (Рмин и Рмакс), м ²	Рмин = 300 Рмакс = 2 000
7.	Вид (виды) разрешенного использования	Для ведения личного подсобного хозяйства
7.1.	Дополнительные сведения об использовании земельного участка	—
8.	Кадастровый или иной государственный учетный номер (инвентарный) здания, сооружения, объекта незавершенного строительства, расположенного на земельном участке	64:19:000000:4750
9.	Сведения о земельных участках (землях общего пользования, территории общего пользования), посредством которых обеспечивается доступ	Земли общего пользования
10.	Иные сведения	Запрещение. Обременение возникает на основании: Постановление судебного пристава-исполнителя Лысогорское РОСП № 44885568/6420, документ выдан Лысогорское РОСП
4. Пояснения к сведениям об уточняемом земельном участке с кадастровым номером		64:19:140215:1 :
1.		—

1. Сведения о характерных точках границ уточняемого земельного участка с кадастровым номером 64:19:140215:2 :
 Система координат МСК-64, зона 2 Зона № 2

Обозначение характерных точек границ	Координаты, м				Метод определения координат	Формулы, примененные для расчета средней квадратической погрешности определения координат характерных точек границ (Mt), с подставленными в такие формулы значениями и итоговые (вычисленные) значения Mt, м	Описание закрепления точки
	содержатся в Едином государственном реестре недвижимости		определены в результате выполнения комплексных кадастровых работ				
	X	Y	X	Y			
1	2	3	4	5	6	7	8
н2691У	—	—	476 776,51	2 245 180,50	Метод спутниковых геодезических измерений (определений)	$\sqrt{(0,08^2 + 0,06^2)} = 0,10$	—
н2692У	—	—	476 793,99	2 245 198,14			
н2693У	—	—	476 772,20	2 245 220,82			
н2694У	—	—	476 766,54	2 245 226,61			
н2695У	—	—	476 763,55	2 245 223,91			
н2696У	—	—	476 760,82	2 245 227,08			
н2697У	—	—	476 747,69	2 245 241,71			
н2698У	—	—	476 740,83	2 245 235,44			
н2699У	—	—	476 731,79	2 245 227,13			
н2700У	—	—	476 731,61	2 245 226,39			
н2701У	—	—	476 746,14	2 245 211,18			
н2702У	—	—	476 749,79	2 245 207,06			

1	2	3	4	5	6	7	8
н2703У	—	—	476 750,26	2 245 207,04	Метод спутниковых геодезических измерений (определений)	$\sqrt{(0,08^2 + 0,06^2)} = 0,10$	—
н2704У	—	—	476 753,40	2 245 203,92			
н2691У	—	—	476 776,51	2 245 180,50			

2. Сведения о частях границ уточняемого земельного участка с кадастровым номером 64:19:140215:2 :

Обозначение части границ		Горизонтальное проложение (S), м	Описание прохождения части границ	Сведения о согласовании местоположения границ (согласовано/спорное)
от т.	до т.			
1	2	3	4	5
н2691У	н2692У	24,83	—	согласовано
н2692У	н2693У	31,45		
н2693У	н2694У	8,10		
н2694У	н2695У	4,03		
н2695У	н2696У	4,18		
н2696У	н2697У	19,66		
н2697У	н2698У	9,29		
н2698У	н2699У	12,28		
н2699У	н2700У	0,76		
н2700У	н2701У	21,03		
н2701У	н2702У	5,50		
н2702У	н2703У	0,47		
н2703У	н2704У	4,43		
н2704У	н2691У	32,90		

3. Сведения о характеристиках уточняемого земельного участка с кадастровым номером 64:19:140215:2 :

№ п/п	Наименование характеристики земельного участка	Значение характеристики
1	2	3
1.	Адрес земельного участка	—
1.1.	Сведения о местоположении земельного участка (при отсутствии адреса) в структурированном в соответствии с федеральной информационной адресной системой виде	412875, Российская Федерация, Саратовская область, Лысогорский р-н, Большая Дмитриевка с, Советская ул, д 11
1.2.	Дополнительные сведения о местоположении земельного участка	—

1	2	3	4	5	6	7	8
н638У	—	—	476 864,32	2 245 397,76	Метод спутниковых геодезических измерений (определений)	$\sqrt{(0,08^2 + 0,06^2)} = 0,10$	—
н2712У	—	—	476 876,79	2 245 410,17			
н2713У	—	—	476 876,00	2 245 411,06			
н1766У	—	—	476 848,19	2 245 438,86			
н1765У	—	—	476 838,55	2 245 428,09			
н641У	—	—	476 837,63	2 245 427,04			
н640У	—	—	476 850,04	2 245 412,79			
н639У	—	—	476 859,19	2 245 403,02			
н638У	—	—	476 864,32	2 245 397,76			

2. Сведения о частях границ уточняемого земельного участка с кадастровым номером 64:19:140215:30 :

Обозначение части границ		Горизонтальное проложение (S), м	Описание прохождения части границ	Сведения о согласовании местоположения границ (согласовано/спорное)
от т.	до т.			
1	2	3	4	5
н638У	н2712У	17,59	—	согласовано
н2712У	н2713У	1,19		
н2713У	н1766У	39,32		
н1766У	н1765У	14,45		
н1765У	н641У	1,40		
н641У	н640У	18,90		
н640У	н639У	13,39		
н639У	н638У	7,35		

3. Сведения о характеристиках уточняемого земельного участка с кадастровым номером 64:19:140215:30 :

№ п/п	Наименование характеристики земельного участка	Значение характеристики
1	2	3
1		

1	2	3
1.	Адрес земельного участка	—
1.1.	Сведения о местоположении земельного участка (при отсутствии адреса) в структурированном в соответствии с федеральной информационной адресной системой виде	412875, Российская Федерация, Саратовская область, Лысогорский р-н, Большая Дмитриевка с, Советская ул, д 6/1
1.2.	Дополнительные сведения о местоположении земельного участка	—
2.	Площадь земельного участка ± величина погрешности определения (вычисления) площади ($P \pm \Delta P$), м ²	680 ± 9,00
3.	Формула, примененная для вычисления предельной погрешности определения площади земельного участка, с подставленными значениями и итоговые (вычисленные) значения	$3,5 * 0,10 * \sqrt{(680,00)} = 9$
4.	Площадь земельного участка согласно сведениям Единого государственного реестра недвижимости (Ркад), м ²	600,00
5.	Оценка расхождения Р и Ркад ($P - P_{кад}$), м ²	80
6.	Предельный минимальный и максимальный размеры земельного участка (Рмин и Рмакс), м ²	Рмин = 300 Рмакс = 2 000
7.	Вид (виды) разрешенного использования	Для ведения личного подсобного хозяйства
7.1.	Дополнительные сведения об использовании земельного участка	—
8.	Кадастровый или иной государственный учетный номер (инвентарный) здания, сооружения, объекта незавершенного строительства, расположенного на земельном участке	64:19:000000:5195; 64:19:140215:64; 64:19:140215:71; 64:19:140215:74
9.	Сведения о земельных участках (землях общего пользования, территории общего пользования), посредством которых обеспечивается доступ	Земли общего пользования
10.	Иные сведения	—
4. Пояснения к сведениям об уточняемом земельном участке с кадастровым номером		64:19:140215:30 :
1.	—	—

1. Сведения о характерных точках границ уточняемого земельного участка с кадастровым номером 64:19:140215:33 :
 Система координат МСК-64, зона 2 Зона № 2

Обозначение характерных точек границ	Координаты, м				Метод определения координат	Формулы, примененные для расчета средней квадратической погрешности определения координат характерных точек границ (Mt), с подставленными в такие формулы значениями и итоговые (вычисленные) значения Mt, м	Описание закрепления точки
	содержатся в Едином государственном реестре недвижимости		определены в результате выполнения комплексных кадастровых работ				
	X	Y	X	Y			
1	2	3	4	5	6	7	8
н4632У	—	—	476 521,69	2 245 140,87	Метод спутниковых геодезических измерений (определений)	$\sqrt{(0,08^2 + 0,06^2)} = 0,10$	—
н4633У	—	—	476 524,38	2 245 141,18			
н4634У	—	—	476 536,94	2 245 149,55			
н4635У	—	—	476 542,54	2 245 153,46			
н4636У	—	—	476 555,04	2 245 162,31			
н4637У	—	—	476 531,82	2 245 186,99			
н4638У	—	—	476 527,37	2 245 181,79			
н4639У	—	—	476 517,55	2 245 175,46			
н4640У	—	—	476 510,35	2 245 168,36			
н4641У	—	—	476 509,32	2 245 166,60			
н4642У	—	—	476 508,24	2 245 163,40			
н4643У	—	—	476 508,63	2 245 159,39			

1	2	3	4	5	6	7	8
н4644У	—	—	476 509,39	2 245 155,43	Метод спутниковых геодезических измерений (определений)	$\sqrt{(0,08^2 + 0,06^2)} = 0,10$	—
н4645У	—	—	476 512,08	2 245 151,18			
н4646У	—	—	476 516,86	2 245 145,68			
н4632У	—	—	476 521,69	2 245 140,87			

2. Сведения о частях границ уточняемого земельного участка с кадастровым номером 64:19:140215:33 :

Обозначение части границ		Горизонтальное проложение (S), м	Описание прохождения части границ	Сведения о согласовании местоположения границ (согласовано/спорное)
от т.	до т.			
1	2	3	4	5
н4632У	н4633У	2,71	—	согласовано
н4633У	н4634У	15,09		
н4634У	н4635У	6,83		
н4635У	н4636У	15,32		
н4636У	н4637У	33,89		
н4637У	н4638У	6,84		
н4638У	н4639У	11,68		
н4639У	н4640У	10,11		
н4640У	н4641У	2,04		
н4641У	н4642У	3,38		
н4642У	н4643У	4,03		
н4643У	н4644У	4,03		
н4644У	н4645У	5,03		
н4645У	н4646У	7,29		
н4646У	н4632У	6,82		

3. Сведения о характеристиках уточняемого земельного участка с кадастровым номером 64:19:140215:33 :

№ п/п	Наименование характеристики земельного участка	Значение характеристики
1	2	3
1	2	3

1	2	3
1.	Адрес земельного участка	—
1.1.	Сведения о местоположении земельного участка (при отсутствии адреса) в структурированном в соответствии с федеральной информационной адресной системой виде	412875, Российская Федерация, Саратовская область, Лысогорский р-н, Большая Дмитриевка с, Заречная ул, д 7
1.2.	Дополнительные сведения о местоположении земельного участка	—
2.	Площадь земельного участка ± величина погрешности определения (вычисления) площади ($P \pm \Delta P$), м ²	1 195 ± 12,00
3.	Формула, примененная для вычисления предельной погрешности определения площади земельного участка, с подставленными значениями и итоговые (вычисленные) значения	$3,5 * 0,10 * \sqrt{(1\ 195,00)} = 12$
4.	Площадь земельного участка согласно сведениям Единого государственного реестра недвижимости (Ркад), м ²	1 195,00
5.	Оценка расхождения Р и Ркад ($P - P_{кад}$), м ²	0
6.	Предельный минимальный и максимальный размеры земельного участка (Рмин и Рмакс), м ²	Рмин = 300 Рмакс = 2 000
7.	Вид (виды) разрешенного использования	Для ведения личного подсобного хозяйства
7.1.	Дополнительные сведения об использовании земельного участка	—
8.	Кадастровый или иной государственный учетный номер (инвентарный) здания, сооружения, объекта незавершенного строительства, расположенного на земельном участке	64:19:000000:4237; 64:19:140215:58
9.	Сведения о земельных участках (землях общего пользования, территории общего пользования), посредством которых обеспечивается доступ	Земли общего пользования
10.	Иные сведения	—
4. Пояснения к сведениям об уточняемом земельном участке с кадастровым номером		64:19:140215:33 :
1.	—	—

1. Сведения о характерных точках границ уточняемого земельного участка с кадастровым номером 64:19:140215:34 :
 Система координат МСК-64, зона 2 Зона № 2

Обозначение характерных точек границ	Координаты, м				Метод определения координат	Формулы, примененные для расчета средней квадратической погрешности определения координат характерных точек границ (Mt), с подставленными в такие формулы значениями и итоговые (вычисленные) значения Mt, м	Описание закрепления точки
	содержатся в Едином государственном реестре недвижимости		определены в результате выполнения комплексных кадастровых работ				
	X	Y	X	Y			
1	2	3	4	5	6	7	8
н4647У	—	—	476 784,50	2 245 336,09	Метод спутниковых геодезических измерений (определений)	$\sqrt{(0,08^2 + 0,06^2)} = 0,10$	—
н4648У	—	—	476 788,83	2 245 339,33			
н4649У	—	—	476 791,26	2 245 341,98			
н4650У	—	—	476 792,69	2 245 340,55			
н4651У	—	—	476 802,11	2 245 351,58			
н4652У	—	—	476 805,41	2 245 351,40			
н4653У	—	—	476 809,04	2 245 352,95			
н4654У	—	—	476 811,38	2 245 355,25			
н4655У	—	—	476 791,51	2 245 379,60			
н4656У	—	—	476 779,99	2 245 372,86			
н4657У	—	—	476 764,00	2 245 356,72			
н4647У	—	—	476 784,50	2 245 336,09			

2. Сведения о частях границ уточняемого земельного участка с кадастровым номером 64:19:140215:34 :

Обозначение части границ		Горизонтальное проложение (S), м	Описание прохождения части границ	Сведения о согласовании местоположения границ (согласовано/спорное)
от т.	до т.			
1	2	3	4	5
н4647У	н4648У	5,41	—	согласовано
н4648У	н4649У	3,60		
н4649У	н4650У	2,02		
н4650У	н4651У	14,51		
н4651У	н4652У	3,30		
н4652У	н4653У	3,95		
н4653У	н4654У	3,28		
н4654У	н4655У	31,43		
н4655У	н4656У	13,35		
н4656У	н4657У	22,72		
н4657У	н4647У	29,08		

3. Сведения о характеристиках уточняемого земельного участка с кадастровым номером 64:19:140215:34 :

№ п/п	Наименование характеристики земельного участка	Значение характеристики
1	2	3
1.	Адрес земельного участка	—
1.1.	Сведения о местоположении земельного участка (при отсутствии адреса) в структурированном в соответствии с федеральной информационной адресной системой виде	412875, Российская Федерация, Саратовская область, Лысогорский р-н, Большая Дмитриевка с, Советская ул, д 10
1.2.	Дополнительные сведения о местоположении земельного участка	—
2.	Площадь земельного участка ± величина погрешности определения (вычисления) площади ($P \pm \Delta P$), м ²	1 062 ± 11,00
3.	Формула, примененная для вычисления предельной погрешности определения площади земельного участка, с подставленными значениями и итоговые (вычисленные) значения	$3,5*0,10*\sqrt{(1\ 062,00)} = 11$
4.	Площадь земельного участка согласно сведениям Единого государственного реестра недвижимости (Ркад), м ²	1 062,00
5.	Оценка расхождения Р и Ркад ($P - P_{кад}$), м ²	0
6.	Предельный минимальный и максимальный размеры земельного участка ($P_{мин}$ и $P_{макс}$), м ²	$P_{мин} = 300$ $P_{макс} = 2\ 000$

1	2	3
7.	Вид (виды) разрешенного использования	Для ведения личного подсобного хозяйства
7.1.	Дополнительные сведения об использовании земельного участка	—
8.	Кадастровый или иной государственный учетный номер (инвентарный) здания, сооружения, объекта незавершенного строительства, расположенного на земельном участке	64:19:000000:4214; 64:19:140215:52; 64:19:140215:57
9.	Сведения о земельных участках (землях общего пользования, территории общего пользования), посредством которых обеспечивается доступ	Земли общего пользования
10.	Иные сведения	Ипотека в силу закона. Обременение возникает на основании: Договор купли-продажи недвижимости

4. Пояснения к сведениям об уточняемом земельном участке с кадастровым номером 64:19:140215:34 :

1.	—
----	---

1. Сведения о характерных точках границ уточняемого земельного участка с кадастровым номером 64:19:140215:77 :

Система координат МСК-64, зона 2 Зона № 2

Обозначение характерных точек границ	Координаты, м				Метод определения координат	Формулы, примененные для расчета средней квадратической погрешности определения координат характерных точек границ (Mt), с подставленными в такие формулы значениями и итоговые (вычисленные) значения Mt, м	Описание закрепления точки
	содержатся в Едином государственном реестре недвижимости		определены в результате выполнения комплексных кадастровых работ				
	X	Y	X	Y			
1	2	3	4	5	6	7	8
н3859У	—	—	476 825,42	2 245 225,23	Метод спутниковых геодезических измерений (определений)	$\sqrt{(0,08^2 + 0,06^2)} = 0,10$	—
н3860У	—	—	476 833,52	2 245 234,38			
н3861У	—	—	476 838,90	2 245 240,62			
н3862У	—	—	476 820,32	2 245 260,72			
н3863У	—	—	476 814,35	2 245 266,75			

1	2	3	4	5	6	7	8
н3864У	—	—	476 808,44	2 245 273,43	Метод спутниковых геодезических измерений (определений)	$\sqrt{(0,08^2 + 0,06^2)} = 0,10$	—
н3865У	—	—	476 809,39	2 245 273,89			
н3866У	—	—	476 811,03	2 245 278,76			
н3867У	—	—	476 804,96	2 245 284,64			
н3868У	—	—	476 796,57	2 245 293,04			
н3869У	—	—	476 782,26	2 245 278,75			
н3870У	—	—	476 776,15	2 245 273,05			
н2734У	—	—	476 781,01	2 245 268,57			
н2733У	—	—	476 789,93	2 245 259,36			
н2732У	—	—	476 790,54	2 245 259,93			
н2731У	—	—	476 800,67	2 245 250,16			
н2730У	—	—	476 800,00	2 245 249,43			
н2729У	—	—	476 823,95	2 245 226,52			
н3859У	—	—	476 825,42	2 245 225,23			

2. Сведения о частях границ уточняемого земельного участка с кадастровым номером 64:19:140215:77 :

Обозначение части границ		Горизонтальное проложение (S), м	Описание прохождения части границ	Сведения о согласовании местоположения границ (согласовано/спорное)
от т.	до т.			
1	2	3	4	5
н3859У	н3860У	12,22	—	согласовано
н3860У	н3861У	8,24		
н3861У	н3862У	27,37		

1	2	3	4	5
н3862У	н3863У	8,49	—	согласовано
н3863У	н3864У	8,92		
н3864У	н3865У	1,06		
н3865У	н3866У	5,14		
н3866У	н3867У	8,45		
н3867У	н3868У	11,87		
н3868У	н3869У	20,22		
н3869У	н3870У	8,36		
н3870У	н2734У	6,61		
н2734У	н2733У	12,82		
н2733У	н2732У	0,83		
н2732У	н2731У	14,07		
н2731У	н2730У	0,99		
н2730У	н2729У	33,14		
н2729У	н3859У	1,96		

3. Сведения о характеристиках уточняемого земельного участка с кадастровым номером 64:19:140215:77 :

№ п/п	Наименование характеристики земельного участка	Значение характеристики
1	2	3
1.	Адрес земельного участка	—
1.1.	Сведения о местоположении земельного участка (при отсутствии адреса) в структурированном в соответствии с федеральной информационной адресной системой виде	412875, Российская Федерация, Саратовская область, Лысогорский р-н, Большая Дмитриевка с, Советская ул, д 7
1.2.	Дополнительные сведения о местоположении земельного участка	—
2.	Площадь земельного участка ± величина погрешности определения (вычисления) площади ($P \pm \Delta P$), м ²	1 609 ± 14,00
3.	Формула, примененная для вычисления предельной погрешности определения площади земельного участка, с подставленными значениями и итоговые (вычисленные) значения	$3,5 * 0,10 * \sqrt{(1\ 609,00)} = 14$
4.	Площадь земельного участка согласно сведениям Единого государственного реестра недвижимости (Ркад), м ²	1 718,00
5.	Оценка расхождения Р и Ркад ($P - P_{кад}$), м ²	109

1	2	3
6.	Предельный минимальный и максимальный размеры земельного участка (Р _{мин} и Р _{макс}), м ²	Р _{мин} = 300 Р _{макс} = 2 000
7.	Вид (виды) разрешенного использования	Для эксплуатации жилого дома и хозяйственных построек
7.1.	Дополнительные сведения об использовании земельного участка	—
8.	Кадастровый или иной государственный учетный номер (инвентарный) здания, сооружения, объекта незавершенного строительства, расположенного на земельном участке	64:19:000000:5802
9.	Сведения о земельных участках (землях общего пользования, территории общего пользования), посредством которых обеспечивается доступ	Земли общего пользования
10.	Иные сведения	—

4. Пояснения к сведениям об уточняемом земельном участке с кадастровым номером 64:19:140215:77 :

1.	—
----	---

1. Сведения о характерных точках границ уточняемого земельного участка с кадастровым номером 64:19:140215:89 :
Система координат МСК-64, зона 2 Зона № 2

Обозначение характерных точек границ	Координаты, м				Метод определения координат	Формулы, примененные для расчета средней квадратической погрешности определения координат характерных точек границ (Mt), с подставленными в такие формулы значениями и итоговые (вычисленные) значения Mt, м	Описание закрепления точки
	содержатся в Едином государственном реестре недвижимости		определены в результате выполнения комплексных кадастровых работ				
	X	Y	X	Y			
1	2	3	4	5	6	7	8
н2599У	—	—	476 714,73	2 245 120,19	Метод спутниковых геодезических измерений (определений)	$\sqrt{(0,08^2 + 0,06^2)} = 0,10$	—
н2600У	—	—	476 715,69	2 245 120,61			
н2601У	—	—	476 727,98	2 245 135,08			
н2602У	—	—	476 716,32	2 245 146,35			
н2603У	—	—	476 706,63	2 245 155,27			

1	2	3	4	5	6	7	8
н2604У	—	—	476 704,68	2 245 158,77	Метод спутниковых геодезических измерений (определений)	$\sqrt{(0,08^2 + 0,06^2)} = 0,10$	—
н2605У	—	—	476 703,77	2 245 161,76			
н2606У	—	—	476 697,80	2 245 168,52			
н2607У	—	—	476 688,34	2 245 177,92			
н2608У	—	—	476 683,77	2 245 182,77			
н2609У	—	—	476 667,27	2 245 166,91			
н2610У	—	—	476 669,69	2 245 164,13			
н2611У	—	—	476 671,52	2 245 161,96			
н2612У	—	—	476 681,00	2 245 150,73			
н2613У	—	—	476 685,87	2 245 147,60			
н2614У	—	—	476 690,57	2 245 140,43			
н2615У	—	—	476 691,36	2 245 141,36			
н2599У	—	—	476 714,73	2 245 120,19			

2. Сведения о частях границ уточняемого земельного участка с кадастровым номером 64:19:140215:89 :

Обозначение части границ		Горизонтальное проложение (S), м	Описание прохождения части границ	Сведения о согласовании местоположения границ (согласовано/спорное)
от т.	до т.			
1	2	3	4	5
н2599У	н2600У	1,05	—	согласовано
н2600У	н2601У	18,98		
н2601У	н2602У	16,22		
н2602У	н2603У	13,17		
н2603У	н2604У	4,01		

1	2	3	4	5
н2604У	н2605У	3,13	—	согласовано
н2605У	н2606У	9,02		
н2606У	н2607У	13,34		
н2607У	н2608У	6,66		
н2608У	н2609У	22,89		
н2609У	н2610У	3,69		
н2610У	н2611У	2,84		
н2611У	н2612У	14,70		
н2612У	н2613У	5,79		
н2613У	н2614У	8,57		
н2614У	н2615У	1,22		
н2615У	н2599У	31,53		

3. Сведения о характеристиках уточняемого земельного участка с кадастровым номером 64:19:140215:89 :

№ п/п	Наименование характеристики земельного участка	Значение характеристики
1	2	3
1.	Адрес земельного участка	—
1.1.	Сведения о местоположении земельного участка (при отсутствии адреса) в структурированном в соответствии с федеральной информационной адресной системой виде	412875, Российская Федерация, Саратовская область, Лысогорский р-н, Большая Дмитриевка с, Советская ул, д 17
1.2.	Дополнительные сведения о местоположении земельного участка	—
2.	Площадь земельного участка ± величина погрешности определения (вычисления) площади ($P \pm \Delta P$), м ²	1 449 ± 13,00
3.	Формула, примененная для вычисления предельной погрешности определения площади земельного участка, с подставленными значениями и итоговые (вычисленные) значения	$3,5 * 0,10 * \sqrt{(1\ 449,00)} = 13$
4.	Площадь земельного участка согласно сведениям Единого государственного реестра недвижимости (Ркад), м ²	1 400,00
5.	Оценка расхождения Р и Ркад ($P - P_{кад}$), м ²	49
6.	Предельный минимальный и максимальный размеры земельного участка (Рмин и Рмакс), м ²	Рмин = 300 Рмакс = 2 000
7.	Вид (виды) разрешенного использования	для ведения личного хозяйства
7.1.	Дополнительные сведения об использовании земельного участка	—

1	2	3
8.	Кадастровый или иной государственный учетный номер (инвентарный) здания, сооружения, объекта незавершенного строительства, расположенного на земельном участке	64:19:000000:4799
9.	Сведения о земельных участках (землях общего пользования, территории общего пользования), посредством которых обеспечивается доступ	Земли общего пользования
10.	Иные сведения	—

4. Пояснения к сведениям об уточняемом земельном участке с кадастровым номером 64:19:140215:89 :

1.	—
----	---

1. Сведения о характерных точках границ уточняемого земельного участка с кадастровым номером 64:19:140248:124 :
Система координат МСК-64, зона 2 Зона № 2

Обозначение характерных точек границ	Координаты, м				Метод определения координат	Формулы, примененные для расчета средней квадратической погрешности определения координат характерных точек границ (Mt), с подставленными в такие формулы значениями и итоговые (вычисленные) значения Mt, м	Описание закрепления точки
	содержатся в Едином государственном реестре недвижимости		определены в результате выполнения комплексных кадастровых работ				
	X	Y	X	Y			
1	2	3	4	5	6	7	8
н2206У	—	—	476 567,35	2 245 171,44	Метод спутниковых геодезических измерений (определений)	$\sqrt{(0,08^2 + 0,06^2)} = 0,10$	—
н2207У	—	—	476 571,50	2 245 174,33			
н2208У	—	—	476 576,86	2 245 179,68			
н2209У	—	—	476 575,40	2 245 181,34			
н2210У	—	—	476 579,47	2 245 184,56			
н2211У	—	—	476 584,15	2 245 189,94			
н2212У	—	—	476 586,14	2 245 188,29			

1	2	3	4	5	6	7	8
н2213У	—	—	476 591,82	2 245 194,55	Метод спутниковых геодезических измерений (определений)	$\sqrt{(0,08^2 + 0,06^2)} = 0,10$	—
н2214У	—	—	476 573,47	2 245 210,93			
н2215У	—	—	476 562,06	2 245 221,24			
н2216У	—	—	476 539,58	2 245 196,08			
н2206У	—	—	476 567,35	2 245 171,44			

2. Сведения о частях границ уточняемого земельного участка с кадастровым номером 64:19:140248:124 :

Обозначение части границ		Горизонтальное проложение (S), м	Описание прохождения части границ	Сведения о согласовании местоположения границ (согласовано/спорное)
от т.	до т.			
1	2	3	4	5
н2206У	н2207У	5,06	—	согласовано
н2207У	н2208У	7,57		
н2208У	н2209У	2,21		
н2209У	н2210У	5,19		
н2210У	н2211У	7,13		
н2211У	н2212У	2,59		
н2212У	н2213У	8,45		
н2213У	н2214У	24,60		
н2214У	н2215У	15,38		
н2215У	н2216У	33,74		
н2216У	н2206У	37,13		

3. Сведения о характеристиках уточняемого земельного участка с кадастровым номером 64:19:140248:124 :

№ п/п	Наименование характеристики земельного участка	Значение характеристики
1	2	3
1.	Адрес земельного участка	—
1.1.	Сведения о местоположении земельного участка (при отсутствии адреса) в структурированном в соответствии с федеральной информационной адресной системой виде	412875, Российская Федерация, Саратовская область, Лысогорский р-н, Большая Дмитриевка с, 1-й Советский пер, д 1
1.2.	Дополнительные сведения о местоположении земельного участка	—

1	2	3
2.	Площадь земельного участка ± величина погрешности определения (вычисления) площади ($P \pm \Delta P$), м ²	1 286 ± 13,00
3.	Формула, примененная для вычисления предельной погрешности определения площади земельного участка, с подставленными значениями и итоговые (вычисленные) значения	$3,5 * 0,10 * \sqrt{(1\ 286,00)} = 13$
4.	Площадь земельного участка согласно сведениям Единого государственного реестра недвижимости (Ркад), м ²	1 394,00
5.	Оценка расхождения Р и Ркад ($P - P_{кад}$), м ²	108
6.	Предельный минимальный и максимальный размеры земельного участка (Рмин и Рмакс), м ²	Рмин = 300 Рмакс = 2 000
7.	Вид (виды) разрешенного использования	Для сельскохозяйственного использования
7.1.	Дополнительные сведения об использовании земельного участка	—
8.	Кадастровый или иной государственный учетный номер (инвентарный) здания, сооружения, объекта незавершенного строительства, расположенного на земельном участке	64:19:140248:130
9.	Сведения о земельных участках (землях общего пользования, территории общего пользования), посредством которых обеспечивается доступ	Земли общего пользования
10.	Иные сведения	—
4. Пояснения к сведениям об уточняемом земельном участке с кадастровым номером <u>64:19:140248:124</u> :		
1.	—	

Сведения об образуемых земельных участках

1. Сведения о характерных точках границ образуемого земельного участка _____ :

_____ обозначение земельного участка

Система координат _____

Зона № _____

Обозначение характерных точек границ	Координаты, м		Метод определения координат	Формулы, примененные для расчета средней квадратической погрешности определения координат характерных точек границ (Mt), с подставленными в такие формулы значениями и итоговые (вычисленные) значения Mt, м	Описание закрепления точки
	X	Y			
1	2	3	4	5	6

2. Сведения о частях границ образуемого земельного участка _____ :

_____ обозначение земельного участка

Обозначение части границ		Горизонтальное проложение (S), м	Описание прохождения части границ	Сведения о согласовании местоположения границ (согласовано/спорное)
от т.	до т.			
1	2	3	4	5

3. Сведения о характеристиках образуемого земельного участка _____ :

_____ обозначение земельного участка

№ п/п	Наименование характеристики земельного участка	Значение характеристики
1	2	3
1.	Адрес земельного участка	
1.1.	Сведения о местоположении земельного участка (при отсутствии адреса) в структурированном в соответствии с федеральной информационной адресной системой виде	
1.2.	Дополнительные сведения о местоположении земельного участка	
2.	Категория земель	
3.	Вид (виды) разрешенного использования	
3.1.	Дополнительные сведения об использовании земельного участка	
4.	Реестровый номер границ территориальной зоны или в случае отсутствия такого реестрового номера ее индивидуальное обозначение (вид, тип, номер, индекс)	
5.	Площадь земельного участка ± величина погрешности определения (вычисления) площади ($P \pm \Delta P$), м ²	

1	2	3
6.	Формула, примененная для вычисления предельной погрешности определения площади земельного участка, с подставленными значениями и итоговые (вычисленные) значения	
7.	Предельный минимальный и максимальный размеры земельного участка (Рмин) и (Рмакс), м ²	
8.	Кадастровый или иной государственный учетный номер (инвентарный) объекта недвижимости, расположенного на образуемом земельном участке	
9.	Кадастровые номера исходных земельных участков	
9.1.	Кадастровый номер входящего в состав земельного участка, представляющего собой единое землепользование (номер контура многоконтурного земельного участка), преобразование которого осуществляется	
9.2.	Кадастровые номера земельных участков, исключаемых из состава измененного (исходного) земельного участка, представляющего собой единое землепользование	
9.3.	Кадастровый или иной государственный учетный номер (инвентарный) объекта недвижимости, расположенного на измененном земельном участке	
10.	Условный номер земельного участка	
11.	Учетный номер проекта межевания территории	
12.	Дополнительные сведения об образовании земельного участка	
13.	Сведения о земельных участках (землях общего пользования, территории общего пользования), посредством которых обеспечивается доступ	
14.	Иные сведения	
4. Пояснения к сведениям об образуемом земельном участке _____ : обозначение земельного участка		
1.		

Сведения об уточняемых земельных участках, необходимые для исправления реестровых ошибок в сведениях о местоположении их границ

1. Сведения о характерных точках границ уточняемого земельного участка с кадастровым номером 64:19:140215:8 :

Система координат МСК-64, зона 2 Зона № 2

Обозначение характерных точек границ	Координаты, м				Метод определения координат	Формулы, примененные для расчета средней квадратической погрешности определения координат характерных точек границ (Mt), с подставленными в такие формулы значениями и итоговые (вычисленные) значения Mt, м	Описание закрепления точки
	содержатся в Едином государственном реестре недвижимости		определены в результате выполнения комплексных кадастровых работ				
	X	Y	X	Y			
1	2	3	4	5	6	7	8
3963	476 814,70	2 246 038,60	—	—	Метод спутниковых геодезических измерений (определений)	0,10	—
3964	476 841,30	2 246 008,40	—	—			
3965	476 850,90	2 246 017,30	—	—			
3966	476 865,20	2 246 002,60	—	—			
3967	476 881,20	2 246 018,30	—	—			
3968	476 865,00	2 246 037,30	—	—			
3969	476 861,10	2 246 041,60	—	—			
3970	476 841,60	2 246 062,00	—	—			
3971	476 827,90	2 246 050,70	—	—			
3972	476 835,00	2 246 042,70	—	—			
3973	476 830,60	2 246 038,90	—	—			

1	2	3	4	5	6	7	8
3974	476 824,20	2 246 046,60	—	—	Метод спутниковых геодезических измерений (определений)	0,10	—
н3975У	—	—	476 651,51	2 245 032,20			
н3976У	—	—	476 681,25	2 245 005,20			
н3977У	—	—	476 688,03	2 245 012,45			
н3978У	—	—	476 698,32	2 245 003,83			
н3979У	—	—	476 701,64	2 245 006,72			
н3980У	—	—	476 706,24	2 245 002,40			
н3981У	—	—	476 720,43	2 245 019,75			
н3881У	—	—	476 700,83	2 245 035,28			
н3889У	—	—	476 697,91	2 245 038,13			
н3888У	—	—	476 676,05	2 245 058,07			
н3982У	—	—	476 663,49	2 245 045,51			
н3983У	—	—	476 671,33	2 245 038,23			
н3984У	—	—	476 667,31	2 245 034,02			
н3985У	—	—	476 660,20	2 245 041,07			
3963	476 814,70	2 246 038,60	—	—	0,10		

2. Сведения о частях границ уточняемого земельного участка с кадастровым номером 64:19:140215:8 :

Обозначение части границ		Горизонтальное проложение (S), м	Описание прохождения части границ	Сведения о согласовании местоположения границ (согласовано/спорное)
от т.	до т.			

1	2	3	4	5
н3975У	н3976У	40,17	—	согласовано
н3976У	н3977У	9,93		
н3977У	н3978У	13,42		
н3978У	н3979У	4,40		
н3979У	н3980У	6,31		
н3980У	н3981У	22,41		
н3981У	н3881У	25,01		
н3881У	н3889У	4,08		
н3889У	н3888У	29,59		
н3888У	н3982У	17,76		
н3982У	н3983У	10,70		
н3983У	н3984У	5,82		
н3984У	н3985У	10,01		
н3985У	н3975У	12,42		

3. Сведения о характеристиках уточняемого земельного участка с кадастровым номером 64:19:140215:8 :

№ п/п	Наименование характеристики	Значение характеристики
1	2	3
1.	Адрес земельного участка	—
1.1.	Сведения о местоположении земельного участка (при отсутствии адреса) в структурированном в соответствии с федеральной информационной адресной системой виде	
1.2.	Дополнительные сведения о местоположении земельного участка	Саратовская область, р-н Лысогорский, с Большая Дмитриевка, ул Школьная, д 15
2.	Площадь земельного участка ± величина погрешности определения (вычисления) площади ($P \pm \Delta P$), м ²	1 855 ± 15,00
3.	Формула, примененная для вычисления предельной погрешности определения площади земельного участка, с подставленными значениями и итоговые (вычисленные) значения	$3,5 * 0,10 * \sqrt{(1\ 855,00)} = 15$
4.	Площадь земельного участка согласно сведениям Единого государственного реестра недвижимости (Ркад), м ²	1 855,00
5.	Оценка расхождения Р и Ркад ($P - P_{кад}$), м ²	0
6.	Предельный минимальный и максимальный размеры земельного участка (Рмин и Рмакс), м ²	Рмин = Рмин = 300 Рмакс = Рмакс = 2 000

1	2	3
7.	Кадастровый или иной государственный учетный номер (инвентарный) здания, сооружения, объекта незавершенного строительства, расположенного на земельном участке	64:19:000000:5253
8.	Вид (виды) разрешенного использования	Для ведения личного подсобного хозяйства
8.1.	Дополнительные сведения об использовании земельного участка	—
9.	Сведения о земельных участках (землях общего пользования, территории общего пользования), посредством которых обеспечивается доступ	Земли общего пользования
10.	Иные сведения	Запрещение. Обременение возникает на основании: Выписка из постановления судебного пристава-исполнителя о запрете регистрационных действий в отношении объектов недвижимого имущества, 636/20/64020-ИП № 42366478/6420, документ выдан Лысогорское РОСП

4. Пояснения к сведениям об уточняемом земельном участке с кадастровым номером 64:19:140215:8 :

1.	—
----	---

1. Сведения о характерных точках границ уточняемого земельного участка с кадастровым номером 64:19:140215:10 :

Система координат МСК-64, зона 2 Зона № 2

Обозначение характерных точек границ	Координаты, м				Метод определения координат	Формулы, примененные для расчета средней квадратической погрешности определения координат характерных точек границ (Mt), с подставленными в такие формулы значениями и итоговые (вычисленные) значения Mt, м	Описание закрепления точки
	содержатся в Едином государственном реестре недвижимости		определены в результате выполнения комплексных кадастровых работ				
	X	Y	X	Y			
1	2	3	4	5	6	7	8
4547	476 948,48	2 245 561,33	—	—	Метод спутниковых геодезических измерений (определений)	0,10	—
4548	476 943,84	2 245 556,43	—	—			
4549	476 941,41	2 245 558,73	—	—			
4550	476 937,97	2 245 555,09	—	—			

1	2	3	4	5	6	7	8			
4551	476 914,17	2 245 525,21	—	—		0,10				
4552	476 917,33	2 245 522,51	—	—						
4553	476 914,44	2 245 519,12	—	—						
4554	476 884,90	2 245 482,90	—	—						
4555	476 921,61	2 245 451,58	—	—						
4556	476 996,00	2 245 530,98	—	—						
4557	476 972,30	2 245 550,65	—	—						
4558	476 965,92	2 245 544,84	—	—						
н4559У	—	—	476 962,24	2 245 580,10				Метод спутниковых геодезических измерений (определений)	$\sqrt{(0,08^2 + 0,06^2)} = 0,10$	—
н4560У	—	—	476 955,18	2 245 574,12						
н4561У	—	—	476 952,86	2 245 576,44						
н4562У	—	—	476 948,79	2 245 571,95						
н4563У	—	—	476 923,16	2 245 544,24						
н4564У	—	—	476 926,57	2 245 540,95						
н4565У	—	—	476 913,58	2 245 527,84						
н4566У	—	—	476 893,32	2 245 504,63						
н4567У	—	—	476 927,41	2 245 469,79						

1	2	3	4	5	6	7	8
н4568У	—	—	477 004,63	2 245 544,73	Метод спутниковых геодезических измерений (определений)	$\sqrt{(0,08^2 + 0,06^2)} = 0,10$	—
н4569У	—	—	476 988,27	2 245 561,62			
н4570У	—	—	476 983,61	2 245 557,04			
4547	476 948,48	2 245 561,33	—	—		0,10	

2. Сведения о частях границ уточняемого земельного участка с кадастровым номером 64:19:140215:10 :

Обозначение части границ		Горизонтальное проложение (S), м	Описание прохождения части границ	Сведения о согласовании местоположения границ (согласовано/спорное)
от т.	до т.			
1	2	3	4	5
н4559У	н4560У	9,25	—	согласовано
н4560У	н4561У	3,28		
н4561У	н4562У	6,06		
н4562У	н4563У	37,75		
н4563У	н4564У	4,74		
н4564У	н4565У	18,46		
н4565У	н4566У	30,81		
н4566У	н4567У	48,74		
н4567У	н4568У	107,61		
н4568У	н4569У	23,51		
н4569У	н4570У	6,53		
н4570У	н4559У	31,44		

3. Сведения о характеристиках уточняемого земельного участка с кадастровым номером 64:19:140215:10 :

№ п/п	Наименование характеристики	Значение характеристики
1	2	3
1.	Адрес земельного участка	—
1.1.	Сведения о местоположении земельного участка (при отсутствии адреса) в структурированном в соответствии с федеральной информационной адресной системой виде	
1.2.	Дополнительные сведения о местоположении земельного участка	Саратовская область, р-н Лысогорский, с Большая Дмитриевка, ул Советская, д 2а

1	2	3	4	5	6	7	8
4571	477 025,21	2 246 452,30	—	—	Метод спутниковых геодезических измерений (определений)	0,10	—
4572	477 018,83	2 246 446,14	—	—			
4573	477 014,06	2 246 440,47	—	—			
4574	477 040,00	2 246 411,40	—	—			
4575	477 052,31	2 246 422,14	—	—			
4576	477 053,05	2 246 424,34	—	—			
4577	477 055,09	2 246 425,15	—	—			
4578	477 065,70	2 246 436,70	—	—			
4579	477 042,52	2 246 462,92	—	—			
4580	477 039,46	2 246 466,08	—	—			
4581	477 032,04	2 246 458,89	—	—			
н2713У	—	—	476 876,00	2 245 411,06	$\sqrt{(0,08^2 + 0,06^2)} = 0,10$		
н4582У	—	—	476 901,19	2 245 436,13			
н4583У	—	—	476 873,25	2 245 463,93			
н4584У	—	—	476 866,21	2 245 456,54			
н4585У	—	—	476 853,54	2 245 443,54			
н4586У	—	—	476 853,09	2 245 443,89			

1	2	3	4	5	6	7	8
н1766У	—	—	476 848,19	2 245 438,86	Метод спутниковых геодезических измерений (определений)	$\sqrt{(0,08^2 + 0,06^2)} = 0,10$	—
4571	477 025,21	2 246 452,30	—	—		0,10	

2. Сведения о частях границ уточняемого земельного участка с кадастровым номером 64:19:140215:11 :

Обозначение части границ		Горизонтальное проложение (S), м	Описание прохождения части границ	Сведения о согласовании местоположения границ (согласовано/спорное)
от т.	до т.			
1	2	3	4	5
н2713У	н4582У	35,54	—	согласовано
н4582У	н4583У	39,41		
н4583У	н4584У	10,21		
н4584У	н4585У	18,15		
н4585У	н4586У	0,57		
н4586У	н1766У	7,02		
н1766У	н2713У	39,32		

3. Сведения о характеристиках уточняемого земельного участка с кадастровым номером 64:19:140215:11 :

№ п/п	Наименование характеристики	Значение характеристики
1	2	3
1.	Адрес земельного участка	—
1.1.	Сведения о местоположении земельного участка (при отсутствии адреса) в структурированном в соответствии с федеральной информационной адресной системой виде	
1.2.	Дополнительные сведения о местоположении земельного участка	Саратовская область, р-н Лысогорский, с Большая Дмитриевка, ул Советская, д 4
2.	Площадь земельного участка ± величина погрешности определения (вычисления) площади ($P \pm \Delta P$), м ²	1 390 ± 13,00
3.	Формула, примененная для вычисления предельной погрешности определения площади земельного участка, с подставленными значениями и итоговые (вычисленные) значения	$3,5 * 0,10 * \sqrt{(1 390,00)} = 13$
4.	Площадь земельного участка согласно сведениям Единого государственного реестра недвижимости (Ркад), м ²	1 441,00
5.	Оценка расхождения Р и Ркад ($P - P_{кад}$), м ²	51

1	2	3
6.	Предельный минимальный и максимальный размеры земельного участка (Р _{мин} и Р _{макс}), м ²	Р _{мин} = Р _{мин} = 300 Р _{макс} = Р _{макс} = 2 000
7.	Кадастровый или иной государственный учетный номер (инвентарный) здания, сооружения, объекта незавершенного строительства, расположенного на земельном участке	64:19:000000:4220
8.	Вид (виды) разрешенного использования	Для ведения личного подсобного хозяйства
8.1.	Дополнительные сведения об использовании земельного участка	—
9.	Сведения о земельных участках (землях общего пользования, территории общего пользования), посредством которых обеспечивается доступ	Земли общего пользования
10.	Иные сведения	—

4. Пояснения к сведениям об уточняемом земельном участке с кадастровым номером 64:19:140215:11 :

1.	—
----	---

1. Сведения о характерных точках границ уточняемого земельного участка с кадастровым номером 64:19:140215:12 :

Система координат МСК-64, зона 2 Зона № 2

Обозначение характерных точек границ	Координаты, м				Метод определения координат	Формулы, примененные для расчета средней квадратической погрешности определения координат характерных точек границ (Mt), с подставленными в такие формулы значениями и итоговые (вычисленные) значения Mt, м	Описание закрепления точки
	содержатся в Едином государственном реестре недвижимости		определены в результате выполнения комплексных кадастровых работ				
	X	Y	X	Y			
1	2	3	4	5	6	7	8
338	476 646,75	2 245 259,12	—	—	Метод спутниковых геодезических измерений (определений)	0,10	—
339	476 643,71	2 245 255,81	—	—			
340	476 651,29	2 245 248,84	—	—			
341	476 650,37	2 245 248,51	—	—			
342	476 659,24	2 245 240,56	—	—			

1	2	3	4	5	6	7	8		
343	476 667,38	2 245 232,70	—	—	Метод спутниковых геодезических измерений (определений)	0,10	—		
344	476 667,30	2 245 231,40	—	—					
345	476 668,02	2 245 230,36	—	—					
346	476 669,45	2 245 230,30	—	—					
347	476 671,70	2 245 227,73	—	—					
348	476 691,52	2 245 248,72	—	—					
349	476 644,37	2 245 295,41	—	—					
350	476 631,81	2 245 282,74	—	—					
351	476 644,45	2 245 270,31	—	—					
352	476 644,32	2 245 268,51	—	—					
353	476 648,88	2 245 263,88	—	—					
354	476 645,61	2 245 260,24	—	—					
н355У	—	—	476 686,75	2 245 286,89				$\sqrt{(0,08^2 + 0,06^2)} = 0,10$	
н356У	—	—	476 682,87	2 245 282,94					
н357У	—	—	476 690,53	2 245 276,20					
н358У	—	—	476 691,90	2 245 274,59					
н359У	—	—	476 694,07	2 245 271,61					

1	2	3	4	5	6	7	8
н360У	—	—	476 697,78	2 245 267,61	Метод спутниковых геодезических измерений (определений)	$\sqrt{(0,08^2 + 0,06^2)} = 0,10$	—
н361У	—	—	476 704,62	2 245 260,28			
н362У	—	—	476 709,77	2 245 255,22			
н363У	—	—	476 729,46	2 245 274,96			
н364У	—	—	476 681,95	2 245 324,41			
н365У	—	—	476 669,67	2 245 311,70			
н366У	—	—	476 678,60	2 245 303,02			
н367У	—	—	476 682,85	2 245 298,61			
н368У	—	—	476 688,71	2 245 292,14			
н369У	—	—	476 685,23	2 245 288,22			
338	476 646,75	2 245 259,12	—	—			

2. Сведения о частях границ уточняемого земельного участка с кадастровым номером 64:19:140215:12 :

Обозначение части границ		Горизонтальное проложение (S), м	Описание прохождения части границ	Сведения о согласовании местоположения границ (согласовано/спорное)
от т.	до т.			
1	2	3	4	5
н355У	н356У	5,54	—	согласовано
н356У	н357У	10,20		
н357У	н358У	2,11		
н358У	н359У	3,69		
н359У	н360У	5,46		
н360У	н361У	10,03		
н361У	н362У	7,22		
н362У	н363У	27,88		
н363У	н364У	68,57		

1	2	3	4	5
н364У	н365У	17,67	—	согласовано
н365У	н366У	12,45		
н366У	н367У	6,12		
н367У	н368У	8,73		
н368У	н369У	5,24		
н369У	н355У	2,02		

3. Сведения о характеристиках уточняемого земельного участка с кадастровым номером 64:19:140215:12 :

№ п/п	Наименование характеристики	Значение характеристики
1	2	3
1.	Адрес земельного участка	—
1.1.	Сведения о местоположении земельного участка (при отсутствии адреса) в структурированном в соответствии с федеральной информационной адресной системой виде	
1.2.	Дополнительные сведения о местоположении земельного участка	Саратовская область, р-н Лысогорский, с Большая Дмитриевка, ул Советская, д 14
2.	Площадь земельного участка ± величина погрешности определения (вычисления) площади ($P \pm \Delta P$), м ²	1 604 ± 14,00
3.	Формула, примененная для вычисления предельной погрешности определения площади земельного участка, с подставленными значениями и итоговые (вычисленные) значения	$3,5 * 0,10 * \sqrt{(1\ 604,00)} = 14$
4.	Площадь земельного участка согласно сведениям Единого государственного реестра недвижимости ($R_{\text{кад}}$), м ²	1 635,00
5.	Оценка расхождения P и $R_{\text{кад}}$ ($P - R_{\text{кад}}$), м ²	31
6.	Предельный минимальный и максимальный размеры земельного участка ($R_{\text{мин}}$ и $R_{\text{макс}}$), м ²	$R_{\text{мин}} = R_{\text{мин}} = 300$ $R_{\text{макс}} = R_{\text{макс}} = 2\ 000$
7.	Кадастровый или иной государственный учетный номер (инвентарный) здания, сооружения, объекта незавершенного строительства, расположенного на земельном участке	64:19:000000:4674
8.	Вид (виды) разрешенного использования	Для ведения личного подсобного хозяйства
8.1.	Дополнительные сведения об использовании земельного участка	—
9.	Сведения о земельных участках (землях общего пользования, территории общего пользования), посредством которых обеспечивается доступ	Земли общего пользования
10.	Иные сведения	—

4. Пояснения к сведениям об уточняемом земельном участке с кадастровым номером 64:19:140215:12 :

1. —

1. Сведения о характерных точках границ уточняемого земельного участка с кадастровым номером 64:19:140215:13 :

Система координат МСК-64, зона 2 Зона № 2

Обозначение характерных точек границ	Координаты, м				Метод определения координат	Формулы, примененные для расчета средней квадратической погрешности определения координат характерных точек границ (Mt), с подставленными в такие формулы значениями и итоговые (вычисленные) значения Mt, м	Описание закрепления точки
	содержатся в Едином государственном реестре недвижимости		определены в результате выполнения комплексных кадастровых работ				
	X	Y	X	Y			
1	2	3	4	5	6	7	8
381	476 784,68	2 245 212,78	—	—	Метод спутниковых геодезических измерений (определений)	0,10	—
382	476 791,53	2 245 219,65	—	—			
383	476 785,93	2 245 225,23	—	—			
384	476 782,49	2 245 228,78	—	—			
385	476 770,07	2 245 239,97	—	—			
386	476 768,96	2 245 240,95	—	—			
387	476 765,46	2 245 244,38	—	—			
388	476 763,50	2 245 242,38	—	—			
389	476 753,66	2 245 251,26	—	—			
390	476 741,64	2 245 239,37	—	—			
391	476 746,38	2 245 234,50	—	—			

1	2	3	4	5	6	7	8
392	476 741,05	2 245 228,74	—	—	Метод спутниковых геодезических измерений (определений)	0,10	—
393	476 752,18	2 245 217,80	—	—			
394	476 751,90	2 245 217,51	—	—			
395	476 778,44	2 245 188,97	—	—			
396	476 793,55	2 245 204,09	—	—			
н397У	—	—	476 748,79	2 245 187,79		$\sqrt{(0,08^2 + 0,06^2)} = 0,10$	
н398У	—	—	476 741,86	2 245 194,89			
н399У	—	—	476 733,11	2 245 203,81			
н400У	—	—	476 728,29	2 245 208,29			
н401У	—	—	476 725,79	2 245 206,10			
н402У	—	—	476 716,57	2 245 215,23			
н403У	—	—	476 704,73	2 245 203,61			
н404У	—	—	476 709,28	2 245 199,30			
н405У	—	—	476 703,95	2 245 193,54			
н406У	—	—	476 715,08	2 245 182,60			
н407У	—	—	476 714,80	2 245 182,31			
н408У	—	—	476 740,10	2 245 154,48			

1	2	3	4	5	6	7	8
н409У	—	—	476 760,71	2 245 174,59	Метод спутниковых геодезических измерений (определений)	$\sqrt{(0,08^2 + 0,06^2)} = 0,10$	—
381	476 784,68	2 245 212,78	—	—		0,10	

2. Сведения о частях границ уточняемого земельного участка с кадастровым номером 64:19:140215:13 :

Обозначение части границ		Горизонтальное проложение (S), м	Описание прохождения части границ	Сведения о согласовании местоположения границ (согласовано/спорное)
от т.	до т.			
1	2	3	4	5
н397У	н398У	9,92	—	согласовано
н398У	н399У	12,50		
н399У	н400У	6,58		
н400У	н401У	3,32		
н401У	н402У	12,98		
н402У	н403У	16,59		
н403У	н404У	6,27		
н404У	н405У	7,85		
н405У	н406У	15,61		
н406У	н407У	0,40		
н407У	н408У	37,61		
н408У	н409У	28,80		
н409У	н397У	17,79		

3. Сведения о характеристиках уточняемого земельного участка с кадастровым номером 64:19:140215:13 :

№ п/п	Наименование характеристики	Значение характеристики
1	2	3
1.	Адрес земельного участка	—
1.1.	Сведения о местоположении земельного участка (при отсутствии адреса) в структурированном в соответствии с федеральной информационной адресной системой виде	
1.2.	Дополнительные сведения о местоположении земельного участка	Саратовская область, р-н Лысогорский, с Большая Дмитриевка, ул Советская, д 13
2.	Площадь земельного участка ± величина погрешности определения (вычисления) площади ($P \pm \Delta P$), м ²	1 600 ± 14,00

1	2	3
3.	Формула, примененная для вычисления предельной погрешности определения площади земельного участка, с подставленными значениями и итоговые (вычисленные) значения	$3,5*0,10*\sqrt{(1\ 600,00)} = 14$
4.	Площадь земельного участка согласно сведениям Единого государственного реестра недвижимости (Ркад), м ²	1 600,00
5.	Оценка расхождения Р и Ркад (Р - Ркад), м ²	0
6.	Предельный минимальный и максимальный размеры земельного участка (Рмин и Рмакс), м ²	Рмин = Рмин = 300 Рмакс = Рмакс = 2 000
7.	Кадастровый или иной государственный учетный номер (инвентарный) здания, сооружения, объекта незавершенного строительства, расположенного на земельном участке	64:19:000000:4726
8.	Вид (виды) разрешенного использования	Для ведения личного подсобного хозяйства
8.1.	Дополнительные сведения об использовании земельного участка	—
9.	Сведения о земельных участках (землях общего пользования, территории общего пользования), посредством которых обеспечивается доступ	Земли общего пользования
10.	Иные сведения	—

4. Пояснения к сведениям об уточняемом земельном участке с кадастровым номером 64:19:140215:13 :

1.	—
----	---

1. Сведения о характерных точках границ уточняемого земельного участка с кадастровым номером 64:19:140215:14 :

Система координат МСК-64, зона 2 Зона № 2

Обозначение характерных точек границ	Координаты, м				Метод определения координат	Формулы, примененные для расчета средней квадратической погрешности определения координат характерных точек границ (Mt), с подставленными в такие формулы значениями и итоговые (вычисленные) значения Mt, м	Описание закрепления точки
	содержатся в Едином государственном реестре недвижимости		определены в результате выполнения комплексных кадастровых работ				
	X	Y	X	Y			
1	2	3	4	5	6	7	8
3797	477 063,79	2 246 589,54	—	—	Метод спутниковых геодезических измерений (определений)	0,10	—

1	2	3	4	5	6	7	8
3798	477 053,32	2 246 582,60	—	—	Метод спутниковых геодезических измерений (определений)	0,10	—
3799	477 073,53	2 246 553,62	—	—			
3800	477 084,37	2 246 561,41	—	—			
н3801У	—	—	476 909,47	2 245 444,57		$\sqrt{(0,08^2 + 0,06^2)} = 0,10$	
н3802У	—	—	476 917,92	2 245 453,38			
н3803У	—	—	476 889,19	2 245 479,56			
н3804У	—	—	476 882,16	2 245 472,51			
н3805У	—	—	476 881,03	2 245 471,51			
н3806У	—	—	476 883,86	2 245 468,88			
н3807У	—	—	476 896,04	2 245 458,48			
н3808У	—	—	476 905,00	2 245 449,10			
3797	477 063,79	2 246 589,54	—	—		0,10	

2. Сведения о частях границ уточняемого земельного участка с кадастровым номером 64:19:140215:14 :

Обозначение части границ		Горизонтальное проложение (S), м	Описание прохождения части границ	Сведения о согласовании местоположения границ (согласовано/спорное)
от т.	до т.			
1	2	3	4	5
н3801У	н3802У	12,21	—	согласовано
н3802У	н3803У	38,87		
н3803У	н3804У	9,96		
н3804У	н3805У	1,51		
н3805У	н3806У	3,86		
н3806У	н3807У	16,02		
н3807У	н3808У	12,97		

1	2	3	4	5
н3808У	н3801У	6,36	—	согласовано

3. Сведения о характеристиках уточняемого земельного участка с кадастровым номером 64:19:140215:14 :

№ п/п	Наименование характеристики	Значение характеристики
1	2	3
1.	Адрес земельного участка	—
1.1.	Сведения о местоположении земельного участка (при отсутствии адреса) в структурированном в соответствии с федеральной информационной адресной системой виде	
1.2.	Дополнительные сведения о местоположении земельного участка	Саратовская область, р-н Лысогорский, с Большая Дмитриевка, ул Советская, д 2/1
2.	Площадь земельного участка ± величина погрешности определения (вычисления) площади ($P \pm \Delta P$), м ²	446 ± 7,00
3.	Формула, примененная для вычисления предельной погрешности определения площади земельного участка, с подставленными значениями и итоговые (вычисленные) значения	$3,5 * 0,10 * \sqrt{(446,00)} = 7$
4.	Площадь земельного участка согласно сведениям Единого государственного реестра недвижимости (Ркад), м ²	446,00
5.	Оценка расхождения Р и Ркад ($P - P_{кад}$), м ²	0
6.	Предельный минимальный и максимальный размеры земельного участка (Рмин и Рмакс), м ²	Рмин = Рмин = 300 Рмакс = Рмакс = 2 000
7.	Кадастровый или иной государственный учетный номер (инвентарный) здания, сооружения, объекта незавершенного строительства, расположенного на земельном участке	64:19:140215:80
8.	Вид (виды) разрешенного использования	Для ведения личного подсобного хозяйства
8.1.	Дополнительные сведения об использовании земельного участка	—
9.	Сведения о земельных участках (землях общего пользования, территории общего пользования), посредством которых обеспечивается доступ	Земли общего пользования
10.	Иные сведения	—

4. Пояснения к сведениям об уточняемом земельном участке с кадастровым номером 64:19:140215:14 :

1.	—
----	---

1. Сведения о характерных точках границ уточняемого земельного участка с кадастровым номером 64:19:140215:15 :
 Система координат МСК-64, зона 2 Зона № 2

Обозначение характерных точек границ	Координаты, м				Метод определения координат	Формулы, примененные для расчета средней квадратической погрешности определения координат характерных точек границ (Mt), с подставленными в такие формулы значениями и итоговые (вычисленные) значения Mt, м	Описание закрепления точки
	содержатся в Едином государственном реестре недвижимости		определены в результате выполнения комплексных кадастровых работ				
	X	Y	X	Y			
1	2	3	4	5	6	7	8
3824	476 777,98	2 245 319,51	—	—	Метод спутниковых геодезических измерений (определений)	0,10	—
3825	476 780,37	2 245 322,20	—	—			
3826	476 775,88	2 245 326,19	—	—			
3827	476 769,98	2 245 331,43	—	—			
3828	476 767,63	2 245 333,51	—	—			
3829	476 768,63	2 245 334,63	—	—			
3830	476 758,33	2 245 346,29	—	—			
3831	476 755,13	2 245 349,74	—	—			
3832	476 750,51	2 245 345,46	—	—			
3833	476 745,81	2 245 341,11	—	—			
3834	476 741,08	2 245 336,74	—	—			
3835	476 738,67	2 245 334,64	—	—			

1	2	3	4	5	6	7	8
3836	476 720,66	2 245 353,99	—	—	Метод спутниковых геодезических измерений (определений)	0,10	—
3837	476 712,42	2 245 344,85	—	—			
3838	476 736,84	2 245 319,93	—	—			
3839	476 762,55	2 245 296,93	—	—			
3840	476 774,87	2 245 310,06	—	—			
3841	476 772,09	2 245 312,90	—	—			
н3842У	—	—	476 746,68	2 245 296,21		$\sqrt{(0,08^2 + 0,06^2)} = 0,10$	
н3843У	—	—	476 749,28	2 245 298,69			
н3844У	—	—	476 745,13	2 245 303,04			
н3845У	—	—	476 739,68	2 245 308,74			
н3846У	—	—	476 737,50	2 245 311,00			
н3847У	—	—	476 738,59	2 245 312,04			
н3848У	—	—	476 729,28	2 245 324,50			
н3849У	—	—	476 726,37	2 245 328,20			
н3850У	—	—	476 721,42	2 245 324,31			
н3851У	—	—	476 716,38	2 245 320,36			
н3852У	—	—	476 711,31	2 245 316,39			

1	2	3	4	5	6	7	8
н3853У	—	—	476 708,73	2 245 314,49	Метод спутниковых геодезических измерений (определений)	$\sqrt{(0,08^2 + 0,06^2)} = 0,10$	—
н3854У	—	—	476 692,36	2 245 335,25			
н3855У	—	—	476 683,40	2 245 326,81			
н3856У	—	—	476 705,71	2 245 299,98			
н363У	—	—	476 729,46	2 245 274,96			
н3857У	—	—	476 742,81	2 245 287,04			
н3858У	—	—	476 740,27	2 245 290,10			
3824	476 777,98	2 245 319,51	—	—	0,10		

2. Сведения о частях границ уточняемого земельного участка с кадастровым номером 64:19:140215:15 :

Обозначение части границ		Горизонтальное проложение (S), м	Описание прохождения части границ	Сведения о согласовании местоположения границ (согласовано/спорное)
от т.	до т.			
1	2	3	4	5
н3842У	н3843У	3,59	—	согласовано
н3843У	н3844У	6,01		
н3844У	н3845У	7,89		
н3845У	н3846У	3,14		
н3846У	н3847У	1,51		
н3847У	н3848У	15,55		
н3848У	н3849У	4,71		
н3849У	н3850У	6,30		
н3850У	н3851У	6,40		
н3851У	н3852У	6,44		
н3852У	н3853У	3,20		
н3853У	н3854У	26,44		
н3854У	н3855У	12,31		
н3855У	н3856У	34,89		

1	2	3	4	5
н3856У	н363У	34,50	—	согласовано
н363У	н3857У	18,00		
н3857У	н3858У	3,98		
н3858У	н3842У	8,86		

3. Сведения о характеристиках уточняемого земельного участка с кадастровым номером 64:19:140215:15 :

№ п/п	Наименование характеристики	Значение характеристики
1	2	3
1.	Адрес земельного участка	—
1.1.	Сведения о местоположении земельного участка (при отсутствии адреса) в структурированном в соответствии с федеральной информационной адресной системой виде	
1.2.	Дополнительные сведения о местоположении земельного участка	Саратовская область, р-н Лысогорский, с Большая Дмитриевка, ул Советская, д 12
2.	Площадь земельного участка ± величина погрешности определения (вычисления) площади ($P \pm \Delta P$), м ²	1 626 ± 14,00
3.	Формула, примененная для вычисления предельной погрешности определения площади земельного участка, с подставленными значениями и итоговые (вычисленные) значения	$3,5 * 0,10 * \sqrt{(1\ 626,00)} = 14$
4.	Площадь земельного участка согласно сведениям Единого государственного реестра недвижимости (Ркад), м ²	1 626,00
5.	Оценка расхождения Р и Ркад ($P - P_{кад}$), м ²	0
6.	Предельный минимальный и максимальный размеры земельного участка (Рмин и Рмакс), м ²	Рмин = Рмин = 300 Рмакс = Рмакс = 2 000
7.	Кадастровый или иной государственный учетный номер (инвентарный) здания, сооружения, объекта незавершенного строительства, расположенного на земельном участке	64:19:000000:4725; 64:19:140215:47; 64:19:140215:48; 64:19:140215:49; 64:19:140215:50; 64:19:140215:51
8.	Вид (виды) разрешенного использования	Для ведения личного подсобного хозяйства
8.1.	Дополнительные сведения об использовании земельного участка	—
9.	Сведения о земельных участках (землях общего пользования, территории общего пользования), посредством которых обеспечивается доступ	Земли общего пользования
10.	Иные сведения	Запрещение. Обременение возникает на основании: Постановление судебного пристава-исполнителя № 47458922/6420 (2913/23/64020-ИП), документ выдан Лысогорское районное отделение судебных приставов

4. Пояснения к сведениям об уточняемом земельном участке с кадастровым номером 64:19:140215:15 :

1. —

1. Сведения о характерных точках границ уточняемого земельного участка с кадастровым номером 64:19:140215:17 :

Система координат МСК-64, зона 2 Зона № 2

Обозначение характерных точек границ	Координаты, м				Метод определения координат	Формулы, примененные для расчета средней квадратической погрешности определения координат характерных точек границ (Mt), с подставленными в такие формулы значениями и итоговые (вычисленные) значения Mt, м	Описание закрепления точки
	содержатся в Едином государственном реестре недвижимости		определены в результате выполнения комплексных кадастровых работ				
	X	Y	X	Y			
1	2	3	4	5	6	7	8
3871	476 864,58	2 245 218,45	—	—	Метод спутниковых геодезических измерений (определений)	0,10	—
3872	476 881,76	2 245 234,54	—	—			
3873	476 876,77	2 245 239,70	—	—			
3874	476 874,73	2 245 237,51	—	—			
3875	476 859,43	2 245 253,60	—	—			
3876	476 861,15	2 245 255,00	—	—			
3877	476 857,24	2 245 259,06	—	—			
3878	476 854,90	2 245 257,97	—	—			
3879	476 851,77	2 245 261,56	—	—			
3880	476 834,28	2 245 245,63	—	—			
н3881У	—	—	476 700,83	2 245 035,28		$\sqrt{(0,08^2 + 0,06^2)} = 0,10$	

1	2	3	4	5	6	7	8
н3882У	—	—	476 713,95	2 245 050,28	Метод спутниковых геодезических измерений (определений)	$\sqrt{(0,08^2 + 0,06^2)} = 0,10$	—
н3883У	—	—	476 718,16	2 245 057,88			
н3884У	—	—	476 704,03	2 245 070,19			
н3885У	—	—	476 700,12	2 245 074,25			
н3886У	—	—	476 696,70	2 245 070,28			
н3887У	—	—	476 692,38	2 245 074,49			
н3888У	—	—	476 676,05	2 245 058,07			
н3889У	—	—	476 697,91	2 245 038,13			
3871	476 864,58	2 245 218,45	—	—			

2. Сведения о частях границ уточняемого земельного участка с кадастровым номером _____ **64:19:140215:17** _____ :

Обозначение части границ		Горизонтальное проложение (S), м	Описание прохождения части границ	Сведения о согласовании местоположения границ (согласовано/спорное)
от т.	до т.			
1	2	3	4	5
н3881У	н3882У	19,93	—	согласовано
н3882У	н3883У	8,69		
н3883У	н3884У	18,74		
н3884У	н3885У	5,64		
н3885У	н3886У	5,24		
н3886У	н3887У	6,03		
н3887У	н3888У	23,16		
н3888У	н3889У	29,59		
н3889У	н3881У	4,08		

3. Сведения о характеристиках уточняемого земельного участка с кадастровым номером _____ **64:19:140215:17** _____ :

№ п/п	Наименование характеристики	Значение характеристики
1	2	3

1	2	3
1.	Адрес земельного участка	—
1.1.	Сведения о местоположении земельного участка (при отсутствии адреса) в структурированном в соответствии с федеральной информационной адресной системой виде	
1.2.	Дополнительные сведения о местоположении земельного участка	Саратовская область, р-н Лысогорский, с Большая Дмитриевка, ул Школьная, д 13
2.	Площадь земельного участка ± величина погрешности определения (вычисления) площади ($P \pm \Delta P$), м ²	882 ± 10,00
3.	Формула, примененная для вычисления предельной погрешности определения площади земельного участка, с подставленными значениями и итоговые (вычисленные) значения	$3,5 * 0,10 * \sqrt{(882,00)} = 10$
4.	Площадь земельного участка согласно сведениям Единого государственного реестра недвижимости (Ркад), м ²	882,00
5.	Оценка расхождения Р и Ркад ($P - P_{кад}$), м ²	0
6.	Предельный минимальный и максимальный размеры земельного участка (Рмин и Рмакс), м ²	Рмин = Рмин = 300 Рмакс = Рмакс = 2 000
7.	Кадастровый или иной государственный учетный номер (инвентарный) здания, сооружения, объекта незавершенного строительства, расположенного на земельном участке	64:19:000000:5199; 64:19:140215:75
8.	Вид (виды) разрешенного использования	Для ведения личного подсобного хозяйства
8.1.	Дополнительные сведения об использовании земельного участка	—
9.	Сведения о земельных участках (землях общего пользования, территории общего пользования), посредством которых обеспечивается доступ	Земли общего пользования
10.	Иные сведения	Запрещение. Обременение возникает на основании: Постановление судебного пристава-исполнителя № 683117702/6439 (160142/23/64039-ИП), документ выдан Энгельсский районный отдел судебных приставов
4. Пояснения к сведениям об уточняемом земельном участке с кадастровым номером		64:19:140215:17 :
1.	—	

1. Сведения о характерных точках границ уточняемого земельного участка с кадастровым номером 64:19:140215:20 :
 Система координат МСК-64, зона 2 Зона № 2

Обозначение характерных точек границ	Координаты, м				Метод определения координат	Формулы, примененные для расчета средней квадратической погрешности определения координат характерных точек границ (Mt), с подставленными в такие формулы значениями и итоговые (вычисленные) значения Mt, м	Описание закрепления точки
	содержатся в Едином государственном реестре недвижимости		определены в результате выполнения комплексных кадастровых работ				
	X	Y	X	Y			
1	2	3	4	5	6	7	8
632	476 860,81	2 245 408,22	—	—	Метод спутниковых геодезических измерений (определений)	0,10	—
633	476 852,03	2 245 416,28	—	—			
634	476 844,15	2 245 425,41	—	—			
635	476 839,67	2 245 429,35	—	—			
636	476 822,12	2 245 413,77	—	—			
637	476 846,30	2 245 394,25	—	—			
н638У	—	—	476 864,32	2 245 397,76		$\sqrt{(0,08^2 + 0,06^2)} = 0,10$	
н639У	—	—	476 859,19	2 245 403,02			
н640У	—	—	476 850,04	2 245 412,79			
н641У	—	—	476 837,63	2 245 427,04			
н642У	—	—	476 824,33	2 245 413,50			
н643У	—	—	476 852,24	2 245 385,95			

1	2	3	4	5	6	7	8
632	476 860,81	2 245 408,22	—	—	Метод спутниковых геодезических измерений (определений)	0,10	—

2. Сведения о частях границ уточняемого земельного участка с кадастровым номером 64:19:140215:20 :

Обозначение части границ		Горизонтальное проложение (S), м	Описание прохождения части границ	Сведения о согласовании местоположения границ (согласовано/спорное)
от т.	до т.			
1	2	3	4	5
н638У	н639У	7,35	—	согласовано
н639У	н640У	13,39		
н640У	н641У	18,90		
н641У	н642У	18,98		
н642У	н643У	39,22		
н643У	н638У	16,89		

3. Сведения о характеристиках уточняемого земельного участка с кадастровым номером 64:19:140215:20 :

№ п/п	Наименование характеристики	Значение характеристики
1	2	3
1.	Адрес земельного участка	—
1.1.	Сведения о местоположении земельного участка (при отсутствии адреса) в структурированном в соответствии с федеральной информационной адресной системой виде	
1.2.	Дополнительные сведения о местоположении земельного участка	Саратовская область, р-н Лысогорский, с Большая Дмитриевка, ул Советская, д 6/2
2.	Площадь земельного участка ± величина погрешности определения (вычисления) площади ($P \pm \Delta P$), м ²	697 ± 9,00
3.	Формула, примененная для вычисления предельной погрешности определения площади земельного участка, с подставленными значениями и итоговые (вычисленные) значения	$3,5 * 0,10 * \sqrt{(697,00)} = 9$
4.	Площадь земельного участка согласно сведениям Единого государственного реестра недвижимости (Ркад), м ²	697,00
5.	Оценка расхождения Р и Ркад ($P - P_{кад}$), м ²	0
6.	Предельный минимальный и максимальный размеры земельного участка (Рмин и Рмакс), м ²	Рмин = Рмин = 300 Рмакс = Рмакс = 2 000

1	2	3
7.	Кадастровый или иной государственный учетный номер (инвентарный) здания, сооружения, объекта незавершенного строительства, расположенного на земельном участке	64:19:000000:5293; 64:19:140215:54; 64:19:140215:68
8.	Вид (виды) разрешенного использования	Для ведения личного подсобного хозяйства
8.1.	Дополнительные сведения об использовании земельного участка	—
9.	Сведения о земельных участках (землях общего пользования, территории общего пользования), посредством которых обеспечивается доступ	Земли общего пользования
10.	Иные сведения	—

4. Пояснения к сведениям об уточняемом земельном участке с кадастровым номером 64:19:140215:20 :

1. —

1. Сведения о характерных точках границ уточняемого земельного участка с кадастровым номером 64:19:140215:21 :

Система координат МСК-64, зона 2 Зона № 2

Обозначение характерных точек границ	Координаты, м				Метод определения координат	Формулы, примененные для расчета средней квадратической погрешности определения координат характерных точек границ (Mt), с подставленными в такие формулы значениями и итоговые (вычисленные) значения Mt, м	Описание закрепления точки
	содержатся в Едином государственном реестре недвижимости		определены в результате выполнения комплексных кадастровых работ				
	X	Y	X	Y			
1	2	3	4	5	6	7	8
644	476 817,52	2 245 300,08	—	—	Метод спутниковых геодезических измерений (определений)	0,10	—
645	476 810,98	2 245 306,67	—	—			
646	476 807,25	2 245 310,44	—	—			
647	476 800,88	2 245 304,08	—	—			
648	476 804,55	2 245 300,40	—	—			
649	476 806,32	2 245 298,59	—	—			

1	2	3	4	5	6	7	8
650	476 800,32	2 245 292,43	—	—	Метод спутниковых геодезических измерений (определений)	0,10	—
651	476 799,42	2 245 288,32	—	—			
652	476 813,87	2 245 271,34	—	—			
653	476 815,02	2 245 266,47	—	—			
654	476 833,46	2 245 247,07	—	—			
655	476 847,90	2 245 266,26	—	—			
656	476 843,99	2 245 270,53	—	—			
657	476 843,80	2 245 271,82	—	—			
658	476 830,26	2 245 285,15	—	—			
659	476 829,40	2 245 289,87	—	—			
660	476 823,61	2 245 294,96	—	—			
661	476 821,89	2 245 295,67	—	—			
662	476 819,10	2 245 298,48	—	—			
н663У	—	—	476 832,70	2 245 299,15			
н664У	—	—	476 829,43	2 245 302,45			
н665У	—	—	476 822,43	2 245 309,51			
н666У	—	—	476 815,54	2 245 302,63			

1	2	3	4	5	6	7	8
н667У	—	—	476 820,99	2 245 297,13	Метод спутниковых геодезических измерений (определений)	$\sqrt{(0,08^2 + 0,06^2)} = 0,10$	—
н668У	—	—	476 812,80	2 245 289,05			
н669У	—	—	476 815,94	2 245 285,21			
н670У	—	—	476 824,65	2 245 270,59			
н671У	—	—	476 834,83	2 245 258,25			
н672У	—	—	476 839,82	2 245 254,11			
н673У	—	—	476 842,45	2 245 257,94			
н674У	—	—	476 852,59	2 245 253,04			
н675У	—	—	476 860,98	2 245 265,21			
н676У	—	—	476 856,72	2 245 268,17			
н677У	—	—	476 857,16	2 245 271,57			
н678У	—	—	476 858,74	2 245 275,06			
н679У	—	—	476 846,23	2 245 285,67			
н680У	—	—	476 839,62	2 245 291,44			
н681У	—	—	476 837,07	2 245 294,74			
н682У	—	—	476 834,28	2 245 297,55			
644	476 817,52	2 245 300,08	—	—	0,10		

2. Сведения о частях границ уточняемого земельного участка с кадастровым номером 64:19:140215:21 :

Обозначение части границ		Горизонтальное проложение (S), м	Описание прохождения части границ	Сведения о согласовании местоположения границ (согласовано/спорное)
от т.	до т.			
1	2	3	4	5
н663У	н664У	4,65	—	согласовано
н664У	н665У	9,94		
н665У	н666У	9,74		
н666У	н667У	7,74		
н667У	н668У	11,50		
н668У	н669У	4,96		
н669У	н670У	17,02		
н670У	н671У	16,00		
н671У	н672У	6,48		
н672У	н673У	4,65		
н673У	н674У	11,26		
н674У	н675У	14,78		
н675У	н676У	5,19		
н676У	н677У	3,43		
н677У	н678У	3,83		
н678У	н679У	16,40		
н679У	н680У	8,77		
н680У	н681У	4,17		
н681У	н682У	3,96		
н682У	н663У	2,25		

3. Сведения о характеристиках уточняемого земельного участка с кадастровым номером 64:19:140215:21 :

№ п/п	Наименование характеристики	Значение характеристики
1	2	3
1.	Адрес земельного участка	—
1.1.	Сведения о местоположении земельного участка (при отсутствии адреса) в структурированном в соответствии с федеральной информационной адресной системой виде	
1.2.	Дополнительные сведения о местоположении земельного участка	Саратовская область, р-н Лысогорский, с Большая Дмитриевка, ул Советская, д 5
2.	Площадь земельного участка ± величина погрешности определения (вычисления) площади ($P \pm \Delta P$), м ²	1 315 ± 13,00

1	2	3
3.	Формула, примененная для вычисления предельной погрешности определения площади земельного участка, с подставленными значениями и итоговые (вычисленные) значения	$3,5*0,10*\sqrt{(1\ 315,00)} = 13$
4.	Площадь земельного участка согласно сведениям Единого государственного реестра недвижимости (Ркад), м ²	1 315,00
5.	Оценка расхождения Р и Ркад (Р - Ркад), м ²	0
6.	Предельный минимальный и максимальный размеры земельного участка (Рмин и Рмакс), м ²	Рмин = Рмин = 300 Рмакс = Рмакс = 2 000
7.	Кадастровый или иной государственный учетный номер (инвентарный) здания, сооружения, объекта незавершенного строительства, расположенного на земельном участке	64:19:000000:5747; 64:19:140215:78; 64:19:140215:79
8.	Вид (виды) разрешенного использования	Для ведения личного подсобного хозяйства
8.1.	Дополнительные сведения об использовании земельного участка	—
9.	Сведения о земельных участках (землях общего пользования, территории общего пользования), посредством которых обеспечивается доступ	Земли общего пользования
10.	Иные сведения	—

4. Пояснения к сведениям об уточняемом земельном участке с кадастровым номером 64:19:140215:21 :

1.	—
----	---

1. Сведения о характерных точках границ уточняемого земельного участка с кадастровым номером 64:19:140215:22 :
Система координат МСК-64, зона 2 Зона № 2

Обозначение характерных точек границ	Координаты, м				Метод определения координат	Формулы, примененные для расчета средней квадратической погрешности определения координат характерных точек границ (Mt), с подставленными в такие формулы значениями и итоговые (вычисленные) значения Mt, м	Описание закрепления точки
	содержатся в Едином государственном реестре недвижимости		определены в результате выполнения комплексных кадастровых работ				
	X	Y	X	Y			
1	2	3	4	5	6	7	8
1128	476 600,63	2 245 037,12	—	—	Метод спутниковых геодезических измерений (определений)	0,10	—

1	2	3	4	5	6	7	8			
1129	476 631,04	2 245 063,28	—	—		0,10				
1130	476 609,79	2 245 082,90	—	—						
1131	476 613,06	2 245 086,17	—	—						
1132	476 599,00	2 245 098,59	—	—						
1133	476 580,36	2 245 081,59	—	—						
1134	476 578,72	2 245 070,80	—	—						
1135	476 589,51	2 245 060,67	—	—						
1136	476 586,57	2 245 049,88	—	—						
н1137У	—	—	476 633,93	2 245 179,01				Метод спутниковых геодезических измерений (определений)	$\sqrt{(0,08^2 + 0,06^2)} = 0,10$	—
н1138У	—	—	476 627,03	2 245 185,46						
н1139У	—	—	476 623,10	2 245 189,96						
н1140У	—	—	476 610,56	2 245 202,74						
н1141У	—	—	476 605,74	2 245 197,77						
н1142У	—	—	476 604,67	2 245 189,36						
н1143У	—	—	476 611,30	2 245 182,34						
н1144У	—	—	476 608,74	2 245 179,60						
н1145У	—	—	476 625,27	2 245 170,64						

1	2	3	4	5	6	7	8
1128	476 600,63	2 245 037,12	—	—	Метод спутниковых геодезических измерений (определений)	0,10	—

2. Сведения о частях границ уточняемого земельного участка с кадастровым номером 64:19:140215:22 :

Обозначение части границ		Горизонтальное проложение (S), м	Описание прохождения части границ	Сведения о согласовании местоположения границ (согласовано/спорное)
от т.	до т.			
1	2	3	4	5
н1137У	н1138У	9,45	—	согласовано
н1138У	н1139У	5,97		
н1139У	н1140У	17,90		
н1140У	н1141У	6,92		
н1141У	н1142У	8,48		
н1142У	н1143У	9,66		
н1143У	н1144У	3,75		
н1144У	н1145У	18,80		
н1145У	н1137У	12,04		

3. Сведения о характеристиках уточняемого земельного участка с кадастровым номером 64:19:140215:22 :

№ п/п	Наименование характеристики	Значение характеристики
1	2	3
1.	Адрес земельного участка	—
1.1.	Сведения о местоположении земельного участка (при отсутствии адреса) в структурированном в соответствии с федеральной информационной адресной системой виде	
1.2.	Дополнительные сведения о местоположении земельного участка	Саратовская область, р-н Лысогорский, с Большая Дмитриевка, ул Советская, д 24/2
2.	Площадь земельного участка ± величина погрешности определения (вычисления) площади ($P \pm \Delta P$), м ²	452 ± 7,00
3.	Формула, примененная для вычисления предельной погрешности определения площади земельного участка, с подставленными значениями и итоговые (вычисленные) значения	$3,5 * 0,10 * \sqrt{(452,00)} = 7$
4.	Площадь земельного участка согласно сведениям Единого государственного реестра недвижимости (Ркад), м ²	501,00
5.	Оценка расхождения Р и Ркад ($P - P_{кад}$), м ²	49

1	2	3
6.	Предельный минимальный и максимальный размеры земельного участка (Р _{мин} и Р _{макс}), м ²	Р _{мин} = Р _{мин} = 300 Р _{макс} = Р _{макс} = 2 000
7.	Кадастровый или иной государственный учетный номер (инвентарный) здания, сооружения, объекта незавершенного строительства, расположенного на земельном участке	64:19:000000:4729; 64:19:140215:60
8.	Вид (виды) разрешенного использования	Для размещения объектов торговли
8.1.	Дополнительные сведения об использовании земельного участка	—
9.	Сведения о земельных участках (землях общего пользования, территории общего пользования), посредством которых обеспечивается доступ	Земли общего пользования
10.	Иные сведения	—

4. Пояснения к сведениям об уточняемом земельном участке с кадастровым номером 64:19:140215:22 :

1.	—
----	---

1. Сведения о характерных точках границ уточняемого земельного участка с кадастровым номером 64:19:140215:24 :

Система координат МСК-64, зона 2 Зона № 2

Обозначение характерных точек границ	Координаты, м				Метод определения координат	Формулы, примененные для расчета средней квадратической погрешности определения координат характерных точек границ (Mt), с подставленными в такие формулы значениями и итоговые (вычисленные) значения Mt, м	Описание закрепления точки
	содержатся в Едином государственном реестре недвижимости		определены в результате выполнения комплексных кадастровых работ				
	X	Y	X	Y			
1	2	3	4	5	6	7	8
1665	476 752,95	2 245 284,96	—	—	Метод спутниковых геодезических измерений (определений)	0,10	—
1666	476 748,35	2 245 289,60	—	—			
1667	476 746,60	2 245 289,47	—	—			
1668	476 743,35	2 245 292,71	—	—			
1669	476 743,49	2 245 294,74	—	—			

1	2	3	4	5	6	7	8
1670	476 707,82	2 245 325,55	—	—	Метод спутниковых геодезических измерений (определений)	0,10	—
1671	476 693,76	2 245 314,20	—	—			
1672	476 740,38	2 245 273,39	—	—			
н1673У	—	—	476 695,92	2 245 240,98		$\sqrt{(0,08^2 + 0,06^2)} = 0,10$	
н1674У	—	—	476 701,47	2 245 246,33			
н1675У	—	—	476 704,89	2 245 249,53			
н1676У	—	—	476 705,87	2 245 250,78			
н362У	—	—	476 709,77	2 245 255,22			
н361У	—	—	476 704,62	2 245 260,28			
н360У	—	—	476 697,78	2 245 267,61			
н359У	—	—	476 694,07	2 245 271,61			
н358У	—	—	476 691,90	2 245 274,59			
н357У	—	—	476 690,53	2 245 276,20			
н356У	—	—	476 682,87	2 245 282,94			
н1684У	—	—	476 679,00	2 245 286,65			
н1685У	—	—	476 671,28	2 245 294,80			
н1686У	—	—	476 659,92	2 245 282,06			

1	2	3	4	5	6	7	8
н1687У	—	—	476 666,11	2 245 274,75	Метод спутниковых геодезических измерений (определений)	$\sqrt{(0,08^2 + 0,06^2)} = 0,10$	—
н1688У	—	—	476 668,96	2 245 271,49			
н1689У	—	—	476 668,45	2 245 270,32			
н1690У	—	—	476 671,86	2 245 266,76			
н1691У	—	—	476 677,15	2 245 261,25			
1665	476 752,95	2 245 284,96	—	—		0,10	

2. Сведения о частях границ уточняемого земельного участка с кадастровым номером 64:19:140215:24 :

Обозначение части границ		Горизонтальное проложение (S), м	Описание прохождения части границ	Сведения о согласовании местоположения границ (согласовано/спорное)
от т.	до т.			
1	2	3	4	5
н1673У	н1674У	7,71	—	СОГЛАСОВАНО
н1674У	н1675У	4,68		
н1675У	н1676У	1,59		
н1676У	н362У	5,91		
н362У	н361У	7,22		
н361У	н360У	10,03		
н360У	н359У	5,46		
н359У	н358У	3,69		
н358У	н357У	2,11		
н357У	н356У	10,20		
н356У	н1684У	5,36		
н1684У	н1685У	11,23		
н1685У	н1686У	17,07		
н1686У	н1687У	9,58		
н1687У	н1688У	4,33		
н1688У	н1689У	1,28		
н1689У	н1690У	4,93		
н1690У	н1691У	7,64		

1	2	3	4	5
н1691У	н1673У	27,63	—	согласовано

3. Сведения о характеристиках уточняемого земельного участка с кадастровым номером 64:19:140215:24 :

№ п/п	Наименование характеристики	Значение характеристики
1	2	3
1.	Адрес земельного участка	—
1.1.	Сведения о местоположении земельного участка (при отсутствии адреса) в структурированном в соответствии с федеральной информационной адресной системой виде	
1.2.	Дополнительные сведения о местоположении земельного участка	Саратовская область, р-н Лысогорский, с Большая Дмитриевка, ул Советская, д 16
2.	Площадь земельного участка ± величина погрешности определения (вычисления) площади ($P \pm \Delta P$), м ²	1 046 ± 11,00
3.	Формула, примененная для вычисления предельной погрешности определения площади земельного участка, с подставленными значениями и итоговые (вычисленные) значения	$3,5 * 0,10 * \sqrt{(1\ 046,00)} = 11$
4.	Площадь земельного участка согласно сведениям Единого государственного реестра недвижимости (Ркад), м ²	1 046,00
5.	Оценка расхождения Р и Ркад ($P - P_{кад}$), м ²	0
6.	Предельный минимальный и максимальный размеры земельного участка (Рмин и Рмакс), м ²	Рмин = Рмин = 300 Рмакс = Рмакс = 2 000
7.	Кадастровый или иной государственный учетный номер (инвентарный) здания, сооружения, объекта незавершенного строительства, расположенного на земельном участке	64:19:000000:5238; 64:19:140215:40; 64:19:140215:42; 64:19:140215:43
8.	Вид (виды) разрешенного использования	Для ведения личного подсобного хозяйства
8.1.	Дополнительные сведения об использовании земельного участка	—
9.	Сведения о земельных участках (землях общего пользования, территории общего пользования), посредством которых обеспечивается доступ	Земли общего пользования
10.	Иные сведения	—

4. Пояснения к сведениям об уточняемом земельном участке с кадастровым номером 64:19:140215:24 :

1.	—
----	---

1. Сведения о характерных точках границ уточняемого земельного участка с кадастровым номером 64:19:140215:26 :
 Система координат МСК-64, зона 2 Зона № 2

Обозначение характерных точек границ	Координаты, м				Метод определения координат	Формулы, примененные для расчета средней квадратической погрешности определения координат характерных точек границ (Mt), с подставленными в такие формулы значениями и итоговые (вычисленные) значения Mt, м	Описание закрепления точки
	содержатся в Едином государственном реестре недвижимости		определены в результате выполнения комплексных кадастровых работ				
	X	Y	X	Y			
1	2	3	4	5	6	7	8
174	476 564,99	2 245 038,83	—	—	Метод спутниковых геодезических измерений (определений)	0,10	—
175	476 568,34	2 245 035,36	—	—			
176	476 568,93	2 245 032,83	—	—			
177	476 585,57	2 245 018,28	—	—			
178	476 593,58	2 245 014,17	—	—			
179	476 613,94	2 245 013,01	—	—			
180	476 621,68	2 245 021,38	—	—			
181	476 593,35	2 245 054,92	—	—			
182	476 590,62	2 245 058,63	—	—			
183	476 582,19	2 245 067,64	—	—			
184	476 581,05	2 245 066,54	—	—			
185	476 576,86	2 245 070,84	—	—			

1	2	3	4	5	6	7	8
186	476 564,12	2 245 058,70	—	—	Метод спутниковых геодезических измерений (определений)	0,10	—
187	476 564,80	2 245 057,98	—	—			
188	476 553,03	2 245 046,71	—	—			
189	476 562,71	2 245 036,74	—	—			
н190У	—	—	476 563,74	2 245 043,62		$\sqrt{(0,08^2 + 0,06^2)} = 0,10$	
н191У	—	—	476 567,58	2 245 039,60			
н192У	—	—	476 567,66	2 245 037,92			
н193У	—	—	476 586,00	2 245 021,17			
н194У	—	—	476 595,93	2 245 019,34			
н195У	—	—	476 613,61	2 245 021,45			
н196У	—	—	476 621,68	2 245 029,25			
н197У	—	—	476 591,45	2 245 058,61			
н198У	—	—	476 587,88	2 245 062,71			
н199У	—	—	476 587,29	2 245 064,54			
н200У	—	—	476 579,85	2 245 072,68			
н201У	—	—	476 575,50	2 245 076,82			
н202У	—	—	476 563,24	2 245 064,19			

1	2	3	4	5	6	7	8
н203У	—	—	476 563,94	2 245 063,50	Метод спутниковых геодезических измерений (определений)	$\sqrt{(0,08^2 + 0,06^2)} = 0,10$	—
н204У	—	—	476 552,62	2 245 051,78			
н205У	—	—	476 562,00	2 245 041,78			
174	476 564,99	2 245 038,83	—	—		0,10	

2. Сведения о частях границ уточняемого земельного участка с кадастровым номером 64:19:140215:26 :

Обозначение части границ		Горизонтальное проложение (S), м	Описание прохождения части границ	Сведения о согласовании местоположения границ (согласовано/спорное)
от т.	до т.			
1	2	3	4	5
н190У	н191У	5,56	—	согласовано
н191У	н192У	1,68		
н192У	н193У	24,84		
н193У	н194У	10,10		
н194У	н195У	17,81		
н195У	н196У	11,22		
н196У	н197У	42,14		
н197У	н198У	5,44		
н198У	н199У	1,92		
н199У	н200У	11,03		
н200У	н201У	6,01		
н201У	н202У	17,60		
н202У	н203У	0,98		
н203У	н204У	16,29		
н204У	н205У	13,71		
н205У	н190У	2,53		

3. Сведения о характеристиках уточняемого земельного участка с кадастровым номером 64:19:140215:26 :

№ п/п	Наименование характеристики	Значение характеристики
1	2	3

1	2	3
1.	Адрес земельного участка	—
1.1.	Сведения о местоположении земельного участка (при отсутствии адреса) в структурированном в соответствии с федеральной информационной адресной системой виде	
1.2.	Дополнительные сведения о местоположении земельного участка	Саратовская область, р-н Лысогорский, с Большая Дмитриевка, ул Советская, д 27
2.	Площадь земельного участка ± величина погрешности определения (вычисления) площади ($P \pm \Delta P$), м ²	1 906 ± 15,00
3.	Формула, примененная для вычисления предельной погрешности определения площади земельного участка, с подставленными значениями и итоговые (вычисленные) значения	$3,5 * 0,10 * \sqrt{(1\ 906,00)} = 15$
4.	Площадь земельного участка согласно сведениям Единого государственного реестра недвижимости (Ркад), м ²	1 935,00
5.	Оценка расхождения Р и Ркад ($P - P_{кад}$), м ²	29
6.	Предельный минимальный и максимальный размеры земельного участка (Рмин и Рмакс), м ²	Рмин = Рмин = 300 Рмакс = Рмакс = 2 000
7.	Кадастровый или иной государственный учетный номер (инвентарный) здания, сооружения, объекта незавершенного строительства, расположенного на земельном участке	64:19:000000:4802; 64:19:140202:24; 64:19:140215:46; 64:19:140215:56; 64:19:140215:83
8.	Вид (виды) разрешенного использования	Для ведения личного подсобного хозяйства
8.1.	Дополнительные сведения об использовании земельного участка	—
9.	Сведения о земельных участках (землях общего пользования, территории общего пользования), посредством которых обеспечивается доступ	Земли общего пользования
10.	Иные сведения	—
4. Пояснения к сведениям об уточняемом земельном участке с кадастровым номером		64:19:140215:26 :
1.	—	—

1. Сведения о характерных точках границ уточняемого земельного участка с кадастровым номером					64:19:140215:27		
Система координат			МСК-64, зона 2		Зона № 2		
Обозначение характерных точек границ	Координаты, м				Метод определения координат	Формулы, примененные для расчета средней квадратической погрешности определения координат характерных точек границ (Mt), с подставленными в такие формулы значениями и итоговые (вычисленные) значения Mt, м	Описание закрепления точки
	содержатся в Едином государственном реестре недвижимости		определены в результате выполнения комплексных кадастровых работ				
	X	Y	X	Y			
1	2	3	4	5	6	7	8
1751	476 714,64	2 245 314,10	—	—	Метод спутниковых геодезических измерений (определений)	0,10	—
1752	476 723,96	2 245 305,71	—	—			
1753	476 735,46	2 245 297,77	—	—			
1754	476 739,34	2 245 294,45	—	—			
1755	476 744,54	2 245 300,52	—	—			
1756	476 748,08	2 245 304,52	—	—			
1757	476 722,21	2 245 327,92	—	—			
1758	476 720,05	2 245 330,00	—	—			
1759	476 717,21	2 245 327,05	—	—			
1760	476 717,93	2 245 326,35	—	—			
1761	476 710,37	2 245 317,71	—	—			
n1762У	—	—	476 814,04	2 245 447,99		$\sqrt{(0,08^2 + 0,06^2)} = 0,10$	

1	2	3	4	5	6	7	8
н1763У	—	—	476 823,44	2 245 439,47	Метод спутниковых геодезических измерений (определений)	$\sqrt{(0,08^2 + 0,06^2)} = 0,10$	—
н1764У	—	—	476 833,94	2 245 431,48			
н1765У	—	—	476 838,55	2 245 428,09			
н1766У	—	—	476 848,19	2 245 438,86			
н1767У	—	—	476 821,79	2 245 463,36			
н1768У	—	—	476 820,62	2 245 464,43			
н1769У	—	—	476 816,96	2 245 460,98			
н1770У	—	—	476 817,76	2 245 460,22			
н1771У	—	—	476 809,91	2 245 451,92			
1751	476 714,64	2 245 314,10	—	—			

2. Сведения о частях границ уточняемого земельного участка с кадастровым номером 64:19:140215:27 :

Обозначение части границ		Горизонтальное проложение (S), м	Описание прохождения части границ	Сведения о согласовании местоположения границ (согласовано/спорное)
от т.	до т.			
1	2	3	4	5
н1762У	н1763У	12,69	—	согласовано
н1763У	н1764У	13,19		
н1764У	н1765У	5,72		
н1765У	н1766У	14,45		
н1766У	н1767У	36,02		
н1767У	н1768У	1,59		
н1768У	н1769У	5,03		
н1769У	н1770У	1,10		
н1770У	н1771У	11,42		
н1771У	н1762У	5,70		

3. Сведения о характеристиках уточняемого земельного участка с кадастровым номером 64:19:140215:27 :

№ п/п	Наименование характеристики	Значение характеристики
1	2	3
1.	Адрес земельного участка	—
1.1.	Сведения о местоположении земельного участка (при отсутствии адреса) в структурированном в соответствии с федеральной информационной адресной системой виде	
1.2.	Дополнительные сведения о местоположении земельного участка	Саратовская область, р-н Лысогорский, с Большая Дмитриевка, ул Заречная, д 5/1
2.	Площадь земельного участка ± величина погрешности определения (вычисления) площади ($P \pm \Delta P$), м ²	595 ± 9,00
3.	Формула, примененная для вычисления предельной погрешности определения площади земельного участка, с подставленными значениями и итоговые (вычисленные) значения	$3,5*0,10*\sqrt{(595,00)} = 9$
4.	Площадь земельного участка согласно сведениям Единого государственного реестра недвижимости (Ркад), м ²	550,00
5.	Оценка расхождения Р и Ркад ($P - P_{кад}$), м ²	45
6.	Предельный минимальный и максимальный размеры земельного участка (Рмин и Рмакс), м ²	Рмин = Рмин = 300 Рмакс = Рмакс = 2 000
7.	Кадастровый или иной государственный учетный номер (инвентарный) здания, сооружения, объекта незавершенного строительства, расположенного на земельном участке	64:19:000000:4187; 64:19:140215:44; 64:19:140248:140
8.	Вид (виды) разрешенного использования	Для ведения личного подсобного хозяйства
8.1.	Дополнительные сведения об использовании земельного участка	—
9.	Сведения о земельных участках (землях общего пользования, территории общего пользования), посредством которых обеспечивается доступ	Земли общего пользования
10.	Иные сведения	Запрещение. Обременение возникает на основании: Выписка из постановления судебного пристава-исполнителя о запрете регистрационных действий в отношении объектов недвижимого имущества, 452229/19/58023-ИП № 269459889/5823, документ выдан Железнодорожное РОСП г. Пензы УФССП России по Пензенской области Запрещение. Обременение возникает на основании: Постановление о запрете на совершение действий по регистрации № 228838587/5823, документ выдан Железнодорожное РОСП г. Пензы УФССП России по Пензенской области

4. Пояснения к сведениям об уточняемом земельном участке с кадастровым номером 64:19:140215:27 :

1.							
1. Сведения о характерных точках границ уточняемого земельного участка с кадастровым номером					64:19:140215:28		
Система координат					МСК-64, зона 2		
					Зона № 2		
Обозначение характерных точек границ	Координаты, м				Метод определения координат	Формулы, примененные для расчета средней квадратической погрешности определения координат характерных точек границ (Mt), с подставленными в такие формулы значениями и итоговые (вычисленные) значения Mt, м	Описание закрепления точки
	содержатся в Едином государственном реестре недвижимости		определены в результате выполнения комплексных кадастровых работ				
	X	Y	X	Y			
1	2	3	4	5	6	7	8
1751	476 714,64	2 245 314,10	—	—	Метод спутниковых геодезических измерений (определений)	0,10	—
1761	476 710,37	2 245 317,71	—	—			
2530	476 698,85	2 245 304,51	—	—			
2531	476 720,54	2 245 282,73	—	—			
2532	476 724,63	2 245 285,02	—	—			
2533	476 726,71	2 245 283,22	—	—			
2534	476 730,88	2 245 288,04	—	—			
2535	476 728,81	2 245 289,84	—	—			
2536	476 728,96	2 245 290,18	—	—			
2537	476 732,84	2 245 286,86	—	—			
1754	476 739,34	2 245 294,45	—	—			

1	2	3	4	5	6	7	8
1753	476 735,46	2 245 297,77	—	—	Метод спутниковых геодезических измерений (определений)	0,10	—
1752	476 723,96	2 245 305,71	—	—			
н1762У	—	—	476 814,04	2 245 447,99			
н1771У	—	—	476 809,91	2 245 451,92			
н2538У	—	—	476 798,11	2 245 438,83			
н2539У	—	—	476 821,04	2 245 416,04			
н2540У	—	—	476 821,40	2 245 416,47			
н642У	—	—	476 824,33	2 245 413,50			
н641У	—	—	476 837,63	2 245 427,04			
н1765У	—	—	476 838,55	2 245 428,09			
н1764У	—	—	476 833,94	2 245 431,48			
н1763У	—	—	476 823,44	2 245 439,47			
1751	476 714,64	2 245 314,10	—	—		0,10	

2. Сведения о частях границ уточняемого земельного участка с кадастровым номером 64:19:140215:28 :

Обозначение части границ		Горизонтальное проложение (S), м	Описание прохождения части границ	Сведения о согласовании местоположения границ (согласовано/спорное)
от т.	до т.			
1	2	3	4	5
н1762У	н1771У	5,70	—	согласовано
н1771У	н2538У	17,62		
н2538У	н2539У	32,33		
н2539У	н2540У	0,56		
н2540У	н642У	4,17		

1	2	3	4	5
н642У	н641У	18,98	—	согласовано
н641У	н1765У	1,40		
н1765У	н1764У	5,72		
н1764У	н1763У	13,19		
н1763У	н1762У	12,69		

3. Сведения о характеристиках уточняемого земельного участка с кадастровым номером 64:19:140215:28 :

№ п/п	Наименование характеристики	Значение характеристики
1	2	3
1.	Адрес земельного участка	—
1.1.	Сведения о местоположении земельного участка (при отсутствии адреса) в структурированном в соответствии с федеральной информационной адресной системой виде	
1.2.	Дополнительные сведения о местоположении земельного участка	Саратовская область, р-н Лысогорский, с Большая Дмитриевка, ул Заречная, д 5/2
2.	Площадь земельного участка ± величина погрешности определения (вычисления) площади ($P \pm \Delta P$), м ²	689 ± 9,00
3.	Формула, примененная для вычисления предельной погрешности определения площади земельного участка, с подставленными значениями и итоговые (вычисленные) значения	$3,5 * 0,10 * \sqrt{(689,00)} = 9$
4.	Площадь земельного участка согласно сведениям Единого государственного реестра недвижимости (Ркад), м ²	674,00
5.	Оценка расхождения Р и Ркад ($P - P_{кад}$), м ²	15
6.	Предельный минимальный и максимальный размеры земельного участка (Рмин и Рмакс), м ²	Рмин = Рмин = 300 Рмакс = Рмакс = 2 000
7.	Кадастровый или иной государственный учетный номер (инвентарный) здания, сооружения, объекта незавершенного строительства, расположенного на земельном участке	64:19:000000:5262; 64:19:140215:41; 64:19:140215:65; 64:19:140215:67
8.	Вид (виды) разрешенного использования	Для ведения личного подсобного хозяйства
8.1.	Дополнительные сведения об использовании земельного участка	—
9.	Сведения о земельных участках (землях общего пользования, территории общего пользования), посредством которых обеспечивается доступ	Земли общего пользования
10.	Иные сведения	—

4. Пояснения к сведениям об уточняемом земельном участке с кадастровым номером 64:19:140215:28 :

1.								
1. Сведения о характерных точках границ уточняемого земельного участка с кадастровым номером						64:19:140215:29		:
Система координат <u>МСК-64, зона 2</u>				Зона № <u>2</u>				
Обозначение характерных точек границ	Координаты, м				Метод определения координат	Формулы, примененные для расчета средней квадратической погрешности определения координат характерных точек границ (Mt), с подставленными в такие формулы значениями и итоговые (вычисленные) значения Mt, м	Описание закрепления точки	
	содержатся в Едином государственном реестре недвижимости		определены в результате выполнения комплексных кадастровых работ					
	X	Y	X	Y				
1	2	3	4	5	6	7	8	
2541	476 655,65	2 245 244,51	—	—	Метод спутниковых геодезических измерений (определений)	0,10	—	
2542	476 651,22	2 245 248,41	—	—				
2543	476 640,02	2 245 258,83	—	—				
2544	476 624,88	2 245 245,16	—	—				
2545	476 633,59	2 245 237,49	—	—				
2546	476 633,94	2 245 237,91	—	—				
2547	476 636,94	2 245 235,11	—	—				
2548	476 641,71	2 245 230,24	—	—				
2549	476 643,30	2 245 232,37	—	—				
2550	476 662,36	2 245 216,22	—	—				
2551	476 663,78	2 245 212,92	—	—				

1	2	3	4	5	6	7	8
2552	476 664,85	2 245 212,01	—	—	Метод спутниковых геодезических измерений (определений)	0,10	—
2553	476 679,07	2 245 226,08	—	—			
2554	476 657,25	2 245 244,57	—	—			
2555	476 656,62	2 245 243,80	—	—			
н2556У	—	—	476 676,13	2 245 222,50		$\sqrt{(0,08^2 + 0,06^2)} = 0,10$	
н2557У	—	—	476 690,71	2 245 236,41			
н2558У	—	—	476 685,58	2 245 242,32			
н2559У	—	—	476 679,87	2 245 248,15			
н2560У	—	—	476 676,50	2 245 252,03			
н2561У	—	—	476 670,27	2 245 257,76			
н2562У	—	—	476 669,93	2 245 257,64			
н2563У	—	—	476 655,09	2 245 272,71			
н2564У	—	—	476 640,08	2 245 258,87			
н2565У	—	—	476 654,98	2 245 243,64			
н2566У	—	—	476 655,17	2 245 243,78			
н2567У	—	—	476 662,58	2 245 236,87			
н2568У	—	—	476 668,72	2 245 231,36			

1	2	3	4	5	6	7	8
2541	476 655,65	2 245 244,51	—	—	Метод спутниковых геодезических измерений (определений)	0,10	—

2. Сведения о частях границ уточняемого земельного участка с кадастровым номером 64:19:140215:29 :

Обозначение части границ		Горизонтальное проложение (S), м	Описание прохождения части границ	Сведения о согласовании местоположения границ (согласовано/спорное)
от т.	до т.			
1	2	3	4	5
н2556У	н2557У	20,15	—	согласовано
н2557У	н2558У	7,83		
н2558У	н2559У	8,16		
н2559У	н2560У	5,14		
н2560У	н2561У	8,46		
н2561У	н2562У	0,36		
н2562У	н2563У	21,15		
н2563У	н2564У	20,42		
н2564У	н2565У	21,31		
н2565У	н2566У	0,24		
н2566У	н2567У	10,13		
н2567У	н2568У	8,25		
н2568У	н2556У	11,55		

3. Сведения о характеристиках уточняемого земельного участка с кадастровым номером 64:19:140215:29 :

№ п/п	Наименование характеристики	Значение характеристики
1	2	3
1.	Адрес земельного участка	—
1.1.	Сведения о местоположении земельного участка (при отсутствии адреса) в структурированном в соответствии с федеральной информационной адресной системой виде	
1.2.	Дополнительные сведения о местоположении земельного участка	Саратовская область, р-н Лысогорский, с Большая Дмитриевка, ул Советская, д 18
2.	Площадь земельного участка ± величина погрешности определения (вычисления) площади ($P \pm \Delta P$), м ²	1 036 ± 11,00
3.	Формула, примененная для вычисления предельной погрешности определения площади земельного участка, с подставленными значениями и итоговые (вычисленные) значения	$3,5 * 0,10 * \sqrt{1\ 036,00} = 11$

1	2	3
4.	Площадь земельного участка согласно сведениям Единого государственного реестра недвижимости (Ркад), м ²	979,00
5.	Оценка расхождения Р и Ркад (Р - Ркад), м ²	57
6.	Предельный минимальный и максимальный размеры земельного участка (Рмин и Рмакс), м ²	Рмин = Рмин = 300 Рмакс = Рмакс = 2 000
7.	Кадастровый или иной государственный учетный номер (инвентарный) здания, сооружения, объекта незавершенного строительства, расположенного на земельном участке	64:19:000000:5285; 64:19:140215:70; 64:19:140215:73
8.	Вид (виды) разрешенного использования	Для ведения личного подсобного хозяйства
8.1.	Дополнительные сведения об использовании земельного участка	—
9.	Сведения о земельных участках (землях общего пользования, территории общего пользования), посредством которых обеспечивается доступ	Земли общего пользования
10.	Иные сведения	Запрещение. Обременение возникает на основании: Постановление судебного пристава-исполнителя Ленинское РОСП № 1 г. Саратова № 238360965/6443, документ выдан Ленинское РОСП № 1 г. Саратова Запрещение. Обременение возникает на основании: Постановление о запрете на совершение действий по регистрации № 453345228/6441, документ выдан Заводское РОСП г. Саратова УФССП России по Саратовской области Запрещение. Обременение возникает на основании: Выписка из постановления Федеральной службы судебных приставов № 34548744/6420, документ выдан Лысогорское РОСП УФССП России по Саратовской области Ипотека в силу закона. Обременение возникает на основании: Договор купли-продажи недвижимости
4. Пояснения к сведениям об уточняемом земельном участке с кадастровым номером		64:19:140215:29 :
1.	—	

1. Сведения о характерных точках границ уточняемого земельного участка с кадастровым номером 64:19:140215:31 :
 Система координат МСК-64, зона 2 Зона № 2

Обозначение характерных точек границ	Координаты, м				Метод определения координат	Формулы, примененные для расчета средней квадратической погрешности определения координат характерных точек границ (Mt), с подставленными в такие формулы значениями и итоговые (вычисленные) значения Mt, м	Описание закрепления точки
	содержатся в Едином государственном реестре недвижимости		определены в результате выполнения комплексных кадастровых работ				
	X	Y	X	Y			
1	2	3	4	5	6	7	8
2714	476 797,46	2 245 199,04	—	—	Метод спутниковых геодезических измерений (определений)	0,10	—
2715	476 818,52	2 245 219,84	—	—			
2716	476 795,09	2 245 243,36	—	—			
2717	476 796,21	2 245 244,56	—	—			
2718	476 786,25	2 245 255,23	—	—			
2719	476 785,26	2 245 254,30	—	—			
2720	476 776,64	2 245 263,63	—	—			
2721	476 771,00	2 245 258,10	—	—			
2722	476 765,89	2 245 263,32	—	—			
2723	476 750,54	2 245 248,41	—	—			
2724	476 760,31	2 245 238,11	—	—			
2725	476 765,14	2 245 242,50	—	—			

1	2	3	4	5	6	7	8
2726	476 781,76	2 245 224,64	—	—	Метод спутниковых геодезических измерений (определений)	0,10	—
2727	476 777,61	2 245 220,17	—	—			
н2728У	—	—	476 803,56	2 245 205,07			
н2729У	—	—	476 823,95	2 245 226,52			
н2730У	—	—	476 800,00	2 245 249,43			
н2731У	—	—	476 800,67	2 245 250,16			
н2732У	—	—	476 790,54	2 245 259,93			
н2733У	—	—	476 789,93	2 245 259,36			
н2734У	—	—	476 781,01	2 245 268,57			
н2735У	—	—	476 775,25	2 245 263,26			
н2736У	—	—	476 770,44	2 245 267,85			
н2737У	—	—	476 755,10	2 245 252,93			
н2738У	—	—	476 765,19	2 245 242,95			
н2739У	—	—	476 769,88	2 245 247,49			
н2740У	—	—	476 787,06	2 245 230,16			
н2741У	—	—	476 783,05	2 245 225,56			
2714	476 797,46	2 245 199,04	—	—		0,10	

$$\sqrt{(0,08^2 + 0,06^2)} = 0,10$$

2. Сведения о частях границ уточняемого земельного участка с кадастровым номером 64:19:140215:31 :

Обозначение части границ		Горизонтальное проложение (S), м	Описание прохождения части границ	Сведения о согласовании местоположения границ (согласовано/спорное)
от т.	до т.			
1	2	3	4	5
н2728У	н2729У	29,59	—	согласовано
н2729У	н2730У	33,14		
н2730У	н2731У	0,99		
н2731У	н2732У	14,07		
н2732У	н2733У	0,83		
н2733У	н2734У	12,82		
н2734У	н2735У	7,83		
н2735У	н2736У	6,65		
н2736У	н2737У	21,40		
н2737У	н2738У	14,19		
н2738У	н2739У	6,53		
н2739У	н2740У	24,40		
н2740У	н2741У	6,10		
н2741У	н2728У	28,99		

3. Сведения о характеристиках уточняемого земельного участка с кадастровым номером 64:19:140215:31 :

№ п/п	Наименование характеристики	Значение характеристики
1	2	3
1.	Адрес земельного участка	—
1.1.	Сведения о местоположении земельного участка (при отсутствии адреса) в структурированном в соответствии с федеральной информационной адресной системой виде	
1.2.	Дополнительные сведения о местоположении земельного участка	Саратовская область, р-н Лысогорский, с Большая Дмитриевка, ул Советская, д 9
2.	Площадь земельного участка ± величина погрешности определения (вычисления) площади ($P \pm \Delta P$), м ²	1 775 ± 15,00
3.	Формула, примененная для вычисления предельной погрешности определения площади земельного участка, с подставленными значениями и итоговые (вычисленные) значения	$3,5 * 0,10 * \sqrt{(1\ 775,00)} = 15$
4.	Площадь земельного участка согласно сведениям Единого государственного реестра недвижимости (Ркад), м ²	1 790,00

1	2	3
5.	Оценка расхождения Р и Ркад (Р - Ркад), м ²	15
6.	Предельный минимальный и максимальный размеры земельного участка (Рмин и Рмакс), м ²	Рмин = Рмин = 300 Рмакс = Рмакс = 2 000
7.	Кадастровый или иной государственный учетный номер (инвентарный) здания, сооружения, объекта незавершенного строительства, расположенного на земельном участке	64:19:000000:5251
8.	Вид (виды) разрешенного использования	Для ведения личного подсобного хозяйства
8.1.	Дополнительные сведения об использовании земельного участка	—
9.	Сведения о земельных участках (землях общего пользования, территории общего пользования), посредством которых обеспечивается доступ	Земли общего пользования
10.	Иные сведения	Ипотека в силу закона. Обременение возникает на основании: Договор купли-продажи жилого дома и земельного участка

4. Пояснения к сведениям об уточняемом земельном участке с кадастровым номером 64:19:140215:31 :

1.	—
----	---

1. Сведения о характерных точках границ уточняемого земельного участка с кадастровым номером 64:19:140215:32 :

Система координат МСК-64, зона 2 Зона № 2

Обозначение характерных точек границ	Координаты, м				Метод определения координат	Формулы, примененные для расчета средней квадратической погрешности определения координат характерных точек границ (Mt), с подставленными в такие формулы значениями и итоговые (вычисленные) значения Mt, м	Описание закрепления точки
	содержатся в Едином государственном реестре недвижимости		определены в результате выполнения комплексных кадастровых работ				
	X	Y	X	Y			
1	2	3	4	5	6	7	8
4605	476 877,25	2 245 218,61	—	—	Метод спутниковых геодезических измерений (определений)	0,10	—
4606	476 880,12	2 245 216,20	—	—			
4607	476 880,71	2 245 214,97	—	—			
4608	476 910,86	2 245 186,21	—	—			

1	2	3	4	5	6	7	8
4609	476 939,21	2 245 209,52	—	—	Метод спутниковых геодезических измерений (определений)	0,10	—
4610	476 936,14	2 245 212,81	—	—			
4611	476 930,54	2 245 215,93	—	—			
4612	476 896,76	2 245 254,91	—	—			
4613	476 893,40	2 245 253,97	—	—			
4614	476 891,86	2 245 255,24	—	—			
4615	476 877,79	2 245 241,95	—	—			
4616	476 885,03	2 245 232,94	—	—			
4617	476 873,95	2 245 222,47	—	—			
н4618У	—	—	476 906,41	2 245 214,69		$\sqrt{(0,08^2 + 0,06^2)} = 0,10$	
н4619У	—	—	476 882,48	2 245 232,55			
н4620У	—	—	476 882,17	2 245 232,14			
н4621У	—	—	476 861,23	2 245 248,54			
н4622У	—	—	476 857,09	2 245 248,03			
н4623У	—	—	476 844,97	2 245 233,36			
н4624У	—	—	476 833,45	2 245 223,28			
н4625У	—	—	476 847,19	2 245 210,90			

1	2	3	4	5	6	7	8
н4626У	—	—	476 850,30	2 245 208,55	Метод спутниковых геодезических измерений (определений)	$\sqrt{(0,08^2 + 0,06^2)} = 0,10$	—
н4627У	—	—	476 851,31	2 245 207,20			
н4628У	—	—	476 857,62	2 245 202,95			
н4629У	—	—	476 863,87	2 245 198,02			
н4630У	—	—	476 875,88	2 245 190,17			
н4631У	—	—	476 879,47	2 245 187,48			
4605	476 877,25	2 245 218,61	—	—		0,10	

2. Сведения о частях границ уточняемого земельного участка с кадастровым номером 64:19:140215:32 :

Обозначение части границ		Горизонтальное проложение (S), м	Описание прохождения части границ	Сведения о согласовании местоположения границ (согласовано/спорное)
от т.	до т.			
1	2	3	4	5
н4618У	н4619У	29,86	—	согласовано
н4619У	н4620У	0,51		
н4620У	н4621У	26,60		
н4621У	н4622У	4,17		
н4622У	н4623У	19,03		
н4623У	н4624У	15,31		
н4624У	н4625У	18,49		
н4625У	н4626У	3,90		
н4626У	н4627У	1,69		
н4627У	н4628У	7,61		
н4628У	н4629У	7,96		
н4629У	н4630У	14,35		
н4630У	н4631У	4,49		
н4631У	н4618У	38,29		

3. Сведения о характеристиках уточняемого земельного участка с кадастровым номером 64:19:140215:32 :

№ п/п	Наименование характеристики	Значение характеристики
-------	-----------------------------	-------------------------

1	2	3
1.	Адрес земельного участка	—
1.1.	Сведения о местоположении земельного участка (при отсутствии адреса) в структурированном в соответствии с федеральной информационной адресной системой виде	
1.2.	Дополнительные сведения о местоположении земельного участка	Саратовская область, р-н Лысогорский, с Большая Дмитриевка, ул Школьная, д 3
2.	Площадь земельного участка ± величина погрешности определения (вычисления) площади ($P \pm \Delta P$), м ²	2 213 ± 16,00
3.	Формула, примененная для вычисления предельной погрешности определения площади земельного участка, с подставленными значениями и итоговые (вычисленные) значения	$3,5 * 0,10 * \sqrt{(2\ 213,00)} = 16$
4.	Площадь земельного участка согласно сведениям Единого государственного реестра недвижимости (Ркад), м ²	2 213,00
5.	Оценка расхождения P и Ркад ($P - P_{кад}$), м ²	0
6.	Предельный минимальный и максимальный размеры земельного участка (Рмин и Рмакс), м ²	Рмин = Рмин = 300 Рмакс = Рмакс = 2 000
7.	Кадастровый или иной государственный учетный номер (инвентарный) здания, сооружения, объекта незавершенного строительства, расположенного на земельном участке	64:19:000000:5756
8.	Вид (виды) разрешенного использования	Для ведения личного подсобного хозяйства
8.1.	Дополнительные сведения об использовании земельного участка	—
9.	Сведения о земельных участках (землях общего пользования, территории общего пользования), посредством которых обеспечивается доступ	Земли общего пользования
10.	Иные сведения	Запрещение. Обременение возникает на основании: Постановление судебного пристава-исполнителя Кировское РОСП г. Саратова № 280328508/6442 (82234/23/64042-ИП), документ выдан Кировское РОСП г. Саратова Ипотека в силу закона. Обременение возникает на основании: Договор купли-продажи недвижимости
4. Пояснения к сведениям об уточняемом земельном участке с кадастровым номером		64:19:140215:32 :
1.		—

1. Сведения о характерных точках границ уточняемого земельного участка с кадастровым номером 64:19:140215:85 :
 Система координат МСК-64, зона 2 Зона № 2

Обозначение характерных точек границ	Координаты, м				Метод определения координат	Формулы, примененные для расчета средней квадратической погрешности определения координат характерных точек границ (Mt), с подставленными в такие формулы значениями и итоговые (вычисленные) значения Mt, м	Описание закрепления точки
	содержатся в Едином государственном реестре недвижимости		определены в результате выполнения комплексных кадастровых работ				
	X	Y	X	Y			
1	2	3	4	5	6	7	8
1149	476 650,30	2 244 986,44	—	—	Метод спутниковых геодезических измерений (определений)	0,10	—
1150	476 656,61	2 244 994,70	—	—			
1151	476 631,60	2 245 016,57	—	—			
1152	476 612,92	2 244 996,99	—	—			
1153	476 625,67	2 244 983,60	—	—			
1976	476 627,64	2 244 985,35	—	—			
1155	476 633,93	2 244 979,12	—	—			
1156	476 635,40	2 244 977,65	—	—			
1157	476 636,10	2 244 978,36	—	—			
1158	476 639,60	2 244 975,06	—	—			
н1159У	—	—	476 649,64	2 244 982,27			
н1160У	—	—	476 655,90	2 244 989,93			

1	2	3	4	5	6	7	8
н1161У	—	—	476 629,55	2 245 011,49	Метод спутниковых геодезических измерений (определений)	$\sqrt{(0,08^2 + 0,06^2)} = 0,10$	—
н1162У	—	—	476 611,81	2 244 991,06			
н1163У	—	—	476 625,17	2 244 978,28			
н1164У	—	—	476 627,05	2 244 980,12			
н1165У	—	—	476 634,77	2 244 973,31			
н1166У	—	—	476 636,66	2 244 971,46			
н1167У	—	—	476 638,93	2 244 969,73			
н1168У	—	—	476 639,48	2 244 970,40			
1149	476 650,30	2 244 986,44	—	—			

2. Сведения о частях границ уточняемого земельного участка с кадастровым номером 64:19:140215:85 :

Обозначение части границ		Горизонтальное проложение (S), м	Описание прохождения части границ	Сведения о согласовании местоположения границ (согласовано/спорное)
от т.	до т.			
1	2	3	4	5
н1159У	н1160У	9,89	—	согласовано
н1160У	н1161У	34,05		
н1161У	н1162У	27,06		
н1162У	н1163У	18,49		
н1163У	н1164У	2,63		
н1164У	н1165У	10,29		
н1165У	н1166У	2,64		
н1166У	н1167У	2,85		
н1167У	н1168У	0,87		
н1168У	н1159У	15,62		

3. Сведения о характеристиках уточняемого земельного участка с кадастровым номером 64:19:140215:85 :

№ п/п	Наименование характеристики	Значение характеристики
-------	-----------------------------	-------------------------

1	2	3
1.	Адрес земельного участка	—
1.1.	Сведения о местоположении земельного участка (при отсутствии адреса) в структурированном в соответствии с федеральной информационной адресной системой виде	
1.2.	Дополнительные сведения о местоположении земельного участка	Саратовская область, р-н Лысогорский, с Большая Дмитриевка, ул Школьная, д 17
2.	Площадь земельного участка ± величина погрешности определения (вычисления) площади ($P \pm \Delta P$), м ²	928 ± 11,00
3.	Формула, примененная для вычисления предельной погрешности определения площади земельного участка, с подставленными значениями и итоговые (вычисленные) значения	$3,5 * 0,10 * \sqrt{(928,00)} = 11$
4.	Площадь земельного участка согласно сведениям Единого государственного реестра недвижимости (Ркад), м ²	928,00
5.	Оценка расхождения P и Ркад ($P - P_{кад}$), м ²	0
6.	Предельный минимальный и максимальный размеры земельного участка (Рмин и Рмакс), м ²	Рмин = Рмин = 300 Рмакс = Рмакс = 2 000
7.	Кадастровый или иной государственный учетный номер (инвентарный) здания, сооружения, объекта незавершенного строительства, расположенного на земельном участке	64:19:000000:5298; 64:19:140215:86
8.	Вид (виды) разрешенного использования	Для ведения личного подсобного хозяйства
8.1.	Дополнительные сведения об использовании земельного участка	—
9.	Сведения о земельных участках (землях общего пользования, территории общего пользования), посредством которых обеспечивается доступ	Земли общего пользования
10.	Иные сведения	—
4. Пояснения к сведениям об уточняемом земельном участке с кадастровым номером		64:19:140215:85 :
1.	—	—

Описание местоположения здания, сооружения, объекта незавершенного строительства на земельном участке

1. Сведения о характерных точках контура объекта недвижимости с кадастровым номером 64:19:000000:4182 :

Система координат МСК-64, зона 2 Зона № 2

Обозначение характерных точек границ	Содержатся в Едином государственном реестре недвижимости			Определены в ходе выполнения комплексных кадастровых работ			Метод определения координат	Формулы, примененные для расчета средней квадратической погрешности определения координат характерных точек (Mt), м, с подставленными в такие формулы значениями и итоговые (вычисленные) значения Mt, м
	координаты, м		Радиус, м	координаты, м		Радиус, м		
	X	Y	R	X	Y	R		
1	2	3	4	5	6	7	8	9
н17830	—	—	—	476 863,84	2 245 480,44	—	Метод спутниковых геодезических измерений (определений)	$\sqrt{(0,08^2 + 0,06^2)} = 0,10$
н17840	—	—	—	476 872,65	2 245 489,74	—		
н17850	—	—	—	476 863,57	2 245 498,67	—		
н17860	—	—	—	476 854,68	2 245 489,51	—		
н17830	—	—	—	476 863,84	2 245 480,44	—		

2. Сведения о характеристиках объекта недвижимости с кадастровым номером 64:19:000000:4182 :

№ п/п	Наименование характеристики	Значение характеристики
1	2	3
1.	Вид объекта недвижимости	Здание
2.	Ранее присвоенный государственный учетный номер (инвентарный) здания, сооружения, объекта незавершенного строительства	—
3.	Кадастровый номер земельного участка (земельных участков), в границах которого (которых) расположены здание, сооружение, объект незавершенного строительства	—
4.	Уникальный учетный номер кадастрового квартала, в границах которого расположены здание, сооружение, объект незавершенного строительства	64:19:140215

1	2	3
5.	Адрес здания, сооружения, объекта незавершенного строительства	—
5.1.	Сведения о местоположении здания, сооружения, объекта незавершенного строительства (при отсутствии адреса) в структурированном в соответствии с федеральной информационной адресной системой виде	Российская Федерация, Саратовская область, Лысогорский р-н, Большая Дмитриевка с, Заречная ул, д 1
5.2.	Дополнительные сведения о местоположении	—
6.	Иные сведения	—

3. Пояснения к сведениям об объекте недвижимости с кадастровым номером 64:19:000000:4182 :

1.	—
----	---

1. Сведения о характерных точках контура объекта недвижимости с кадастровым номером 64:19:000000:4187 :

Система координат	<u>МСК-64, зона 2</u>	Зона №	<u>2</u>
-------------------	-----------------------	--------	----------

Обозначение характерных точек границ	Содержатся в Едином государственном реестре недвижимости			Определены в ходе выполнения комплексных кадастровых работ			Метод определения координат	Формулы, примененные для расчета средней квадратической погрешности определения координат характерных точек (Mt), м, с подставленными в такие формулы значениями и итоговые (вычисленные) значения Mt, м
	координаты, м		Радиус, м	координаты, м		Радиус, м		
	X	Y	R	X	Y	R		
1	2	3	4	5	6	7	8	9
н17870	—	—	—	476 823,80	2 245 439,93	—	Метод спутниковых геодезических измерений (определений)	$\sqrt{(0,08^2 + 0,06^2)} = 0,10$
н17880	—	—	—	476 827,87	2 245 444,06	—		
н17890	—	—	—	476 818,69	2 245 452,78	—		
н17900	—	—	—	476 814,43	2 245 448,38	—		
н17870	—	—	—	476 823,80	2 245 439,93	—		

2. Сведения о характеристиках объекта недвижимости с кадастровым номером 64:19:000000:4187 :

№ п/п	Наименование характеристики	Значение характеристики
1	2	3
1.	Вид объекта недвижимости	Здание

1	2	3
2.	Ранее присвоенный государственный учетный номер (инвентарный) здания, сооружения, объекта незавершенного строительства	—
3.	Кадастровый номер земельного участка (земельных участков), в границах которого (которых) расположены здание, сооружение, объект незавершенного строительства	64:19:140215:27
4.	Уникальный учетный номер кадастрового квартала, в границах которого расположены здание, сооружение, объект незавершенного строительства	64:19:140215
5.	Адрес здания, сооружения, объекта незавершенного строительства	412875, Российская Федерация, Саратовская область, Лысогорский р-н, Большая Дмитриевка с, Заречная ул, д 5/1
5.1.	Сведения о местоположении здания, сооружения, объекта незавершенного строительства (при отсутствии адреса) в структурированном в соответствии с федеральной информационной адресной системой виде	—
5.2.	Дополнительные сведения о местоположении	—
6.	Иные сведения	—

3. Пояснения к сведениям об объекте недвижимости с кадастровым номером 64:19:000000:4187 :

1.	—
----	---

1. Сведения о характерных точках контура объекта недвижимости с кадастровым номером 64:19:000000:4214 :

Система координат МСК-64, зона 2 Зона № 2

Обозначение характерных точек границ	Содержатся в Едином государственном реестре недвижимости			Определены в ходе выполнения комплексных кадастровых работ			Метод определения координат	Формулы, примененные для расчета средней квадратической погрешности определения координат характерных точек (Mt), м, с подставленными в такие формулы значениями и итоговые (вычисленные) значения Mt, м
	координаты, м		Радиус, м	координаты, м		Радиус, м		
	X	Y	R	X	Y	R		
1	2	3	4	5	6	7	8	9
н1791О	—	—	—	476 794,35	2 245 343,54	—	Метод спутниковых геодезических измерений (определений)	$\sqrt{(0,08^2 + 0,06^2)} = 0,10$
н1792О	—	—	—	476 801,13	2 245 351,16	—		
н1793О	—	—	—	476 796,69	2 245 355,28	—		

1	2	3	4	5	6	7	8	9
н17940	—	—	—	476 789,72	2 245 347,61	—	Метод спутниковых геодезических измерений (определений)	$\sqrt{(0,08^2 + 0,06^2)} = 0,10$
н17910	—	—	—	476 794,35	2 245 343,54	—		

2. Сведения о характеристиках объекта недвижимости с кадастровым номером 64:19:000000:4214 :

№ п/п	Наименование характеристики	Значение характеристики
1	2	3
1.	Вид объекта недвижимости	Здание
2.	Ранее присвоенный государственный учетный номер (инвентарный) здания, сооружения, объекта незавершенного строительства	—
3.	Кадастровый номер земельного участка (земельных участков), в границах которого (которых) расположены здание, сооружение, объект незавершенного строительства	64:19:140215:34
4.	Уникальный учетный номер кадастрового квартала, в границах которого расположены здание, сооружение, объект незавершенного строительства	64:19:140215
5.	Адрес здания, сооружения, объекта незавершенного строительства	412875, Российская Федерация, Саратовская область, Лысогорский р-н, Большая Дмитриевка с, Советская ул, д 10
5.1.	Сведения о местоположении здания, сооружения, объекта незавершенного строительства (при отсутствии адреса) в структурированном в соответствии с федеральной информационной адресной системой виде	—
5.2.	Дополнительные сведения о местоположении	—
6.	Иные сведения	—

3. Пояснения к сведениям об объекте недвижимости с кадастровым номером 64:19:000000:4214 :

1.	—
----	---

1. Сведения о характерных точках контура объекта недвижимости с кадастровым номером 64:19:000000:4216 :

Система координат		МСК-64, зона 2					Зона № <u>2</u>	
Обозначение характерных точек границ	Содержатся в Едином государственном реестре недвижимости			Определены в ходе выполнения комплексных кадастровых работ			Метод определения координат	Формулы, примененные для расчета средней квадратической погрешности определения координат характерных точек (Mt), м, с подставленными в такие формулы значениями и итоговые (вычисленные) значения Mt, м
	координаты, м		Радиус, м	координаты, м		Радиус, м		
	X	Y	R	X	Y	R		
1	2	3	4	5	6	7	8	9
н17950	—	—	—	476 594,45	2 245 078,10	—	Метод спутниковых геодезических измерений (определений)	$\sqrt{(0,08^2 + 0,06^2)} = 0,10$
н17960	—	—	—	476 599,85	2 245 083,40	—		
н17970	—	—	—	476 601,68	2 245 081,82	—		
н17980	—	—	—	476 604,67	2 245 084,96	—		
н17990	—	—	—	476 603,01	2 245 086,48	—		
н18000	—	—	—	476 603,44	2 245 086,93	—		
н18010	—	—	—	476 599,25	2 245 091,22	—		
н18020	—	—	—	476 590,18	2 245 082,33	—		
н17950	—	—	—	476 594,45	2 245 078,10	—		

2. Сведения о характеристиках объекта недвижимости с кадастровым номером 64:19:000000:4216 :

№ п/п	Наименование характеристики	Значение характеристики
1	2	3
1.	Вид объекта недвижимости	Здание
2.	Ранее присвоенный государственный учетный номер (инвентарный) здания, сооружения, объекта незавершенного строительства	—

1	2	3
3.	Кадастровый номер земельного участка (земельных участков), в границах которого (которых) расположены здание, сооружение, объект незавершенного строительства	—
4.	Уникальный учетный номер кадастрового квартала, в границах которого расположены здание, сооружение, объект незавершенного строительства	64:19:140215
5.	Адрес здания, сооружения, объекта незавершенного строительства	412875, Российская Федерация, Саратовская область, Лысогорский р-н, Большая Дмитриевка с, Советская ул, д 25
5.1.	Сведения о местоположении здания, сооружения, объекта незавершенного строительства (при отсутствии адреса) в структурированном в соответствии с федеральной информационной адресной системой виде	—
5.2.	Дополнительные сведения о местоположении	—
6.	Иные сведения	—

3. Пояснения к сведениям об объекте недвижимости с кадастровым номером 64:19:000000:4216 :

1.	—
----	---

1. Сведения о характерных точках контура объекта недвижимости с кадастровым номером 64:19:000000:4220 :

Система координат МСК-64, зона 2 Зона № 2

Обозначение характерных точек границ	Содержатся в Едином государственном реестре недвижимости			Определены в ходе выполнения комплексных кадастровых работ			Метод определения координат	Формулы, примененные для расчета средней квадратической погрешности определения координат характерных точек (Mt), м, с подставленными в такие формулы значениями и итоговые (вычисленные) значения Mt, м
	координаты, м		Радиус, м	координаты, м		Радиус, м		
	X	Y	R	X	Y	R		
1	2	3	4	5	6	7	8	9
н1803О	—	—	—	476 876,32	2 245 420,34	—	Метод спутниковых геодезических измерений (определений)	$\sqrt{(0,08^2 + 0,06^2)} = 0,10$
н1804О	—	—	—	476 887,49	2 245 431,85	—		
н1805О	—	—	—	476 884,63	2 245 434,83	—		
н1806О	—	—	—	476 886,76	2 245 437,08	—		

1	2	3	4	5	6	7	8	9
н18070	—	—	—	476 880,76	2 245 443,11	—	Метод спутниковых геодезических измерений (определений)	$\sqrt{(0,08^2 + 0,06^2)} = 0,10$
н18080	—	—	—	476 869,09	2 245 431,73	—		
н18090	—	—	—	476 869,36	2 245 431,39	—		
н18100	—	—	—	476 867,10	2 245 429,32	—		
н18030	—	—	—	476 876,32	2 245 420,34	—		

2. Сведения о характеристиках объекта недвижимости с кадастровым номером 64:19:000000:4220 :

№ п/п	Наименование характеристики	Значение характеристики
1	2	3
1.	Вид объекта недвижимости	Здание
2.	Ранее присвоенный государственный учетный номер (инвентарный) здания, сооружения, объекта незавершенного строительства	—
3.	Кадастровый номер земельного участка (земельных участков), в границах которого (которых) расположены здание, сооружение, объект незавершенного строительства	64:19:140215:11
4.	Уникальный учетный номер кадастрового квартала, в границах которого расположены здание, сооружение, объект незавершенного строительства	64:19:140215
5.	Адрес здания, сооружения, объекта незавершенного строительства	Российская Федерация, Саратовская область, муниципальный район Лысогорский, сельское поселение Большедмитриевское, село Большая Дмитриевка, улица Советская, дом 4
5.1.	Сведения о местоположении здания, сооружения, объекта незавершенного строительства (при отсутствии адреса) в структурированном в соответствии с федеральной информационной адресной системой виде	—
5.2.	Дополнительные сведения о местоположении	—
6.	Иные сведения	—

3. Пояснения к сведениям об объекте недвижимости с кадастровым номером 64:19:000000:4220 :

1.	—
----	---

1. Сведения о характерных точках контура объекта недвижимости с кадастровым номером 64:19:000000:4237 :

Система координат		МСК-64, зона 2					Зона № <u>2</u>	
Обозначение характерных точек границ	Содержатся в Едином государственном реестре недвижимости			Определены в ходе выполнения комплексных кадастровых работ			Метод определения координат	Формулы, примененные для расчета средней квадратической погрешности определения координат характерных точек (Mt), м, с подставленными в такие формулы значениями и итоговые (вычисленные) значения Mt, м
	координаты, м		Радиус, м	координаты, м		Радиус, м		
	X	Y	R	X	Y	R		
1	2	3	4	5	6	7	8	9
н18110	—	—	—	476 536,50	2 245 166,32	—	Метод спутниковых геодезических измерений (определений)	$\sqrt{(0,08^2 + 0,06^2)} = 0,10$
н18120	—	—	—	476 525,90	2 245 177,90	—		
н18130	—	—	—	476 521,60	2 245 174,11	—		
н18140	—	—	—	476 528,47	2 245 166,18	—		
н18150	—	—	—	476 526,83	2 245 164,76	—		
н18160	—	—	—	476 528,67	2 245 162,77	—		
н18170	—	—	—	476 530,18	2 245 164,18	—		
н18180	—	—	—	476 532,07	2 245 162,11	—		
н18110	—	—	—	476 536,50	2 245 166,32	—		

2. Сведения о характеристиках объекта недвижимости с кадастровым номером 64:19:000000:4237 :

№ п/п	Наименование характеристики	Значение характеристики
1	2	3
1.	Вид объекта недвижимости	Здание
2.	Ранее присвоенный государственный учетный номер (инвентарный) здания, сооружения, объекта незавершенного строительства	—

1	2	3
3.	Кадастровый номер земельного участка (земельных участков), в границах которого (которых) расположены здание, сооружение, объект незавершенного строительства	64:19:140215:33
4.	Уникальный учетный номер кадастрового квартала, в границах которого расположены здание, сооружение, объект незавершенного строительства	64:19:140215
5.	Адрес здания, сооружения, объекта незавершенного строительства	—
5.1.	Сведения о местоположении здания, сооружения, объекта незавершенного строительства (при отсутствии адреса) в структурированном в соответствии с федеральной информационной адресной системой виде	412875, Российская Федерация, Саратовская область, Лысогорский р-н, Большая Дмитриевка с, Заречная ул, д 7
5.2.	Дополнительные сведения о местоположении	—
6.	Иные сведения	—

3. Пояснения к сведениям об объекте недвижимости с кадастровым номером 64:19:000000:4237 :

1.	—
----	---

1. Сведения о характерных точках контура объекта недвижимости с кадастровым номером 64:19:000000:4674 :

Система координат МСК-64, зона 2 Зона № 2

Обозначение характерных точек границ	Содержатся в Едином государственном реестре недвижимости			Определены в ходе выполнения комплексных кадастровых работ			Метод определения координат	Формулы, примененные для расчета средней квадратической погрешности определения координат характерных точек (Mt), м, с подставленными в такие формулы значениями и итоговые (вычисленные) значения Mt, м
	координаты, м		Радиус, м	координаты, м		Радиус, м		
	X	Y	R	X	Y	R		
1	2	3	4	5	6	7	8	9
н18290	—	—	—	476 718,79	2 245 271,56	—	Метод спутниковых геодезических измерений (определений)	$\sqrt{(0,08^2 + 0,06^2)} = 0,10$
н18300	—	—	—	476 714,08	2 245 276,87	—		
н18310	—	—	—	476 707,94	2 245 270,92	—		
н18320	—	—	—	476 712,76	2 245 265,84	—		

1	2	3	4	5	6	7	8	9
n18290	—	—	—	476 718,79	2 245 271,56	—	Метод спутниковых геодезических измерений (определений)	$\sqrt{(0,08^2 + 0,06^2)} = 0,10$

2. Сведения о характеристиках объекта недвижимости с кадастровым номером 64:19:000000:4674 :

№ п/п	Наименование характеристики	Значение характеристики
1	2	3
1.	Вид объекта недвижимости	Здание
2.	Ранее присвоенный государственный учетный номер (инвентарный) здания, сооружения, объекта незавершенного строительства	—
3.	Кадастровый номер земельного участка (земельных участков), в границах которого (которых) расположены здание, сооружение, объект незавершенного строительства	64:19:140215:12
4.	Уникальный учетный номер кадастрового квартала, в границах которого расположены здание, сооружение, объект незавершенного строительства	64:19:140215
5.	Адрес здания, сооружения, объекта незавершенного строительства	412875, Российская Федерация, Саратовская область, Лысогорский р-н, Большая Дмитриевка с, Советская ул, д 14
5.1.	Сведения о местоположении здания, сооружения, объекта незавершенного строительства (при отсутствии адреса) в структурированном в соответствии с федеральной информационной адресной системой виде	—
5.2.	Дополнительные сведения о местоположении	—
6.	Иные сведения	—

3. Пояснения к сведениям об объекте недвижимости с кадастровым номером 64:19:000000:4674 :

1.	—
----	---

1. Сведения о характерных точках контура объекта недвижимости с кадастровым номером 64:19:000000:4676 :

Система координат		МСК-64, зона 2					Зона №		2
Обозначение характерных точек границ	Содержатся в Едином государственном реестре недвижимости			Определены в ходе выполнения комплексных кадастровых работ			Метод определения координат	Формулы, примененные для расчета средней квадратической погрешности определения координат характерных точек (Mt), м, с подставленными в такие формулы значениями и итоговые (вычисленные) значения Mt, м	
	координаты, м		Радиус, м	координаты, м		Радиус, м			
	X	Y	R	X	Y	R			

1	2	3	4	5	6	7	8	9
н18330	—	—	—	476 589,20	2 245 147,56	—	Метод спутниковых геодезических измерений (определений)	$\sqrt{(0,08^2 + 0,06^2)} = 0,10$
н18340	—	—	—	476 595,73	2 245 154,31	—		
н18350	—	—	—	476 588,43	2 245 161,67	—		
н18360	—	—	—	476 585,62	2 245 158,92	—		
н18370	—	—	—	476 584,59	2 245 159,84	—		
н18380	—	—	—	476 583,16	2 245 158,37	—		
н18390	—	—	—	476 584,16	2 245 157,52	—		
н18400	—	—	—	476 583,61	2 245 157,02	—		
н18410	—	—	—	476 585,85	2 245 154,73	—		
н18420	—	—	—	476 584,01	2 245 152,79	—		
н18330	—	—	—	476 589,20	2 245 147,56	—		

2. Сведения о характеристиках объекта недвижимости с кадастровым номером 64:19:000000:4676 :

№ п/п	Наименование характеристики	Значение характеристики
1	2	3
1.	Вид объекта недвижимости	Здание
2.	Ранее присвоенный государственный учетный номер (инвентарный) здания, сооружения, объекта незавершенного строительства	—
3.	Кадастровый номер земельного участка (земельных участков), в границах которого (которых) расположены здание, сооружение, объект незавершенного строительства	64:19:140215:87
4.	Уникальный учетный номер кадастрового квартала, в границах которого расположены здание, сооружение, объект незавершенного строительства	64:19:140215

1	2	3
5.	Адрес здания, сооружения, объекта незавершенного строительства	412875, Российская Федерация, Саратовская область, Лысогорский р-н, Большая Дмитриевка с, Советская ул, д 26
5.1.	Сведения о местоположении здания, сооружения, объекта незавершенного строительства (при отсутствии адреса) в структурированном в соответствии с федеральной информационной адресной системой виде	—
5.2.	Дополнительные сведения о местоположении	—
6.	Иные сведения	—

3. Пояснения к сведениям об объекте недвижимости с кадастровым номером 64:19:000000:4676 :

1.	—
----	---

1. Сведения о характерных точках контура объекта недвижимости с кадастровым номером 64:19:000000:4678 :

Система координат	<u>МСК-64, зона 2</u>	Зона №	<u>2</u>
-------------------	-----------------------	--------	----------

Обозначение характерных точек границ	Содержатся в Едином государственном реестре недвижимости			Определены в ходе выполнения комплексных кадастровых работ			Метод определения координат	Формулы, примененные для расчета средней квадратической погрешности определения координат характерных точек (Mt), м, с подставленными в такие формулы значениями и итоговые (вычисленные) значения Mt, м
	координаты, м		Радиус, м	координаты, м		Радиус, м		
	X	Y	R	X	Y	R		
1	2	3	4	5	6	7	8	9
н18430	—	—	—	476 951,29	2 245 569,92	—	Метод спутниковых геодезических измерений (определений)	$\sqrt{(0,08^2 + 0,06^2)} = 0,10$
н18440	—	—	—	476 950,81	2 245 569,48	—		
н18450	—	—	—	476 966,95	2 245 552,35	—		
н18460	—	—	—	476 971,46	2 245 556,72	—		
н18470	—	—	—	476 973,79	2 245 554,25	—		
н18480	—	—	—	476 978,25	2 245 558,44	—		
н18490	—	—	—	476 960,19	2 245 578,05	—		

1	2	3	4	5	6	7	8	9
n18430	—	—	—	476 951,29	2 245 569,92	—	Метод спутниковых геодезических измерений (определений)	$\sqrt{(0,08^2 + 0,06^2)} = 0,10$

2. Сведения о характеристиках объекта недвижимости с кадастровым номером 64:19:000000:4678 :

№ п/п	Наименование характеристики	Значение характеристики
1	2	3
1.	Вид объекта недвижимости	Здание
2.	Ранее присвоенный государственный учетный номер (инвентарный) здания, сооружения, объекта незавершенного строительства	—
3.	Кадастровый номер земельного участка (земельных участков), в границах которого (которых) расположены здание, сооружение, объект незавершенного строительства	64:19:140215:10
4.	Уникальный учетный номер кадастрового квартала, в границах которого расположены здание, сооружение, объект незавершенного строительства	64:19:140215
5.	Адрес здания, сооружения, объекта незавершенного строительства	412875, Российская Федерация, Саратовская область, Лысогорский р-н, Большая Дмитриевка с, Советская ул, д 2А
5.1.	Сведения о местоположении здания, сооружения, объекта незавершенного строительства (при отсутствии адреса) в структурированном в соответствии с федеральной информационной адресной системой виде	—
5.2.	Дополнительные сведения о местоположении	—
6.	Иные сведения	—

3. Пояснения к сведениям об объекте недвижимости с кадастровым номером 64:19:000000:4678 :

1.	—
----	---

1. Сведения о характерных точках контура объекта недвижимости с кадастровым номером 64:19:000000:4725 :

Система координат		МСК-64, зона 2					Зона №		2
Обозначение характерных точек границ	Содержатся в Едином государственном реестре недвижимости			Определены в ходе выполнения комплексных кадастровых работ			Метод определения координат	Формулы, примененные для расчета средней квадратической погрешности определения координат характерных точек (Mt), м, с подставленными в такие формулы значениями и итоговые (вычисленные) значения Mt, м	
	координаты, м		Радиус, м	координаты, м		Радиус, м			
	X	Y	R	X	Y	R			

1	2	3	4	5	6	7	8	9
н18500	—	—	—	476 733,19	2 245 284,47	—	Метод спутниковых геодезических измерений (определений)	$\sqrt{(0,08^2 + 0,06^2)} = 0,10$
н18510	—	—	—	476 738,78	2 245 290,14	—		
н18520	—	—	—	476 731,35	2 245 297,51	—		
н18530	—	—	—	476 732,32	2 245 298,66	—		
н18540	—	—	—	476 730,51	2 245 300,37	—		
н18550	—	—	—	476 726,78	2 245 296,55	—		
н18560	—	—	—	476 728,23	2 245 295,01	—		
н18570	—	—	—	476 725,44	2 245 292,14	—		
н18500	—	—	—	476 733,19	2 245 284,47	—		

2. Сведения о характеристиках объекта недвижимости с кадастровым номером 64:19:000000:4725 :

№ п/п	Наименование характеристики	Значение характеристики
1	2	3
1.	Вид объекта недвижимости	Здание
2.	Ранее присвоенный государственный учетный номер (инвентарный) здания, сооружения, объекта незавершенного строительства	—
3.	Кадастровый номер земельного участка (земельных участков), в границах которого (которых) расположены здание, сооружение, объект незавершенного строительства	64:19:140215:15
4.	Уникальный учетный номер кадастрового квартала, в границах которого расположены здание, сооружение, объект незавершенного строительства	64:19:140215

1	2	3
5.	Адрес здания, сооружения, объекта незавершенного строительства	412875, Российская Федерация, Саратовская область, Лысогорский р-н, Большая Дмитриевка с, Советская ул, д 12
5.1.	Сведения о местоположении здания, сооружения, объекта незавершенного строительства (при отсутствии адреса) в структурированном в соответствии с федеральной информационной адресной системой виде	—
5.2.	Дополнительные сведения о местоположении	—
6.	Иные сведения	—

3. Пояснения к сведениям об объекте недвижимости с кадастровым номером 64:19:000000:4725 :

1.	—
----	---

1. Сведения о характерных точках контура объекта недвижимости с кадастровым номером 64:19:000000:4726 :

Система координат		МСК-64, зона 2					Зона № 2	
Обозначение характерных точек границ	Содержатся в Едином государственном реестре недвижимости			Определены в ходе выполнения комплексных кадастровых работ			Метод определения координат	Формулы, примененные для расчета средней квадратической погрешности определения координат характерных точек (Mt), м, с подставленными в такие формулы значениями и итоговые (вычисленные) значения Mt, м
	координаты, м		Радиус, м	координаты, м		Радиус, м		
	X	Y	R	X	Y	R		
1	2	3	4	5	6	7	8	9
н18580	—	—	—	476 713,73	2 245 194,51	—	Метод спутниковых геодезических измерений (определений)	$\sqrt{(0,08^2 + 0,06^2)} = 0,10$
н18590	—	—	—	476 720,47	2 245 200,69	—		
н18600	—	—	—	476 716,17	2 245 205,68	—		
н18610	—	—	—	476 709,43	2 245 199,34	—		
н18580	—	—	—	476 713,73	2 245 194,51	—		

2. Сведения о характеристиках объекта недвижимости с кадастровым номером 64:19:000000:4726 :

№ п/п	Наименование характеристики	Значение характеристики
1	2	3
1.	Вид объекта недвижимости	Здание

1	2	3
2.	Ранее присвоенный государственный учетный номер (инвентарный) здания, сооружения, объекта незавершенного строительства	—
3.	Кадастровый номер земельного участка (земельных участков), в границах которого (которых) расположены здание, сооружение, объект незавершенного строительства	64:19:140215:13
4.	Уникальный учетный номер кадастрового квартала, в границах которого расположены здание, сооружение, объект незавершенного строительства	64:19:140215
5.	Адрес здания, сооружения, объекта незавершенного строительства	412875, Российская Федерация, Саратовская область, Лысогорский р-н, Большая Дмитриевка с, Советская ул, д 13
5.1.	Сведения о местоположении здания, сооружения, объекта незавершенного строительства (при отсутствии адреса) в структурированном в соответствии с федеральной информационной адресной системой виде	—
5.2.	Дополнительные сведения о местоположении	—
6.	Иные сведения	—

3. Пояснения к сведениям об объекте недвижимости с кадастровым номером 64:19:000000:4726 :

1.	—
----	---

1. Сведения о характерных точках контура объекта недвижимости с кадастровым номером 64:19:000000:4728 :

Система координат МСК-64, зона 2 Зона № 2

Обозначение характерных точек границ	Содержатся в Едином государственном реестре недвижимости			Определены в ходе выполнения комплексных кадастровых работ			Метод определения координат	Формулы, примененные для расчета средней квадратической погрешности определения координат характерных точек (Mt), м, с подставленными в такие формулы значениями и итоговые (вычисленные) значения Mt, м
	координаты, м		Радиус, м	координаты, м		Радиус, м		
	X	Y	R	X	Y	R		
1	2	3	4	5	6	7	8	9
н18620	—	—	—	476 710,65	2 245 178,39	—	Метод спутниковых геодезических измерений (определений)	$\sqrt{(0,08^2 + 0,06^2)} = 0,10$
н18630	—	—	—	476 714,75	2 245 182,39	—		
н18640	—	—	—	476 703,47	2 245 193,83	—		

1	2	3	4	5	6	7	8	9
н18650	—	—	—	476 697,14	2 245 187,58	—	Метод спутниковых геодезических измерений (определений)	$\sqrt{(0,08^2 + 0,06^2)} = 0,10$
н18660	—	—	476 701,08	2 245 183,56	—			
н18670	—	—	476 702,94	2 245 185,51	—			
н18620	—	—	476 710,65	2 245 178,39	—			

2. Сведения о характеристиках объекта недвижимости с кадастровым номером 64:19:000000:4728 :

№ п/п	Наименование характеристики	Значение характеристики
1	2	3
1.	Вид объекта недвижимости	Здание
2.	Ранее присвоенный государственный учетный номер (инвентарный) здания, сооружения, объекта незавершенного строительства	—
3.	Кадастровый номер земельного участка (земельных участков), в границах которого (которых) расположены здание, сооружение, объект незавершенного строительства	—
4.	Уникальный учетный номер кадастрового квартала, в границах которого расположены здание, сооружение, объект незавершенного строительства	64:19:140215
5.	Адрес здания, сооружения, объекта незавершенного строительства	412875, Российская Федерация, Саратовская область, Лысогорский р-н, Большая Дмитриевка с, Советская ул, д 15
5.1.	Сведения о местоположении здания, сооружения, объекта незавершенного строительства (при отсутствии адреса) в структурированном в соответствии с федеральной информационной адресной системой виде	—
5.2.	Дополнительные сведения о местоположении	—
6.	Иные сведения	—

3. Пояснения к сведениям об объекте недвижимости с кадастровым номером 64:19:000000:4728 :

1.	—
----	---

1. Сведения о характерных точках контура объекта недвижимости с кадастровым номером 64:19:000000:4729 :

Система координат		МСК-64, зона 2					Зона № <u>2</u>	
Обозначение характерных точек границ	Содержатся в Едином государственном реестре недвижимости			Определены в ходе выполнения комплексных кадастровых работ			Метод определения координат	Формулы, примененные для расчета средней квадратической погрешности определения координат характерных точек (Mt), м, с подставленными в такие формулы значениями и итоговые (вычисленные) значения Mt, м
	координаты, м		Радиус, м	координаты, м		Радиус, м		
	X	Y	R	X	Y	R		
1	2	3	4	5	6	7	8	9
н18680	—	—	—	476 621,07	2 245 179,70	—	Метод спутниковых геодезических измерений (определений)	$\sqrt{(0,08^2 + 0,06^2)} = 0,10$
н18690	—	—	—	476 626,63	2 245 184,94	—		
н18700	—	—	—	476 622,65	2 245 189,48	—		
н18710	—	—	—	476 617,04	2 245 184,26	—		
н18680	—	—	—	476 621,07	2 245 179,70	—		

2. Сведения о характеристиках объекта недвижимости с кадастровым номером 64:19:000000:4729 :

№ п/п	Наименование характеристики	Значение характеристики
1	2	3
1.	Вид объекта недвижимости	Здание
2.	Ранее присвоенный государственный учетный номер (инвентарный) здания, сооружения, объекта незавершенного строительства	—
3.	Кадастровый номер земельного участка (земельных участков), в границах которого (которых) расположены здание, сооружение, объект незавершенного строительства	64:19:140215:22
4.	Уникальный учетный номер кадастрового квартала, в границах которого расположены здание, сооружение, объект незавершенного строительства	64:19:140215

1	2	3
5.	Адрес здания, сооружения, объекта незавершенного строительства	412875, Российская Федерация, Саратовская область, Лысогорский р-н, Большая Дмитриевка с, Советская ул, д 24/2
5.1.	Сведения о местоположении здания, сооружения, объекта незавершенного строительства (при отсутствии адреса) в структурированном в соответствии с федеральной информационной адресной системой виде	—
5.2.	Дополнительные сведения о местоположении	—
6.	Иные сведения	—

3. Пояснения к сведениям об объекте недвижимости с кадастровым номером 64:19:000000:4729 :

1.	—
----	---

1. Сведения о характерных точках контура объекта недвижимости с кадастровым номером 64:19:000000:4731 :

Система координат	<u>МСК-64, зона 2</u>	Зона №	<u>2</u>
-------------------	-----------------------	--------	----------

Обозначение характерных точек границ	Содержатся в Едином государственном реестре недвижимости			Определены в ходе выполнения комплексных кадастровых работ			Метод определения координат	Формулы, примененные для расчета средней квадратической погрешности определения координат характерных точек (Mt), м, с подставленными в такие формулы значениями и итоговые (вычисленные) значения Mt, м
	координаты, м		Радиус, м	координаты, м		Радиус, м		
	X	Y	R	X	Y	R		
1	2	3	4	5	6	7	8	9
н18720	—	—	—	476 569,91	2 245 127,91	—	Метод спутниковых геодезических измерений (определений)	$\sqrt{(0,08^2 + 0,06^2)} = 0,10$
н18730	—	—	—	476 577,07	2 245 135,78	—		
н18740	—	—	—	476 572,22	2 245 140,19	—		
н18750	—	—	—	476 565,25	2 245 132,29	—		
н18720	—	—	—	476 569,91	2 245 127,91	—		

2. Сведения о характеристиках объекта недвижимости с кадастровым номером 64:19:000000:4731 :

№ п/п	Наименование характеристики	Значение характеристики
1	2	3
1.	Вид объекта недвижимости	Здание

1	2	3
2.	Ранее присвоенный государственный учетный номер (инвентарный) здания, сооружения, объекта незавершенного строительства	—
3.	Кадастровый номер земельного участка (земельных участков), в границах которого (которых) расположены здание, сооружение, объект незавершенного строительства	—
4.	Уникальный учетный номер кадастрового квартала, в границах которого расположены здание, сооружение, объект незавершенного строительства	64:19:140215
5.	Адрес здания, сооружения, объекта незавершенного строительства	412875, Российская Федерация, Саратовская область, Лысогорский р-н, Большая Дмитриевка с, Советская ул, д 28
5.1.	Сведения о местоположении здания, сооружения, объекта незавершенного строительства (при отсутствии адреса) в структурированном в соответствии с федеральной информационной адресной системой виде	—
5.2.	Дополнительные сведения о местоположении	—
6.	Иные сведения	—

3. Пояснения к сведениям об объекте недвижимости с кадастровым номером 64:19:000000:4731 :

1.	—
----	---

1. Сведения о характерных точках контура объекта недвижимости с кадастровым номером 64:19:000000:4750 :

Система координат		МСК-64, зона 2					Зона № <u>2</u>	
Обозначение характерных точек границ	Содержатся в Едином государственном реестре недвижимости			Определены в ходе выполнения комплексных кадастровых работ			Метод определения координат	Формулы, примененные для расчета средней квадратической погрешности определения координат характерных точек (Mt), м, с подставленными в такие формулы значениями и итоговые (вычисленные) значения Mt, м
	координаты, м		Радиус, м	координаты, м		Радиус, м		
	X	Y	R	X	Y	R		
1	2	3	4	5	6	7	8	9
н18760	—	—	—	476 793,90	2 245 149,64	—	Метод спутниковых геодезических измерений (определений)	$\sqrt{(0,08^2 + 0,06^2)} = 0,10$
н18770	—	—	—	476 802,22	2 245 158,17	—		
н18780	—	—	—	476 795,79	2 245 163,93	—		

1	2	3	4	5	6	7	8	9
н18790	—	—	—	476 789,19	2 245 156,95	—	Метод спутниковых геодезических измерений (определений)	$\sqrt{(0,08^2 + 0,06^2)} = 0,10$
н18800	—	—	476 792,99	2 245 153,03	—			
н18810	—	—	476 791,58	2 245 151,67	—			
н18760	—	—	476 793,90	2 245 149,64	—			

2. Сведения о характеристиках объекта недвижимости с кадастровым номером 64:19:000000:4750 :

№ п/п	Наименование характеристики	Значение характеристики
1	2	3
1.	Вид объекта недвижимости	Здание
2.	Ранее присвоенный государственный учетный номер (инвентарный) здания, сооружения, объекта незавершенного строительства	—
3.	Кадастровый номер земельного участка (земельных участков), в границах которого (которых) расположены здание, сооружение, объект незавершенного строительства	64:19:140215:1
4.	Уникальный учетный номер кадастрового квартала, в границах которого расположены здание, сооружение, объект незавершенного строительства	64:19:140215
5.	Адрес здания, сооружения, объекта незавершенного строительства	—
5.1.	Сведения о местоположении здания, сооружения, объекта незавершенного строительства (при отсутствии адреса) в структурированном в соответствии с федеральной информационной адресной системой виде	412875, Российская Федерация, Саратовская область, Лысогорский р-н, Большая Дмитриевка с, Школьная ул, д 9
5.2.	Дополнительные сведения о местоположении	—
6.	Иные сведения	—

3. Пояснения к сведениям об объекте недвижимости с кадастровым номером 64:19:000000:4750 :

1.	—
----	---

1. Сведения о характерных точках контура объекта недвижимости с кадастровым номером 64:19:000000:4799 :

Система координат			МСК-64, зона 2				Зона № <u>2</u>	
Обозначение характерных точек границ	Содержатся в Едином государственном реестре недвижимости			Определены в ходе выполнения комплексных кадастровых работ			Метод определения координат	Формулы, примененные для расчета средней квадратической погрешности определения координат характерных точек (Mt), м, с подставленными в такие формулы значениями и итоговые (вычисленные) значения Mt, м
	координаты, м		Радиус, м	координаты, м		Радиус, м		
	X	Y	R	X	Y	R		
1	2	3	4	5	6	7	8	9
н18900	—	—	—	476 684,82	2 245 166,27	—	Метод спутниковых геодезических измерений (определений)	$\sqrt{(0,08^2 + 0,06^2)} = 0,10$
н18910	—	—	—	476 687,74	2 245 169,14	—		
н18920	—	—	—	476 687,15	2 245 169,69	—		
н18930	—	—	—	476 690,66	2 245 173,42	—		
н18940	—	—	—	476 687,12	2 245 177,06	—		
н18950	—	—	—	476 680,62	2 245 170,85	—		
н18900	—	—	—	476 684,82	2 245 166,27	—		

2. Сведения о характеристиках объекта недвижимости с кадастровым номером 64:19:000000:4799 :

№ п/п	Наименование характеристики	Значение характеристики
1	2	3
1.	Вид объекта недвижимости	Здание
2.	Ранее присвоенный государственный учетный номер (инвентарный) здания, сооружения, объекта незавершенного строительства	—
3.	Кадастровый номер земельного участка (земельных участков), в границах которого (которых) расположены здание, сооружение, объект незавершенного строительства	64:19:140215:89

1	2	3
4.	Уникальный учетный номер кадастрового квартала, в границах которого расположены здание, сооружение, объект незавершенного строительства	64:19:140215
5.	Адрес здания, сооружения, объекта незавершенного строительства	412875, Российская Федерация, Саратовская область, Лысогорский р-н, Большая Дмитриевка с, Советская ул, д 17
5.1.	Сведения о местоположении здания, сооружения, объекта незавершенного строительства (при отсутствии адреса) в структурированном в соответствии с федеральной информационной адресной системой виде	—
5.2.	Дополнительные сведения о местоположении	—
6.	Иные сведения	—

3. Пояснения к сведениям об объекте недвижимости с кадастровым номером 64:19:000000:4799 :

1. —

1. Сведения о характерных точках контура объекта недвижимости с кадастровым номером 64:19:000000:4802 :

Система координат МСК-64, зона 2 Зона № 2

Обозначение характерных точек границ	Содержатся в Едином государственном реестре недвижимости			Определены в ходе выполнения комплексных кадастровых работ			Метод определения координат	Формулы, примененные для расчета средней квадратической погрешности определения координат характерных точек (Mt), м, с подставленными в такие формулы значениями и итоговые (вычисленные) значения Mt, м
	координаты, м		Радиус, м	координаты, м		Радиус, м		
	X	Y	R	X	Y	R		
1	2	3	4	5	6	7	8	9
н18960	—	—	—	476 564,20	2 245 046,40	—	Метод спутниковых геодезических измерений (определений)	$\sqrt{(0,08^2 + 0,06^2)} = 0,10$
н18970	—	—	—	476 572,74	2 245 054,85	—		
н18980	—	—	—	476 567,94	2 245 059,69	—		
н18990	—	—	—	476 559,27	2 245 051,31	—		
н18960	—	—	—	476 564,20	2 245 046,40	—		

2. Сведения о характеристиках объекта недвижимости с кадастровым номером 64:19:000000:4802 :

№ п/п	Наименование характеристики	Значение характеристики
1	2	3
1.	Вид объекта недвижимости	Здание
2.	Ранее присвоенный государственный учетный номер (инвентарный) здания, сооружения, объекта незавершенного строительства	—
3.	Кадастровый номер земельного участка (земельных участков), в границах которого (которых) расположены здание, сооружение, объект незавершенного строительства	64:19:140215:26
4.	Уникальный учетный номер кадастрового квартала, в границах которого расположены здание, сооружение, объект незавершенного строительства	64:19:140215
5.	Адрес здания, сооружения, объекта незавершенного строительства	—
5.1.	Сведения о местоположении здания, сооружения, объекта незавершенного строительства (при отсутствии адреса) в структурированном в соответствии с федеральной информационной адресной системой виде	412875, Российская Федерация, Саратовская область, Лысогорский р-н, Большая Дмитриевка с, Советская ул, д 27
5.2.	Дополнительные сведения о местоположении	—
6.	Иные сведения	—

3. Пояснения к сведениям об объекте недвижимости с кадастровым номером 64:19:000000:4802 :

1.	—
----	---

1. Сведения о характерных точках контура объекта недвижимости с кадастровым номером 64:19:000000:4805 :

Система координат		<u>МСК-64, зона 2</u>					Зона № <u>2</u>	
Обозначение характерных точек границ	Содержатся в Едином государственном реестре недвижимости			Определены в ходе выполнения комплексных кадастровых работ			Метод определения координат	Формулы, примененные для расчета средней квадратической погрешности определения координат характерных точек (Mt), м, с подставленными в такие формулы значениями и итоговые (вычисленные) значения Mt, м
	координаты, м		Радиус, м	координаты, м		Радиус, м		
	X	Y	R	X	Y	R		
1	2	3	4	5	6	7	8	9
н19000	—	—	—	476 838,97	2 245 309,60	—	Метод спутниковых геодезических измерений (определений)	$\sqrt{(0,08^2 + 0,06^2)} = 0,10$

1	2	3	4	5	6	7	8	9
н19010	—	—	—	476 842,81	2 245 312,72	—	Метод спутниковых геодезических измерений (определений)	$\sqrt{(0,08^2 + 0,06^2)} = 0,10$
н19020	—	—	—	476 834,27	2 245 320,91	—		
н19030	—	—	—	476 827,60	2 245 314,45	—		
н19040	—	—	—	476 831,54	2 245 310,40	—		
н19050	—	—	—	476 834,73	2 245 313,60	—		
н19000	—	—	—	476 838,97	2 245 309,60	—		

2. Сведения о характеристиках объекта недвижимости с кадастровым номером 64:19:000000:4805 :

№ п/п	Наименование характеристики	Значение характеристики
1	2	3
1.	Вид объекта недвижимости	Здание
2.	Ранее присвоенный государственный учетный номер (инвентарный) здания, сооружения, объекта незавершенного строительства	—
3.	Кадастровый номер земельного участка (земельных участков), в границах которого (которых) расположены здание, сооружение, объект незавершенного строительства	—
4.	Уникальный учетный номер кадастрового квартала, в границах которого расположены здание, сооружение, объект незавершенного строительства	64:19:140215
5.	Адрес здания, сооружения, объекта незавершенного строительства	412875, Российская Федерация, Саратовская область, Лысогорский р-н, Большая Дмитриевка с, Советская ул, д 3
5.1.	Сведения о местоположении здания, сооружения, объекта незавершенного строительства (при отсутствии адреса) в структурированном в соответствии с федеральной информационной адресной системой виде	—
5.2.	Дополнительные сведения о местоположении	—
6.	Иные сведения	—

3. Пояснения к сведениям об объекте недвижимости с кадастровым номером 64:19:000000:4805 :

1.	—
----	---

1. Сведения о характерных точках контура объекта недвижимости с кадастровым номером 64:19:000000:5195 :

Система координат		МСК-64, зона 2					Зона № <u>2</u>	
Обозначение характерных точек границ	Содержатся в Едином государственном реестре недвижимости			Определены в ходе выполнения комплексных кадастровых работ			Метод определения координат	Формулы, примененные для расчета средней квадратической погрешности определения координат характерных точек (Mt), м, с подставленными в такие формулы значениями и итоговые (вычисленные) значения Mt, м
	координаты, м		Радиус, м	координаты, м		Радиус, м		
	X	Y	R	X	Y	R		
1	2	3	4	5	6	7	8	9
н19060	—	—	—	476 859,10	2 245 403,13	—	Метод спутниковых геодезических измерений (определений)	$\sqrt{(0,08^2 + 0,06^2)} = 0,10$
н19070	—	—	—	476 864,08	2 245 407,97	—		
н19080	—	—	—	476 861,00	2 245 411,15	—		
н19090	—	—	—	476 863,21	2 245 413,52	—		
н19100	—	—	—	476 857,52	2 245 419,14	—		
н19110	—	—	—	476 850,19	2 245 412,64	—		
н19060	—	—	—	476 859,10	2 245 403,13	—		

2. Сведения о характеристиках объекта недвижимости с кадастровым номером 64:19:000000:5195 :

№ п/п	Наименование характеристики	Значение характеристики
1	2	3
1.	Вид объекта недвижимости	Здание
2.	Ранее присвоенный государственный учетный номер (инвентарный) здания, сооружения, объекта незавершенного строительства	—
3.	Кадастровый номер земельного участка (земельных участков), в границах которого (которых) расположены здание, сооружение, объект незавершенного строительства	64:19:140215:30

1	2	3
4.	Уникальный учетный номер кадастрового квартала, в границах которого расположены здание, сооружение, объект незавершенного строительства	64:19:140215
5.	Адрес здания, сооружения, объекта незавершенного строительства	412875, Российская Федерация, Саратовская область, Лысогорский р-н, Большая Дмитриевка с, Советская ул, д 6/1
5.1.	Сведения о местоположении здания, сооружения, объекта незавершенного строительства (при отсутствии адреса) в структурированном в соответствии с федеральной информационной адресной системой виде	—
5.2.	Дополнительные сведения о местоположении	—
6.	Иные сведения	—

3. Пояснения к сведениям об объекте недвижимости с кадастровым номером 64:19:000000:5195 :

1. —

1. Сведения о характерных точках контура объекта недвижимости с кадастровым номером 64:19:000000:5199 :

Система координат МСК-64, зона 2 Зона № 2

Обозначение характерных точек границ	Содержатся в Едином государственном реестре недвижимости			Определены в ходе выполнения комплексных кадастровых работ			Метод определения координат	Формулы, примененные для расчета средней квадратической погрешности определения координат характерных точек (Mt), м, с подставленными в такие формулы значениями и итоговые (вычисленные) значения Mt, м
	координаты, м		Радиус, м	координаты, м		Радиус, м		
	X	Y	R	X	Y	R		
1	2	3	4	5	6	7	8	9
н19120	—	—	—	476 696,99	2 245 052,46	—	Метод спутниковых геодезических измерений (определений)	$\sqrt{(0,08^2 + 0,06^2)} = 0,10$
н19130	—	—	—	476 703,37	2 245 059,38	—		
н19140	—	—	—	476 696,91	2 245 065,91	—		
н19150	—	—	—	476 690,14	2 245 059,09	—		
н19120	—	—	—	476 696,99	2 245 052,46	—		

2. Сведения о характеристиках объекта недвижимости с кадастровым номером 64:19:000000:5199 :

№ п/п	Наименование характеристики	Значение характеристики
1	2	3
1.	Вид объекта недвижимости	Здание
2.	Ранее присвоенный государственный учетный номер (инвентарный) здания, сооружения, объекта незавершенного строительства	—
3.	Кадастровый номер земельного участка (земельных участков), в границах которого (которых) расположены здание, сооружение, объект незавершенного строительства	64:19:140215:17
4.	Уникальный учетный номер кадастрового квартала, в границах которого расположены здание, сооружение, объект незавершенного строительства	64:19:140215
5.	Адрес здания, сооружения, объекта незавершенного строительства	412875, Российская Федерация, Саратовская область, Лысогорский р-н, Большая Дмитриевка с, Школьная ул, д 13
5.1.	Сведения о местоположении здания, сооружения, объекта незавершенного строительства (при отсутствии адреса) в структурированном в соответствии с федеральной информационной адресной системой виде	—
5.2.	Дополнительные сведения о местоположении	—
6.	Иные сведения	—

3. Пояснения к сведениям об объекте недвижимости с кадастровым номером 64:19:000000:5199 :

1.	—
----	---

1. Сведения о характерных точках контура объекта недвижимости с кадастровым номером 64:19:000000:5238 :

Система координат		<u>МСК-64, зона 2</u>					Зона № <u>2</u>	
Обозначение характерных точек границ	Содержатся в Едином государственном реестре недвижимости			Определены в ходе выполнения комплексных кадастровых работ			Метод определения координат	Формулы, примененные для расчета средней квадратической погрешности определения координат характерных точек (Mt), м, с подставленными в такие формулы значениями и итоговые (вычисленные) значения Mt, м
	координаты, м		Радиус, м	координаты, м		Радиус, м		
	X	Y	R	X	Y	R		
1	2	3	4	5	6	7	8	9
н19160	—	—	—	476 694,98	2 245 249,02	—	Метод спутниковых геодезических измерений (определений)	$\sqrt{(0,08^2 + 0,06^2)} = 0,10$

1	2	3	4	5	6	7	8	9
н19170	—	—	—	476 701,18	2 245 254,85	—	Метод спутниковых геодезических измерений (определений)	$\sqrt{(0,08^2 + 0,06^2)} = 0,10$
н19180	—	—	476 696,52	2 245 259,76	—			
н19190	—	—	476 690,38	2 245 253,80	—			
н19160	—	—	476 694,98	2 245 249,02	—			

2. Сведения о характеристиках объекта недвижимости с кадастровым номером 64:19:000000:5238 :

№ п/п	Наименование характеристики	Значение характеристики
1	2	3
1.	Вид объекта недвижимости	Здание
2.	Ранее присвоенный государственный учетный номер (инвентарный) здания, сооружения, объекта незавершенного строительства	—
3.	Кадастровый номер земельного участка (земельных участков), в границах которого (которых) расположены здание, сооружение, объект незавершенного строительства	64:19:140215:24
4.	Уникальный учетный номер кадастрового квартала, в границах которого расположены здание, сооружение, объект незавершенного строительства	64:19:140215
5.	Адрес здания, сооружения, объекта незавершенного строительства	412875, Российская Федерация, Саратовская область, Лысогорский р-н, Большая Дмитриевка с, Советская ул, д 16
5.1.	Сведения о местоположении здания, сооружения, объекта незавершенного строительства (при отсутствии адреса) в структурированном в соответствии с федеральной информационной адресной системой виде	—
5.2.	Дополнительные сведения о местоположении	—
6.	Иные сведения	—

3. Пояснения к сведениям об объекте недвижимости с кадастровым номером 64:19:000000:5238 :

1.	—
----	---

1. Сведения о характерных точках контура объекта недвижимости с кадастровым номером 64:19:000000:5251 :

Система координат		МСК-64, зона 2					Зона № <u>2</u>	
Обозначение характерных точек границ	Содержатся в Едином государственном реестре недвижимости			Определены в ходе выполнения комплексных кадастровых работ			Метод определения координат	Формулы, примененные для расчета средней квадратической погрешности определения координат характерных точек (Mt), м, с подставленными в такие формулы значениями и итоговые (вычисленные) значения Mt, м
	координаты, м		Радиус, м	координаты, м		Радиус, м		
	X	Y	R	X	Y	R		
1	2	3	4	5	6	7	8	9
н19280	—	—	—	476 770,25	2 245 247,32	—	Метод спутниковых геодезических измерений (определений)	$\sqrt{(0,08^2 + 0,06^2)} = 0,10$
н19290	—	—	—	476 773,09	2 245 250,07	—		
н19300	—	—	—	476 771,41	2 245 251,72	—		
н19310	—	—	—	476 775,37	2 245 255,58	—		
н19320	—	—	—	476 770,94	2 245 259,90	—		
н19330	—	—	—	476 763,97	2 245 252,93	—		
н19280	—	—	—	476 770,25	2 245 247,32	—		

2. Сведения о характеристиках объекта недвижимости с кадастровым номером 64:19:000000:5251 :

№ п/п	Наименование характеристики	Значение характеристики
1	2	3
1.	Вид объекта недвижимости	Здание
2.	Ранее присвоенный государственный учетный номер (инвентарный) здания, сооружения, объекта незавершенного строительства	—
3.	Кадастровый номер земельного участка (земельных участков), в границах которого (которых) расположены здание, сооружение, объект незавершенного строительства	64:19:140215:31

1	2	3
4.	Уникальный учетный номер кадастрового квартала, в границах которого расположены здание, сооружение, объект незавершенного строительства	64:19:140215
5.	Адрес здания, сооружения, объекта незавершенного строительства	—
5.1.	Сведения о местоположении здания, сооружения, объекта незавершенного строительства (при отсутствии адреса) в структурированном в соответствии с федеральной информационной адресной системой виде	412875, Российская Федерация, Саратовская область, Лысогорский р-н, Большая Дмитриевка с, Советская ул, д 9
5.2.	Дополнительные сведения о местоположении	—
6.	Иные сведения	—

3. Пояснения к сведениям об объекте недвижимости с кадастровым номером 64:19:000000:5251 :

1. —

1. Сведения о характерных точках контура объекта недвижимости с кадастровым номером 64:19:000000:5253 :

Система координат МСК-64, зона 2 Зона № 2

Обозначение характерных точек границ	Содержатся в Едином государственном реестре недвижимости			Определены в ходе выполнения комплексных кадастровых работ			Метод определения координат	Формулы, примененные для расчета средней квадратической погрешности определения координат характерных точек (Mt), м, с подставленными в такие формулы значениями и итоговые (вычисленные) значения Mt, м
	координаты, м		Радиус, м	координаты, м		Радиус, м		
	X	Y	R	X	Y	R		
1	2	3	4	5	6	7	8	9
н19340	—	—	—	476 681,88	2 245 037,80	—	Метод спутниковых геодезических измерений (определений)	$\sqrt{(0,08^2 + 0,06^2)} = 0,10$
н19350	—	—	—	476 688,30	2 245 045,57	—		
н19360	—	—	—	476 683,11	2 245 050,59	—		
н19370	—	—	—	476 675,92	2 245 043,36	—		
н19380	—	—	—	476 677,59	2 245 041,60	—		
н19390	—	—	—	476 676,12	2 245 040,12	—		

1	2	3	4	5	6	7	8	9
н19400	—	—	—	476 677,62	2 245 038,50	—	Метод спутниковых геодезических измерений (определений)	$\sqrt{(0,08^2 + 0,06^2)} = 0,10$
н19410	—	—	476 679,38	2 245 040,24	—			
н19340	—	—	—	476 681,88	2 245 037,80	—		

2. Сведения о характеристиках объекта недвижимости с кадастровым номером 64:19:000000:5253 :

№ п/п	Наименование характеристики	Значение характеристики
1	2	3
1.	Вид объекта недвижимости	Здание
2.	Ранее присвоенный государственный учетный номер (инвентарный) здания, сооружения, объекта незавершенного строительства	—
3.	Кадастровый номер земельного участка (земельных участков), в границах которого (которых) расположены здание, сооружение, объект незавершенного строительства	64:19:140215:8
4.	Уникальный учетный номер кадастрового квартала, в границах которого расположены здание, сооружение, объект незавершенного строительства	64:19:140215
5.	Адрес здания, сооружения, объекта незавершенного строительства	412875, Российская Федерация, Саратовская область, Лысогорский р-н, Большая Дмитриевка с, Школьная ул, д 15
5.1.	Сведения о местоположении здания, сооружения, объекта незавершенного строительства (при отсутствии адреса) в структурированном в соответствии с федеральной информационной адресной системой виде	—
5.2.	Дополнительные сведения о местоположении	—
6.	Иные сведения	—

3. Пояснения к сведениям об объекте недвижимости с кадастровым номером 64:19:000000:5253 :

1.	—
----	---

1. Сведения о характерных точках контура объекта недвижимости с кадастровым номером 64:19:000000:5254 :

Система координат		МСК-64, зона 2					Зона № <u>2</u>	
Обозначение характерных точек границ	Содержатся в Едином государственном реестре недвижимости			Определены в ходе выполнения комплексных кадастровых работ			Метод определения координат	Формулы, примененные для расчета средней квадратической погрешности определения координат характерных точек (Mt), м, с подставленными в такие формулы значениями и итоговые (вычисленные) значения Mt, м
	координаты, м		Радиус, м	координаты, м		Радиус, м		
	X	Y	R	X	Y	R		
1	2	3	4	5	6	7	8	9
н19420	—	—	—	476 832,73	2 245 190,42	—	Метод спутниковых геодезических измерений (определений)	$\sqrt{(0,08^2 + 0,06^2)} = 0,10$
н19430	—	—	—	476 841,58	2 245 200,53	—		
н19440	—	—	—	476 834,43	2 245 207,47	—		
н19450	—	—	—	476 824,97	2 245 197,42	—		
н19420	—	—	—	476 832,73	2 245 190,42	—		

2. Сведения о характеристиках объекта недвижимости с кадастровым номером 64:19:000000:5254 :

№ п/п	Наименование характеристики	Значение характеристики
1	2	3
1.	Вид объекта недвижимости	Здание
2.	Ранее присвоенный государственный учетный номер (инвентарный) здания, сооружения, объекта незавершенного строительства	—
3.	Кадастровый номер земельного участка (земельных участков), в границах которого (которых) расположены здание, сооружение, объект незавершенного строительства	64:19:140215:3
4.	Уникальный учетный номер кадастрового квартала, в границах которого расположены здание, сооружение, объект незавершенного строительства	64:19:140215

1	2	3
5.	Адрес здания, сооружения, объекта незавершенного строительства	412875, Российская Федерация, Саратовская область, Лысогорский р-н, Большая Дмитриевка с, Школьная ул, д 5
5.1.	Сведения о местоположении здания, сооружения, объекта незавершенного строительства (при отсутствии адреса) в структурированном в соответствии с федеральной информационной адресной системой виде	—
5.2.	Дополнительные сведения о местоположении	—
6.	Иные сведения	—

3. Пояснения к сведениям об объекте недвижимости с кадастровым номером 64:19:000000:5254 :

1.	—
----	---

1. Сведения о характерных точках контура объекта недвижимости с кадастровым номером 64:19:000000:5262 :

Система координат	<u>МСК-64, зона 2</u>	Зона №	<u>2</u>
-------------------	-----------------------	--------	----------

Обозначение характерных точек границ	Содержатся в Едином государственном реестре недвижимости			Определены в ходе выполнения комплексных кадастровых работ			Метод определения координат	Формулы, примененные для расчета средней квадратической погрешности определения координат характерных точек (Mt), м, с подставленными в такие формулы значениями и итоговые (вычисленные) значения Mt, м
	координаты, м		Радиус, м	координаты, м		Радиус, м		
	X	Y	R	X	Y	R		
1	2	3	4	5	6	7	8	9
н19460	—	—	—	476 818,75	2 245 434,72	—	Метод спутниковых геодезических измерений (определений)	$\sqrt{(0,08^2 + 0,06^2)} = 0,10$
н19470	—	—	—	476 822,93	2 245 438,93	—		
н19480	—	—	—	476 813,60	2 245 447,55	—		
н19490	—	—	—	476 809,56	2 245 443,72	—		
н19460	—	—	—	476 818,75	2 245 434,72	—		

2. Сведения о характеристиках объекта недвижимости с кадастровым номером 64:19:000000:5262 :

№ п/п	Наименование характеристики	Значение характеристики
1	2	3
1.	Вид объекта недвижимости	Здание

1	2	3
2.	Ранее присвоенный государственный учетный номер (инвентарный) здания, сооружения, объекта незавершенного строительства	—
3.	Кадастровый номер земельного участка (земельных участков), в границах которого (которых) расположены здание, сооружение, объект незавершенного строительства	64:19:140215:28
4.	Уникальный учетный номер кадастрового квартала, в границах которого расположены здание, сооружение, объект незавершенного строительства	64:19:140215
5.	Адрес здания, сооружения, объекта незавершенного строительства	412875, Российская Федерация, Саратовская область, Лысогорский р-н, Большая Дмитриевка с, Заречная ул, д 5/2
5.1.	Сведения о местоположении здания, сооружения, объекта незавершенного строительства (при отсутствии адреса) в структурированном в соответствии с федеральной информационной адресной системой виде	—
5.2.	Дополнительные сведения о местоположении	—
6.	Иные сведения	—

3. Пояснения к сведениям об объекте недвижимости с кадастровым номером 64:19:000000:5262 :

1.	—
----	---

1. Сведения о характерных точках контура объекта недвижимости с кадастровым номером 64:19:000000:5285 :

Система координат МСК-64, зона 2 Зона № 2

Обозначение характерных точек границ	Содержатся в Едином государственном реестре недвижимости			Определены в ходе выполнения комплексных кадастровых работ			Метод определения координат	Формулы, примененные для расчета средней квадратической погрешности определения координат характерных точек (Mt), м, с подставленными в такие формулы значениями и итоговые (вычисленные) значения Mt, м
	координаты, м		Радиус, м	координаты, м		Радиус, м		
	X	Y	R	X	Y	R		
1	2	3	4	5	6	7	8	9
н19560	—	—	—	476 685,06	2 245 239,41	—	Метод спутниковых геодезических измерений (определений)	$\sqrt{(0,08^2 + 0,06^2)} = 0,10$
н19570	—	—	—	476 680,45	2 245 244,37	—		
н19580	—	—	—	476 673,98	2 245 237,97	—		

1	2	3	4	5	6	7	8	9
н19590	—	—	—	476 678,32	2 245 233,05	—	Метод спутниковых геодезических измерений (определений)	$\sqrt{(0,08^2 + 0,06^2)} = 0,10$
н19560	—	—	—	476 685,06	2 245 239,41	—		

2. Сведения о характеристиках объекта недвижимости с кадастровым номером 64:19:000000:5285 :

№ п/п	Наименование характеристики	Значение характеристики
1	2	3
1.	Вид объекта недвижимости	Здание
2.	Ранее присвоенный государственный учетный номер (инвентарный) здания, сооружения, объекта незавершенного строительства	—
3.	Кадастровый номер земельного участка (земельных участков), в границах которого (которых) расположены здание, сооружение, объект незавершенного строительства	64:19:140215:29
4.	Уникальный учетный номер кадастрового квартала, в границах которого расположены здание, сооружение, объект незавершенного строительства	64:19:140215
5.	Адрес здания, сооружения, объекта незавершенного строительства	412875, Российская Федерация, Саратовская область, Лысогорский р-н, Большая Дмитриевка с, Советская ул, д 18
5.1.	Сведения о местоположении здания, сооружения, объекта незавершенного строительства (при отсутствии адреса) в структурированном в соответствии с федеральной информационной адресной системой виде	—
5.2.	Дополнительные сведения о местоположении	—
6.	Иные сведения	—

3. Пояснения к сведениям об объекте недвижимости с кадастровым номером 64:19:000000:5285 :

1.	—
----	---

1. Сведения о характерных точках контура объекта недвижимости с кадастровым номером 64:19:000000:5286 :

Система координат		МСК-64, зона 2					Зона № <u>2</u>	
Обозначение характерных точек границ	Содержатся в Едином государственном реестре недвижимости			Определены в ходе выполнения комплексных кадастровых работ			Метод определения координат	Формулы, примененные для расчета средней квадратической погрешности определения координат характерных точек (Mt), м, с подставленными в такие формулы значениями и итоговые (вычисленные) значения Mt, м
	координаты, м		Радиус, м	координаты, м		Радиус, м		
	X	Y	R	X	Y	R		
1	2	3	4	5	6	7	8	9
н19600	—	—	—	476 665,18	2 245 220,66	—	Метод спутниковых геодезических измерений (определений)	$\sqrt{(0,08^2 + 0,06^2)} = 0,10$
н19610	—	—	—	476 671,73	2 245 226,60	—		
н19620	—	—	—	476 662,30	2 245 236,56	—		
н19630	—	—	—	476 655,92	2 245 230,72	—		
н19600	—	—	—	476 665,18	2 245 220,66	—		

2. Сведения о характеристиках объекта недвижимости с кадастровым номером 64:19:000000:5286 :

№ п/п	Наименование характеристики	Значение характеристики
1	2	3
1.	Вид объекта недвижимости	Здание
2.	Ранее присвоенный государственный учетный номер (инвентарный) здания, сооружения, объекта незавершенного строительства	—
3.	Кадастровый номер земельного участка (земельных участков), в границах которого (которых) расположены здание, сооружение, объект незавершенного строительства	—
4.	Уникальный учетный номер кадастрового квартала, в границах которого расположены здание, сооружение, объект незавершенного строительства	64:19:140215

1	2	3
5.	Адрес здания, сооружения, объекта незавершенного строительства	412875, Российская Федерация, Саратовская область, Лысогорский р-н, Большая Дмитриевка с, Советская ул, д 20
5.1.	Сведения о местоположении здания, сооружения, объекта незавершенного строительства (при отсутствии адреса) в структурированном в соответствии с федеральной информационной адресной системой виде	—
5.2.	Дополнительные сведения о местоположении	—
6.	Иные сведения	—

3. Пояснения к сведениям об объекте недвижимости с кадастровым номером 64:19:000000:5286 :

1. —

1. Сведения о характерных точках контура объекта недвижимости с кадастровым номером 64:19:000000:5293 :

Система координат МСК-64, зона 2 Зона № 2

Обозначение характерных точек границ	Содержатся в Едином государственном реестре недвижимости			Определены в ходе выполнения комплексных кадастровых работ			Метод определения координат	Формулы, примененные для расчета средней квадратической погрешности определения координат характерных точек (Mt), м, с подставленными в такие формулы значениями и итоговые (вычисленные) значения Mt, м
	координаты, м		Радиус, м	координаты, м		Радиус, м		
	X	Y	R	X	Y	R		
1	2	3	4	5	6	7	8	9
н19640	—	—	—	476 854,98	2 245 399,08	—	Метод спутниковых геодезических измерений (определений)	$\sqrt{(0,08^2 + 0,06^2)} = 0,10$
н19650	—	—	—	476 859,08	2 245 403,11	—		
н19660	—	—	—	476 850,18	2 245 412,63	—		
н19670	—	—	—	476 843,41	2 245 405,91	—		
н19680	—	—	—	476 849,34	2 245 399,50	—		
н19690	—	—	—	476 851,89	2 245 402,10	—		
н19640	—	—	—	476 854,98	2 245 399,08	—		

2. Сведения о характеристиках объекта недвижимости с кадастровым номером 64:19:000000:5293 :

№ п/п	Наименование характеристики	Значение характеристики
1	2	3
1.	Вид объекта недвижимости	Здание
2.	Ранее присвоенный государственный учетный номер (инвентарный) здания, сооружения, объекта незавершенного строительства	—
3.	Кадастровый номер земельного участка (земельных участков), в границах которого (которых) расположены здание, сооружение, объект незавершенного строительства	64:19:140215:20
4.	Уникальный учетный номер кадастрового квартала, в границах которого расположены здание, сооружение, объект незавершенного строительства	64:19:140215
5.	Адрес здания, сооружения, объекта незавершенного строительства	412875, Российская Федерация, Саратовская область, Лысогорский р-н, Большая Дмитриевка с, Советская ул, д 6/2
5.1.	Сведения о местоположении здания, сооружения, объекта незавершенного строительства (при отсутствии адреса) в структурированном в соответствии с федеральной информационной адресной системой виде	—
5.2.	Дополнительные сведения о местоположении	—
6.	Иные сведения	—

3. Пояснения к сведениям об объекте недвижимости с кадастровым номером 64:19:000000:5293 :

1.	—
----	---

1. Сведения о характерных точках контура объекта недвижимости с кадастровым номером 64:19:000000:5741 :

Система координат		МСК-64, зона 2					Зона № 2	
Обозначение характерных точек границ	Содержатся в Едином государственном реестре недвижимости			Определены в ходе выполнения комплексных кадастровых работ			Метод определения координат	Формулы, примененные для расчета средней квадратической погрешности определения координат характерных точек (Mt), м, с подставленными в такие формулы значениями и итоговые (вычисленные) значения Mt, м
	координаты, м		Радиус, м	координаты, м		Радиус, м		
	X	Y	R	X	Y	R		
1	2	3	4	5	6	7	8	9
н19860	—	—	—	476 748,56	2 245 223,97	—	Метод спутниковых геодезических измерений (определений)	$\sqrt{(0,08^2 + 0,06^2)} = 0,10$

1	2	3	4	5	6	7	8	9
н19870	—	—	—	476 755,38	2 245 230,69	—	Метод спутниковых геодезических измерений (определений)	$\sqrt{(0,08^2 + 0,06^2)} = 0,10$
н19880	—	—	—	476 751,86	2 245 234,72	—		
н19890	—	—	—	476 750,75	2 245 233,67	—		
н19900	—	—	—	476 747,71	2 245 236,75	—		
н19910	—	—	—	476 741,69	2 245 231,13	—		
н19860	—	—	—	476 748,56	2 245 223,97	—		

2. Сведения о характеристиках объекта недвижимости с кадастровым номером 64:19:000000:5741 :

№ п/п	Наименование характеристики	Значение характеристики
1	2	3
1.	Вид объекта недвижимости	Здание
2.	Ранее присвоенный государственный учетный номер (инвентарный) здания, сооружения, объекта незавершенного строительства	—
3.	Кадастровый номер земельного участка (земельных участков), в границах которого (которых) расположены здание, сооружение, объект незавершенного строительства	64:19:140215:2
4.	Уникальный учетный номер кадастрового квартала, в границах которого расположены здание, сооружение, объект незавершенного строительства	64:19:140215
5.	Адрес здания, сооружения, объекта незавершенного строительства	412875, Российская Федерация, Саратовская область, Лысогорский р-н, Большая Дмитриевка с, Советская ул, д 11
5.1.	Сведения о местоположении здания, сооружения, объекта незавершенного строительства (при отсутствии адреса) в структурированном в соответствии с федеральной информационной адресной системой виде	—
5.2.	Дополнительные сведения о местоположении	—
6.	Иные сведения	—

3. Пояснения к сведениям об объекте недвижимости с кадастровым номером 64:19:000000:5741 :

1.	—
----	---

1. Сведения о характерных точках контура объекта недвижимости с кадастровым номером 64:19:000000:5744 :

Система координат		МСК-64, зона 2					Зона № <u>2</u>	
Обозначение характерных точек границ	Содержатся в Едином государственном реестре недвижимости			Определены в ходе выполнения комплексных кадастровых работ			Метод определения координат	Формулы, примененные для расчета средней квадратической погрешности определения координат характерных точек (Mt), м, с подставленными в такие формулы значениями и итоговые (вычисленные) значения Mt, м
	координаты, м		Радиус, м	координаты, м		Радиус, м		
	X	Y	R	X	Y	R		
1	2	3	4	5	6	7	8	9
н1992О	—	—	—	476 655,61	2 245 212,00	—	Метод спутниковых геодезических измерений (определений)	$\sqrt{(0,08^2 + 0,06^2)} = 0,10$
н1993О	—	—	—	476 650,22	2 245 217,05	—		
н1994О	—	—	—	476 645,11	2 245 212,24	—		
н1995О	—	—	—	476 649,94	2 245 206,59	—		
н1992О	—	—	—	476 655,61	2 245 212,00	—		

2. Сведения о характеристиках объекта недвижимости с кадастровым номером 64:19:000000:5744 :

№ п/п	Наименование характеристики	Значение характеристики
1	2	3
1.	Вид объекта недвижимости	Здание
2.	Ранее присвоенный государственный учетный номер (инвентарный) здания, сооружения, объекта незавершенного строительства	—
3.	Кадастровый номер земельного участка (земельных участков), в границах которого (которых) расположены здание, сооружение, объект незавершенного строительства	—
4.	Уникальный учетный номер кадастрового квартала, в границах которого расположены здание, сооружение, объект незавершенного строительства	64:19:140215

1	2	3
5.	Адрес здания, сооружения, объекта незавершенного строительства	412875, Российская Федерация, Саратовская область, Лысогорский р-н, Большая Дмитриевка с, Советская ул, д 22
5.1.	Сведения о местоположении здания, сооружения, объекта незавершенного строительства (при отсутствии адреса) в структурированном в соответствии с федеральной информационной адресной системой виде	—
5.2.	Дополнительные сведения о местоположении	—
6.	Иные сведения	—

3. Пояснения к сведениям об объекте недвижимости с кадастровым номером 64:19:000000:5744 :

1.	—
----	---

1. Сведения о характерных точках контура объекта недвижимости с кадастровым номером 64:19:000000:5747 :

Система координат	<u>МСК-64, зона 2</u>	Зона №	<u>2</u>
-------------------	-----------------------	--------	----------

Обозначение характерных точек границ	Содержатся в Едином государственном реестре недвижимости			Определены в ходе выполнения комплексных кадастровых работ			Метод определения координат	Формулы, примененные для расчета средней квадратической погрешности определения координат характерных точек (Mt), м, с подставленными в такие формулы значениями и итоговые (вычисленные) значения Mt, м
	координаты, м		Радиус, м	координаты, м		Радиус, м		
	X	Y	R	X	Y	R		
1	2	3	4	5	6	7	8	9
н19960	—	—	—	476 829,23	2 245 302,53	—	Метод спутниковых геодезических измерений (определений)	$\sqrt{(0,08^2 + 0,06^2)} = 0,10$
н19970	—	—	—	476 822,47	2 245 309,38	—		
н19980	—	—	—	476 816,14	2 245 302,61	—		
н19990	—	—	—	476 820,31	2 245 298,24	—		
н20000	—	—	—	476 822,98	2 245 300,91	—		
н20010	—	—	—	476 825,40	2 245 298,61	—		
н19960	—	—	—	476 829,23	2 245 302,53	—		

2. Сведения о характеристиках объекта недвижимости с кадастровым номером 64:19:000000:5747 :

№ п/п	Наименование характеристики	Значение характеристики
1	2	3
1.	Вид объекта недвижимости	Здание
2.	Ранее присвоенный государственный учетный номер (инвентарный) здания, сооружения, объекта незавершенного строительства	—
3.	Кадастровый номер земельного участка (земельных участков), в границах которого (которых) расположены здание, сооружение, объект незавершенного строительства	64:19:140215:21
4.	Уникальный учетный номер кадастрового квартала, в границах которого расположены здание, сооружение, объект незавершенного строительства	64:19:140215
5.	Адрес здания, сооружения, объекта незавершенного строительства	412875, Российская Федерация, Саратовская область, Лысогорский р-н, Большая Дмитриевка с, Советская ул, д 5
5.1.	Сведения о местоположении здания, сооружения, объекта незавершенного строительства (при отсутствии адреса) в структурированном в соответствии с федеральной информационной адресной системой виде	—
5.2.	Дополнительные сведения о местоположении	—
6.	Иные сведения	—

3. Пояснения к сведениям об объекте недвижимости с кадастровым номером 64:19:000000:5747 :

1.	—
----	---

1. Сведения о характерных точках контура объекта недвижимости с кадастровым номером 64:19:000000:5756 :

Система координат		<u>МСК-64, зона 2</u>					Зона № <u>2</u>	
Обозначение характерных точек границ	Содержатся в Едином государственном реестре недвижимости			Определены в ходе выполнения комплексных кадастровых работ			Метод определения координат	Формулы, примененные для расчета средней квадратической погрешности определения координат характерных точек (Mt), м, с подставленными в такие формулы значениями и итоговые (вычисленные) значения Mt, м
	координаты, м		Радиус, м	координаты, м		Радиус, м		
	X	Y	R	X	Y	R		
1	2	3	4	5	6	7	8	9
н2002О	—	—	—	476 865,20	2 245 223,41	—	Метод спутниковых геодезических измерений (определений)	$\sqrt{(0,08^2 + 0,06^2)} = 0,10$

1	2	3	4	5	6	7	8	9
н2003О	—	—	—	476 868,37	2 245 227,67	—	Метод спутниковых геодезических измерений (определений)	$\sqrt{(0,08^2 + 0,06^2)} = 0,10$
н2004О	—	—	—	476 860,12	2 245 233,94	—		
н2005О	—	—	—	476 854,83	2 245 227,58	—		
н2006О	—	—	—	476 859,01	2 245 224,30	—		
н2007О	—	—	—	476 860,94	2 245 226,57	—		
н2002О	—	—	—	476 865,20	2 245 223,41	—		

2. Сведения о характеристиках объекта недвижимости с кадастровым номером 64:19:000000:5756 :

№ п/п	Наименование характеристики	Значение характеристики
1	2	3
1.	Вид объекта недвижимости	Здание
2.	Ранее присвоенный государственный учетный номер (инвентарный) здания, сооружения, объекта незавершенного строительства	—
3.	Кадастровый номер земельного участка (земельных участков), в границах которого (которых) расположены здание, сооружение, объект незавершенного строительства	64:19:140215:32
4.	Уникальный учетный номер кадастрового квартала, в границах которого расположены здание, сооружение, объект незавершенного строительства	64:19:140215
5.	Адрес здания, сооружения, объекта незавершенного строительства	412875, Российская Федерация, Саратовская область, Лысогорский р-н, Большая Дмитриевка с, Школьная ул, д 3
5.1.	Сведения о местоположении здания, сооружения, объекта незавершенного строительства (при отсутствии адреса) в структурированном в соответствии с федеральной информационной адресной системой виде	—
5.2.	Дополнительные сведения о местоположении	—
6.	Иные сведения	—

3. Пояснения к сведениям об объекте недвижимости с кадастровым номером 64:19:000000:5756 :

1.	—
----	---

1. Сведения о характерных точках контура объекта недвижимости с кадастровым номером 64:19:000000:5796 :

Система координат		МСК-64, зона 2					Зона № <u>2</u>	
Обозначение характерных точек границ	Содержатся в Едином государственном реестре недвижимости			Определены в ходе выполнения комплексных кадастровых работ			Метод определения координат	Формулы, примененные для расчета средней квадратической погрешности определения координат характерных точек (Mt), м, с подставленными в такие формулы значениями и итоговые (вычисленные) значения Mt, м
	координаты, м		Радиус, м	координаты, м		Радиус, м		
	X	Y	R	X	Y	R		
1	2	3	4	5	6	7	8	9
н20180	—	—	—	476 613,75	2 245 095,87	—	Метод спутниковых геодезических измерений (определений)	$\sqrt{(0,08^2 + 0,06^2)} = 0,10$
н20190	—	—	—	476 617,41	2 245 099,49	—		
н20200	—	—	—	476 622,29	2 245 095,20	—		
н20210	—	—	—	476 626,52	2 245 099,63	—		
н20220	—	—	—	476 617,34	2 245 109,04	—		
н20230	—	—	—	476 608,80	2 245 100,80	—		
н20180	—	—	—	476 613,75	2 245 095,87	—		

2. Сведения о характеристиках объекта недвижимости с кадастровым номером 64:19:000000:5796 :

№ п/п	Наименование характеристики	Значение характеристики
1	2	3
1.	Вид объекта недвижимости	Здание
2.	Ранее присвоенный государственный учетный номер (инвентарный) здания, сооружения, объекта незавершенного строительства	—
3.	Кадастровый номер земельного участка (земельных участков), в границах которого (которых) расположены здание, сооружение, объект незавершенного строительства	—

1	2	3
4.	Уникальный учетный номер кадастрового квартала, в границах которого расположены здание, сооружение, объект незавершенного строительства	64:19:140215
5.	Адрес здания, сооружения, объекта незавершенного строительства	412875, Российская Федерация, Саратовская область, Лысогорский р-н, Большая Дмитриевка с, Советская ул, д 23
5.1.	Сведения о местоположении здания, сооружения, объекта незавершенного строительства (при отсутствии адреса) в структурированном в соответствии с федеральной информационной адресной системой виде	—
5.2.	Дополнительные сведения о местоположении	—
6.	Иные сведения	—

3. Пояснения к сведениям об объекте недвижимости с кадастровым номером 64:19:000000:5796 :

1. —

1. Сведения о характерных точках контура объекта недвижимости с кадастровым номером 64:19:000000:5797 :

Система координат МСК-64, зона 2 Зона № 2

Обозначение характерных точек границ	Содержатся в Едином государственном реестре недвижимости			Определены в ходе выполнения комплексных кадастровых работ			Метод определения координат	Формулы, примененные для расчета средней квадратической погрешности определения координат характерных точек (Mt), м, с подставленными в такие формулы значениями и итоговые (вычисленные) значения Mt, м
	координаты, м		Радиус, м	координаты, м		Радиус, м		
	X	Y	R	X	Y	R		
1	2	3	4	5	6	7	8	9
н20240	—	—	—	476 627,51	2 245 185,60	—	Метод спутниковых геодезических измерений (определений)	$\sqrt{(0,08^2 + 0,06^2)} = 0,10$
н20250	—	—	—	476 634,32	2 245 191,66	—		
н20260	—	—	—	476 628,26	2 245 198,48	—		
н20270	—	—	—	476 624,44	2 245 195,08	—		
н20280	—	—	—	476 626,19	2 245 193,11	—		
н20290	—	—	—	476 623,41	2 245 190,25	—		

1	2	3	4	5	6	7	8	9
н20240	—	—	—	476 627,51	2 245 185,60	—	Метод спутниковых геодезических измерений (определений)	$\sqrt{(0,08^2 + 0,06^2)} = 0,10$

2. Сведения о характеристиках объекта недвижимости с кадастровым номером 64:19:000000:5797 :

№ п/п	Наименование характеристики	Значение характеристики
1	2	3
1.	Вид объекта недвижимости	Здание
2.	Ранее присвоенный государственный учетный номер (инвентарный) здания, сооружения, объекта незавершенного строительства	—
3.	Кадастровый номер земельного участка (земельных участков), в границах которого (которых) расположены здание, сооружение, объект незавершенного строительства	—
4.	Уникальный учетный номер кадастрового квартала, в границах которого расположены здание, сооружение, объект незавершенного строительства	64:19:140215
5.	Адрес здания, сооружения, объекта незавершенного строительства	412875, Российская Федерация, Саратовская область, Лысогорский р-н, Большая Дмитриевка с, Советская ул, д 24/1
5.1.	Сведения о местоположении здания, сооружения, объекта незавершенного строительства (при отсутствии адреса) в структурированном в соответствии с федеральной информационной адресной системой виде	—
5.2.	Дополнительные сведения о местоположении	—
6.	Иные сведения	—

3. Пояснения к сведениям об объекте недвижимости с кадастровым номером 64:19:000000:5797 :

1.	—
----	---

1. Сведения о характерных точках контура объекта недвижимости с кадастровым номером 64:19:000000:5802 :

Система координат <u>МСК-64, зона 2</u>		Зона № <u>2</u>						
Обозначение характерных точек границ	Содержатся в Едином государственном реестре недвижимости		Определены в ходе выполнения комплексных кадастровых работ		Метод определения координат	Формулы, примененные для расчета средней квадратической погрешности определения координат характерных точек (Mt), м, с подставленными в такие формулы значениями и итоговые (вычисленные) значения Mt, м		
	координаты, м		Радиус, м	координаты, м			Радиус, м	
	X	Y	R	X			Y	R

1	2	3	4	5	6	7	8	9
н20300	—	—	—	476 794,67	2 245 267,47	—	Метод спутниковых геодезических измерений (определений)	$\sqrt{(0,08^2 + 0,06^2)} = 0,10$
н20310	—	—	—	476 801,41	2 245 273,45	—		
н20320	—	—	—	476 794,20	2 245 281,52	—		
н20330	—	—	—	476 787,60	2 245 275,29	—		
н20300	—	—	—	476 794,67	2 245 267,47	—		

2. Сведения о характеристиках объекта недвижимости с кадастровым номером 64:19:000000:5802 :

№ п/п	Наименование характеристики	Значение характеристики
1	2	3
1.	Вид объекта недвижимости	Здание
2.	Ранее присвоенный государственный учетный номер (инвентарный) здания, сооружения, объекта незавершенного строительства	—
3.	Кадастровый номер земельного участка (земельных участков), в границах которого (которых) расположены здание, сооружение, объект незавершенного строительства	64:19:140215:77
4.	Уникальный учетный номер кадастрового квартала, в границах которого расположены здание, сооружение, объект незавершенного строительства	64:19:140215
5.	Адрес здания, сооружения, объекта незавершенного строительства	412875, Российская Федерация, Саратовская область, Лысогорский р-н, Большая Дмитриевка с, Советская ул, д 7
5.1.	Сведения о местоположении здания, сооружения, объекта незавершенного строительства (при отсутствии адреса) в структурированном в соответствии с федеральной информационной адресной системой виде	—
5.2.	Дополнительные сведения о местоположении	—
6.	Иные сведения	—

3. Пояснения к сведениям об объекте недвижимости с кадастровым номером 64:19:000000:5802 :

1.	—
----	---

1. Сведения о характерных точках контура объекта недвижимости с кадастровым номером 64:19:140202:24 :

Система координат		МСК-64, зона 2					Зона № <u>2</u>	
Обозначение характерных точек границ	Содержатся в Едином государственном реестре недвижимости			Определены в ходе выполнения комплексных кадастровых работ			Метод определения координат	Формулы, примененные для расчета средней квадратической погрешности определения координат характерных точек (Mt), м, с подставленными в такие формулы значениями и итоговые (вычисленные) значения Mt, м
	координаты, м		Радиус, м	координаты, м		Радиус, м		
	X	Y	R	X	Y	R		
1	2	3	4	5	6	7	8	9
н4380	—	—	—	476 581,48	2 245 045,99	—	Метод спутниковых геодезических измерений (определений)	$\sqrt{(0,08^2 + 0,06^2)} = 0,10$
н4390	—	—	—	476 585,91	2 245 050,26	—		
н4400	—	—	—	476 579,73	2 245 056,20	—		
н4410	—	—	—	476 575,24	2 245 051,93	—		
н4380	—	—	—	476 581,48	2 245 045,99	—		

2. Сведения о характеристиках объекта недвижимости с кадастровым номером 64:19:140202:24 :

№ п/п	Наименование характеристики	Значение характеристики
1	2	3
1.	Вид объекта недвижимости	Здание
2.	Ранее присвоенный государственный учетный номер (инвентарный) здания, сооружения, объекта незавершенного строительства	Условный номер 64-64-40/008/2010-039
3.	Кадастровый номер земельного участка (земельных участков), в границах которого (которых) расположены здание, сооружение, объект незавершенного строительства	64:19:140215:26
4.	Уникальный учетный номер кадастрового квартала, в границах которого расположены здание, сооружение, объект незавершенного строительства	64:19:140215

1	2	3
5.	Адрес здания, сооружения, объекта незавершенного строительства	—
5.1.	Сведения о местоположении здания, сооружения, объекта незавершенного строительства (при отсутствии адреса) в структурированном в соответствии с федеральной информационной адресной системой виде	412875, Российская Федерация, Саратовская область, Лысогорский р-н, Большая Дмитриевка с, Октябрьская ул, д 27
5.2.	Дополнительные сведения о местоположении	—
6.	Иные сведения	—

3. Пояснения к сведениям об объекте недвижимости с кадастровым номером 64:19:140202:24 :

1.	—
----	---

1. Сведения о характерных точках контура объекта недвижимости с кадастровым номером 64:19:140215:36 :

Система координат	<u>МСК-64, зона 2</u>	Зона №	<u>2</u>
-------------------	-----------------------	--------	----------

Обозначение характерных точек границ	Содержатся в Едином государственном реестре недвижимости			Определены в ходе выполнения комплексных кадастровых работ			Метод определения координат	Формулы, примененные для расчета средней квадратической погрешности определения координат характерных точек (Mt), м, с подставленными в такие формулы значениями и итоговые (вычисленные) значения Mt, м
	координаты, м		Радиус, м	координаты, м		Радиус, м		
	X	Y	R	X	Y	R		
1	2	3	4	5	6	7	8	9
н10080	—	—	—	476 768,81	2 245 129,99	—	Метод спутниковых геодезических измерений (определений)	$\sqrt{(0,08^2 + 0,06^2)} = 0,10$
н10090	—	—	—	476 775,17	2 245 136,64	—		
н10100	—	—	—	476 771,73	2 245 140,23	—		
н10110	—	—	—	476 765,13	2 245 133,60	—		
н10080	—	—	—	476 768,81	2 245 129,99	—		

2. Сведения о характеристиках объекта недвижимости с кадастровым номером 64:19:140215:36 :

№ п/п	Наименование характеристики	Значение характеристики
1	2	3
1.	Вид объекта недвижимости	Здание

1	2	3
2.	Ранее присвоенный государственный учетный номер (инвентарный) здания, сооружения, объекта незавершенного строительства	Инвентарный номер 63:225:002:000084520
3.	Кадастровый номер земельного участка (земельных участков), в границах которого (которых) расположены здание, сооружение, объект незавершенного строительства	—
4.	Уникальный учетный номер кадастрового квартала, в границах которого расположены здание, сооружение, объект незавершенного строительства	64:19:140215
5.	Адрес здания, сооружения, объекта незавершенного строительства	—
5.1.	Сведения о местоположении здания, сооружения, объекта незавершенного строительства (при отсутствии адреса) в структурированном в соответствии с федеральной информационной адресной системой виде	412875, Российская Федерация, Саратовская область, Лысогорский р-н, Большая Дмитриевка с, Школьная ул, д 11
5.2.	Дополнительные сведения о местоположении	—
6.	Иные сведения	—

3. Пояснения к сведениям об объекте недвижимости с кадастровым номером 64:19:140215:36 :

1.	—
----	---

1. Сведения о характерных точках контура объекта недвижимости с кадастровым номером 64:19:140215:40 :

Система координат МСК-64, зона 2 Зона № 2

Обозначение характерных точек границ	Содержатся в Едином государственном реестре недвижимости			Определены в ходе выполнения комплексных кадастровых работ			Метод определения координат	Формулы, примененные для расчета средней квадратической погрешности определения координат характерных точек (Mt), м, с подставленными в такие формулы значениями и итоговые (вычисленные) значения Mt, м
	координаты, м		Радиус, м	координаты, м		Радиус, м		
	X	Y	R	X	Y	R		
1	2	3	4	5	6	7	8	9
н4900	—	—	—	476 678,54	2 245 270,06	—	Метод спутниковых геодезических измерений (определений)	$\sqrt{(0,08^2 + 0,06^2)} = 0,10$
н4910	—	—	—	476 683,89	2 245 276,27	—		
н4920	—	—	—	476 680,63	2 245 278,99	—		

1	2	3	4	5	6	7	8	9
н4930	—	—	—	476 675,28	2 245 272,97	—	Метод спутниковых геодезических измерений (определений)	$\sqrt{(0,08^2 + 0,06^2)} = 0,10$
н4900	—	—	—	476 678,54	2 245 270,06	—		

2. Сведения о характеристиках объекта недвижимости с кадастровым номером 64:19:140215:40 :

№ п/п	Наименование характеристики	Значение характеристики
1	2	3
1.	Вид объекта недвижимости	Здание
2.	Ранее присвоенный государственный учетный номер (инвентарный) здания, сооружения, объекта незавершенного строительства	Условный номер 64-64-40/018/2009-578
3.	Кадастровый номер земельного участка (земельных участков), в границах которого (которых) расположены здание, сооружение, объект незавершенного строительства	64:19:140215:24
4.	Уникальный учетный номер кадастрового квартала, в границах которого расположены здание, сооружение, объект незавершенного строительства	64:19:140215
5.	Адрес здания, сооружения, объекта незавершенного строительства	—
5.1.	Сведения о местоположении здания, сооружения, объекта незавершенного строительства (при отсутствии адреса) в структурированном в соответствии с федеральной информационной адресной системой виде	412875, Российская Федерация, Саратовская область, Лысогорский р-н, Большая Дмитриевка с, Советская ул, д 16
5.2.	Дополнительные сведения о местоположении	—
6.	Иные сведения	—

3. Пояснения к сведениям об объекте недвижимости с кадастровым номером 64:19:140215:40 :

1.	—
----	---

1. Сведения о характерных точках контура объекта недвижимости с кадастровым номером 64:19:140215:41 :

Система координат МСК-64, зона 2 Зона № 2

Обозначение характерных точек границ	Содержатся в Едином государственном реестре недвижимости		Радиус, м	Определены в ходе выполнения комплексных кадастровых работ		Метод определения координат	Формулы, примененные для расчета средней квадратической погрешности определения координат характерных точек (Mt), м, с подставленными в такие формулы значениями и итоговые (вычисленные) значения Mt, м	
	координаты, м			координаты, м				
	X	Y	R	X	Y			R
1	2	3	4	5	6	7	8	9
н4940	—	—	—	476 803,43	2 245 434,84	—	Метод спутниковых геодезических измерений (определений)	$\sqrt{(0,08^2 + 0,06^2)} = 0,10$
н4950	—	—	—	476 806,39	2 245 438,39	—		
н4960	—	—	—	476 805,80	2 245 438,98	—		
н4970	—	—	—	476 806,52	2 245 439,80	—		
н4980	—	—	—	476 805,28	2 245 440,90	—		
н4990	—	—	—	476 804,60	2 245 440,19	—		
н5000	—	—	—	476 802,27	2 245 442,28	—		
н5010	—	—	—	476 799,08	2 245 438,98	—		
н4940	—	—	—	476 803,43	2 245 434,84	—		

2. Сведения о характеристиках объекта недвижимости с кадастровым номером 64:19:140215:41 :

№ п/п	Наименование характеристики	Значение характеристики
1	2	3
1.	Вид объекта недвижимости	Здание
2.	Ранее присвоенный государственный учетный номер (инвентарный) здания, сооружения, объекта незавершенного строительства	Условный номер 64-64-40/029/2009-334

1	2	3
3.	Кадастровый номер земельного участка (земельных участков), в границах которого (которых) расположены здание, сооружение, объект незавершенного строительства	64:19:140215:28
4.	Уникальный учетный номер кадастрового квартала, в границах которого расположены здание, сооружение, объект незавершенного строительства	64:19:140215
5.	Адрес здания, сооружения, объекта незавершенного строительства	—
5.1.	Сведения о местоположении здания, сооружения, объекта незавершенного строительства (при отсутствии адреса) в структурированном в соответствии с федеральной информационной адресной системой виде	412875, Российская Федерация, Саратовская область, Лысогорский р-н, Большая Дмитриевка с, Заречная ул, д 5/2
5.2.	Дополнительные сведения о местоположении	—
6.	Иные сведения	—

3. Пояснения к сведениям об объекте недвижимости с кадастровым номером 64:19:140215:41 :

1.	—
----	---

1. Сведения о характерных точках контура объекта недвижимости с кадастровым номером 64:19:140215:42 :

Система координат	<u>МСК-64, зона 2</u>	Зона №	<u>2</u>
-------------------	-----------------------	--------	----------

Обозначение характерных точек границ	Содержатся в Едином государственном реестре недвижимости			Определены в ходе выполнения комплексных кадастровых работ			Метод определения координат	Формулы, примененные для расчета средней квадратической погрешности определения координат характерных точек (Mt), м, с подставленными в такие формулы значениями и итоговые (вычисленные) значения Mt, м
	координаты, м		Радиус, м	координаты, м		Радиус, м		
	X	Y	R	X	Y	R		
1	2	3	4	5	6	7	8	9
н5650	—	—	—	476 676,98	2 245 278,21	—	Метод спутниковых геодезических измерений (определений)	$\sqrt{(0,08^2 + 0,06^2)} = 0,10$
н5660	—	—	—	476 673,65	2 245 281,88	—		
н5670	—	—	—	476 666,19	2 245 274,82	—		
н5680	—	—	—	476 669,34	2 245 271,13	—		

1	2	3	4	5	6	7	8	9
н5650	—	—	—	476 676,98	2 245 278,21	—	Метод спутниковых геодезических измерений (определений)	$\sqrt{(0,08^2 + 0,06^2)} = 0,10$

2. Сведения о характеристиках объекта недвижимости с кадастровым номером 64:19:140215:42 :

№ п/п	Наименование характеристики	Значение характеристики
1	2	3
1.	Вид объекта недвижимости	Здание
2.	Ранее присвоенный государственный учетный номер (инвентарный) здания, сооружения, объекта незавершенного строительства	Условный номер 64-64-40/018/2009-579
3.	Кадастровый номер земельного участка (земельных участков), в границах которого (которых) расположены здание, сооружение, объект незавершенного строительства	64:19:140215:24
4.	Уникальный учетный номер кадастрового квартала, в границах которого расположены здание, сооружение, объект незавершенного строительства	64:19:140215
5.	Адрес здания, сооружения, объекта незавершенного строительства	—
5.1.	Сведения о местоположении здания, сооружения, объекта незавершенного строительства (при отсутствии адреса) в структурированном в соответствии с федеральной информационной адресной системой виде	412875, Российская Федерация, Саратовская область, Лысогорский р-н, Большая Дмитриевка с, Советская ул, д 16
5.2.	Дополнительные сведения о местоположении	—
6.	Иные сведения	—

3. Пояснения к сведениям об объекте недвижимости с кадастровым номером 64:19:140215:42 :

1.	—
----	---

1. Сведения о характерных точках контура объекта недвижимости с кадастровым номером 64:19:140215:43 :

Система координат <u>МСК-64, зона 2</u>		Зона № <u>2</u>						
Обозначение характерных точек границ	Содержатся в Едином государственном реестре недвижимости		Определены в ходе выполнения комплексных кадастровых работ		Метод определения координат	Формулы, примененные для расчета средней квадратической погрешности определения координат характерных точек (Mt), м, с подставленными в такие формулы значениями и итоговые (вычисленные) значения Mt, м		
	координаты, м		Радиус, м	координаты, м			Радиус, м	
	X	Y	R	X			Y	R

1	2	3	4	5	6	7	8	9
н5690	—	—	—	476 687,36	2 245 266,25	—	Метод спутниковых геодезических измерений (определений)	$\sqrt{(0,08^2 + 0,06^2)} = 0,10$
н5700	—	—	—	476 691,15	2 245 269,10	—		
н5710	—	—	—	476 688,95	2 245 272,03	—		
н5720	—	—	—	476 685,15	2 245 269,27	—		
н5690	—	—	—	476 687,36	2 245 266,25	—		

2. Сведения о характеристиках объекта недвижимости с кадастровым номером 64:19:140215:43 :

№ п/п	Наименование характеристики	Значение характеристики
1	2	3
1.	Вид объекта недвижимости	Здание
2.	Ранее присвоенный государственный учетный номер (инвентарный) здания, сооружения, объекта незавершенного строительства	Условный номер 64-64-40/018/2009-581
3.	Кадастровый номер земельного участка (земельных участков), в границах которого (которых) расположены здание, сооружение, объект незавершенного строительства	64:19:140215:24
4.	Уникальный учетный номер кадастрового квартала, в границах которого расположены здание, сооружение, объект незавершенного строительства	64:19:140215
5.	Адрес здания, сооружения, объекта незавершенного строительства	—
5.1.	Сведения о местоположении здания, сооружения, объекта незавершенного строительства (при отсутствии адреса) в структурированном в соответствии с федеральной информационной адресной системой виде	412875, Российская Федерация, Саратовская область, Лысогорский р-н, Большая Дмитриевка с, Советская ул, д 16
5.2.	Дополнительные сведения о местоположении	—
6.	Иные сведения	—

3. Пояснения к сведениям об объекте недвижимости с кадастровым номером 64:19:140215:43 :

1.	—
----	---

1. Сведения о характерных точках контура объекта недвижимости с кадастровым номером 64:19:140215:44 :

Система координат		МСК-64, зона 2					Зона № <u>2</u>	
Обозначение характерных точек границ	Содержатся в Едином государственном реестре недвижимости			Определены в ходе выполнения комплексных кадастровых работ			Метод определения координат	Формулы, примененные для расчета средней квадратической погрешности определения координат характерных точек (Mt), м, с подставленными в такие формулы значениями и итоговые (вычисленные) значения Mt, м
	координаты, м		Радиус, м	координаты, м		Радиус, м		
	X	Y	R	X	Y	R		
1	2	3	4	5	6	7	8	9
н6550	—	—	—	476 839,34	2 245 439,70	—	Метод спутниковых геодезических измерений (определений)	$\sqrt{(0,08^2 + 0,06^2)} = 0,10$
н6560	—	—	—	476 842,11	2 245 443,01	—		
н6570	—	—	—	476 838,89	2 245 445,93	—		
н6580	—	—	—	476 835,93	2 245 442,43	—		
н6550	—	—	—	476 839,34	2 245 439,70	—		
н6550	—	—	—	476 839,34	2 245 439,70	—		

2. Сведения о характеристиках объекта недвижимости с кадастровым номером 64:19:140215:44 :

№ п/п	Наименование характеристики	Значение характеристики
1	2	3
1.	Вид объекта недвижимости	Здание
2.	Ранее присвоенный государственный учетный номер (инвентарный) здания, сооружения, объекта незавершенного строительства	Условный номер 64-64-40/029/2009-337
3.	Кадастровый номер земельного участка (земельных участков), в границах которого (которых) расположены здание, сооружение, объект незавершенного строительства	64:19:140215:27
4.	Уникальный учетный номер кадастрового квартала, в границах которого расположены здание, сооружение, объект незавершенного строительства	64:19:140215

1	2	3
5.	Адрес здания, сооружения, объекта незавершенного строительства	—
5.1.	Сведения о местоположении здания, сооружения, объекта незавершенного строительства (при отсутствии адреса) в структурированном в соответствии с федеральной информационной адресной системой виде	412875, Российская Федерация, Саратовская область, Лысогорский р-н, Большая Дмитриевка с, Заречная ул, д 5/1
5.2.	Дополнительные сведения о местоположении	—
6.	Иные сведения	—

3. Пояснения к сведениям об объекте недвижимости с кадастровым номером 64:19:140215:44 :

1.	—
----	---

1. Сведения о характерных точках контура объекта недвижимости с кадастровым номером 64:19:140215:46 :

Система координат МСК-64, зона 2 Зона № 2

Обозначение характерных точек границ	Содержатся в Едином государственном реестре недвижимости			Определены в ходе выполнения комплексных кадастровых работ			Метод определения координат	Формулы, примененные для расчета средней квадратической погрешности определения координат характерных точек (Mt), м, с подставленными в такие формулы значениями и итоговые (вычисленные) значения Mt, м
	координаты, м		Радиус, м	координаты, м		Радиус, м		
	X	Y	R	X	Y	R		
1	2	3	4	5	6	7	8	9
н7470	—	—	—	476 585,92	2 245 053,55	—	Метод спутниковых геодезических измерений (определений)	$\sqrt{(0,08^2 + 0,06^2)} = 0,10$
н7480	—	—	—	476 591,34	2 245 058,62	—		
н7490	—	—	—	476 587,82	2 245 062,62	—		
н7500	—	—	—	476 582,20	2 245 057,69	—		
н7470	—	—	—	476 585,92	2 245 053,55	—		

2. Сведения о характеристиках объекта недвижимости с кадастровым номером 64:19:140215:46 :

№ п/п	Наименование характеристики	Значение характеристики
1	2	3
1.	Вид объекта недвижимости	Здание

1	2	3
2.	Ранее присвоенный государственный учетный номер (инвентарный) здания, сооружения, объекта незавершенного строительства	Условный номер 64-64-40/022/2009-530
3.	Кадастровый номер земельного участка (земельных участков), в границах которого (которых) расположены здание, сооружение, объект незавершенного строительства	64:19:140215:26
4.	Уникальный учетный номер кадастрового квартала, в границах которого расположены здание, сооружение, объект незавершенного строительства	64:19:140215
5.	Адрес здания, сооружения, объекта незавершенного строительства	—
5.1.	Сведения о местоположении здания, сооружения, объекта незавершенного строительства (при отсутствии адреса) в структурированном в соответствии с федеральной информационной адресной системой виде	412875, Российская Федерация, Саратовская область, Лысогорский р-н, Большая Дмитриевка с, Советская ул, д 27
5.2.	Дополнительные сведения о местоположении	—
6.	Иные сведения	—

3. Пояснения к сведениям об объекте недвижимости с кадастровым номером 64:19:140215:46 :

1.	—
----	---

1. Сведения о характерных точках контура объекта недвижимости с кадастровым номером 64:19:140215:47 :

Система координат <u>МСК-64, зона 2</u>		Зона № <u>2</u>						
Обозначение характерных точек границ	Содержатся в Едином государственном реестре недвижимости		Определены в ходе выполнения комплексных кадастровых работ			Метод определения координат	Формулы, примененные для расчета средней квадратической погрешности определения координат характерных точек (Mt), м, с подставленными в такие формулы значениями и итоговые (вычисленные) значения Mt, м	
	координаты, м		координаты, м		Радиус, м			
	X	Y	X	Y	R			
1	2	3	4	5	6	7	8	9
н7590	—	—	—	476 739,21	2 245 308,95	—	Метод спутниковых геодезических измерений (определений)	$\sqrt{(0,08^2 + 0,06^2)} = 0,10$
н7600	—	—	—	476 736,99	2 245 311,15	—		
н7610	—	—	—	476 733,64	2 245 308,02	—		

1	2	3	4	5	6	7	8	9
н7620	—	—	—	476 736,02	2 245 305,71	—	Метод спутниковых геодезических измерений (определений)	$\sqrt{(0,08^2 + 0,06^2)} = 0,10$
н7590	—	—	—	476 739,21	2 245 308,95	—		

2. Сведения о характеристиках объекта недвижимости с кадастровым номером 64:19:140215:47 :

№ п/п	Наименование характеристики	Значение характеристики
1	2	3
1.	Вид объекта недвижимости	Здание
2.	Ранее присвоенный государственный учетный номер (инвентарный) здания, сооружения, объекта незавершенного строительства	Инвентарный номер нет, Условный номер 64-64-27/022/2007-150
3.	Кадастровый номер земельного участка (земельных участков), в границах которого (которых) расположены здание, сооружение, объект незавершенного строительства	64:19:140215:15
4.	Уникальный учетный номер кадастрового квартала, в границах которого расположены здание, сооружение, объект незавершенного строительства	64:19:140215
5.	Адрес здания, сооружения, объекта незавершенного строительства	—
5.1.	Сведения о местоположении здания, сооружения, объекта незавершенного строительства (при отсутствии адреса) в структурированном в соответствии с федеральной информационной адресной системой виде	412875, Российская Федерация, Саратовская область, Лысогорский р-н, Большая Дмитриевка с, Советская ул, д 12
5.2.	Дополнительные сведения о местоположении	—
6.	Иные сведения	—

3. Пояснения к сведениям об объекте недвижимости с кадастровым номером 64:19:140215:47 :

1.	—
----	---

1. Сведения о характерных точках контура объекта недвижимости с кадастровым номером 64:19:140215:48 :

Система координат		МСК-64, зона 2					Зона № <u>2</u>	
Обозначение характерных точек границ	Содержатся в Едином государственном реестре недвижимости			Определены в ходе выполнения комплексных кадастровых работ			Метод определения координат	Формулы, примененные для расчета средней квадратической погрешности определения координат характерных точек (Mt), м, с подставленными в такие формулы значениями и итоговые (вычисленные) значения Mt, м
	координаты, м		Радиус, м	координаты, м		Радиус, м		
	X	Y	R	X	Y	R		
1	2	3	4	5	6	7	8	9
н9400	—	—	—	476 720,01	2 245 297,75	—	Метод спутниковых геодезических измерений (определений)	$\sqrt{(0,08^2 + 0,06^2)} = 0,10$
н9410	—	—	—	476 722,89	2 245 300,36	—		
н9420	—	—	—	476 718,38	2 245 304,92	—		
н9430	—	—	—	476 715,58	2 245 302,53	—		
н9400	—	—	—	476 720,01	2 245 297,75	—		

2. Сведения о характеристиках объекта недвижимости с кадастровым номером 64:19:140215:48 :

№ п/п	Наименование характеристики	Значение характеристики
1	2	3
1.	Вид объекта недвижимости	Здание
2.	Ранее присвоенный государственный учетный номер (инвентарный) здания, сооружения, объекта незавершенного строительства	Инвентарный номер нет, Условный номер 64-64-27/022/2007-153
3.	Кадастровый номер земельного участка (земельных участков), в границах которого (которых) расположены здание, сооружение, объект незавершенного строительства	64:19:140215:15
4.	Уникальный учетный номер кадастрового квартала, в границах которого расположены здание, сооружение, объект незавершенного строительства	64:19:140215

1	2	3
5.	Адрес здания, сооружения, объекта незавершенного строительства	—
5.1.	Сведения о местоположении здания, сооружения, объекта незавершенного строительства (при отсутствии адреса) в структурированном в соответствии с федеральной информационной адресной системой виде	412875, Российская Федерация, Саратовская область, Лысогорский р-н, Большая Дмитриевка с, Советская ул, д 12
5.2.	Дополнительные сведения о местоположении	—
6.	Иные сведения	—

3. Пояснения к сведениям об объекте недвижимости с кадастровым номером 64:19:140215:48 :

1.	—
----	---

1. Сведения о характерных точках контура объекта недвижимости с кадастровым номером 64:19:140215:49 :

Система координат	<u>МСК-64, зона 2</u>	Зона №	<u>2</u>
-------------------	-----------------------	--------	----------

Обозначение характерных точек границ	Содержатся в Едином государственном реестре недвижимости			Определены в ходе выполнения комплексных кадастровых работ			Метод определения координат	Формулы, примененные для расчета средней квадратической погрешности определения координат характерных точек (Mt), м, с подставленными в такие формулы значениями и итоговые (вычисленные) значения Mt, м
	координаты, м		Радиус, м	координаты, м		Радиус, м		
	X	Y	R	X	Y	R		
1	2	3	4	5	6	7	8	9
н9440	—	—	—	476 714,36	2 245 309,47	—	Метод спутниковых геодезических измерений (определений)	$\sqrt{(0,08^2 + 0,06^2)} = 0,10$
н9450	—	—	—	476 719,38	2 245 313,46	—		
н9460	—	—	—	476 716,36	2 245 317,25	—		
н9470	—	—	—	476 711,37	2 245 313,10	—		
н9440	—	—	—	476 714,36	2 245 309,47	—		

2. Сведения о характеристиках объекта недвижимости с кадастровым номером 64:19:140215:49 :

№ п/п	Наименование характеристики	Значение характеристики
1	2	3
1.	Вид объекта недвижимости	Здание

1	2	3
2.	Ранее присвоенный государственный учетный номер (инвентарный) здания, сооружения, объекта незавершенного строительства	Инвентарный номер нет, Условный номер 64-64-27/022/2007-149
3.	Кадастровый номер земельного участка (земельных участков), в границах которого (которых) расположены здание, сооружение, объект незавершенного строительства	64:19:140215:15
4.	Уникальный учетный номер кадастрового квартала, в границах которого расположены здание, сооружение, объект незавершенного строительства	64:19:140215
5.	Адрес здания, сооружения, объекта незавершенного строительства	—
5.1.	Сведения о местоположении здания, сооружения, объекта незавершенного строительства (при отсутствии адреса) в структурированном в соответствии с федеральной информационной адресной системой виде	412875, Российская Федерация, Саратовская область, Лысогорский р-н, Большая Дмитриевка с, Советская ул, д 12
5.2.	Дополнительные сведения о местоположении	—
6.	Иные сведения	—

3. Пояснения к сведениям об объекте недвижимости с кадастровым номером 64:19:140215:49 :

1.	—
----	---

1. Сведения о характерных точках контура объекта недвижимости с кадастровым номером 64:19:140215:50 :

Система координат <u>МСК-64, зона 2</u>		Зона № <u>2</u>						
Обозначение характерных точек границ	Содержатся в Едином государственном реестре недвижимости		Определены в ходе выполнения комплексных кадастровых работ			Метод определения координат	Формулы, примененные для расчета средней квадратической погрешности определения координат характерных точек (Mt), м, с подставленными в такие формулы значениями и итоговые (вычисленные) значения Mt, м	
	координаты, м		координаты, м		Радиус, м			
	X	Y	X	Y	R			
1	2	3	4	5	6	7	8	9
н7970	—	—	—	476 743,50	2 245 304,58	—	Метод спутниковых геодезических измерений (определений)	$\sqrt{(0,08^2 + 0,06^2)} = 0,10$
н7980	—	—	—	476 739,52	2 245 308,70	—		
н7990	—	—	—	476 736,33	2 245 305,64	—		

1	2	3	4	5	6	7	8	9
н8000	—	—	—	476 740,54	2 245 301,61	—	Метод спутниковых геодезических измерений (определений)	$\sqrt{(0,08^2 + 0,06^2)} = 0,10$
н7970	—	—	—	476 743,50	2 245 304,58	—		

2. Сведения о характеристиках объекта недвижимости с кадастровым номером 64:19:140215:50 :

№ п/п	Наименование характеристики	Значение характеристики
1	2	3
1.	Вид объекта недвижимости	Здание
2.	Ранее присвоенный государственный учетный номер (инвентарный) здания, сооружения, объекта незавершенного строительства	Инвентарный номер нет, Условный номер 64-64-27/022/2007-152
3.	Кадастровый номер земельного участка (земельных участков), в границах которого (которых) расположены здание, сооружение, объект незавершенного строительства	64:19:140215:15
4.	Уникальный учетный номер кадастрового квартала, в границах которого расположены здание, сооружение, объект незавершенного строительства	64:19:140215
5.	Адрес здания, сооружения, объекта незавершенного строительства	—
5.1.	Сведения о местоположении здания, сооружения, объекта незавершенного строительства (при отсутствии адреса) в структурированном в соответствии с федеральной информационной адресной системой виде	412875, Российская Федерация, Саратовская область, Лысогорский р-н, Большая Дмитриевка с, Советская ул, д 12
5.2.	Дополнительные сведения о местоположении	—
6.	Иные сведения	—

3. Пояснения к сведениям об объекте недвижимости с кадастровым номером 64:19:140215:50 :

1.	—
----	---

1. Сведения о характерных точках контура объекта недвижимости с кадастровым номером 64:19:140215:51 :

Система координат		МСК-64, зона 2					Зона № <u>2</u>	
Обозначение характерных точек границ	Содержатся в Едином государственном реестре недвижимости			Определены в ходе выполнения комплексных кадастровых работ			Метод определения координат	Формулы, примененные для расчета средней квадратической погрешности определения координат характерных точек (Mt), м, с подставленными в такие формулы значениями и итоговые (вычисленные) значения Mt, м
	координаты, м		Радиус, м	координаты, м		Радиус, м		
	X	Y	R	X	Y	R		
1	2	3	4	5	6	7	8	9
н801О	—	—	—	476 746,16	2 245 295,88	—	Метод спутниковых геодезических измерений (определений)	$\sqrt{(0,08^2 + 0,06^2)} = 0,10$
н802О	—	—	—	476 749,12	2 245 298,72	—		
н797О	—	—	—	476 743,50	2 245 304,58	—		
н800О	—	—	—	476 740,54	2 245 301,61	—		
н801О	—	—	—	476 746,16	2 245 295,88	—		

2. Сведения о характеристиках объекта недвижимости с кадастровым номером 64:19:140215:51 :

№ п/п	Наименование характеристики	Значение характеристики
1	2	3
1.	Вид объекта недвижимости	Здание
2.	Ранее присвоенный государственный учетный номер (инвентарный) здания, сооружения, объекта незавершенного строительства	Инвентарный номер нет, Условный номер 64-64-27/022/2007-151
3.	Кадастровый номер земельного участка (земельных участков), в границах которого (которых) расположены здание, сооружение, объект незавершенного строительства	64:19:140215:15
4.	Уникальный учетный номер кадастрового квартала, в границах которого расположены здание, сооружение, объект незавершенного строительства	64:19:140215

1	2	3
5.	Адрес здания, сооружения, объекта незавершенного строительства	—
5.1.	Сведения о местоположении здания, сооружения, объекта незавершенного строительства (при отсутствии адреса) в структурированном в соответствии с федеральной информационной адресной системой виде	412875, Российская Федерация, Саратовская область, Лысогорский р-н, Большая Дмитриевка с, Советская ул, д 12
5.2.	Дополнительные сведения о местоположении	—
6.	Иные сведения	—

3. Пояснения к сведениям об объекте недвижимости с кадастровым номером 64:19:140215:51 :

1. —

1. Сведения о характерных точках контура объекта недвижимости с кадастровым номером 64:19:140215:52 :

Система координат			МСК-64, зона 2				Зона №		2
Обозначение характерных точек границ	Содержатся в Едином государственном реестре недвижимости			Определены в ходе выполнения комплексных кадастровых работ			Метод определения координат	Формулы, примененные для расчета средней квадратической погрешности определения координат характерных точек (Mt), м, с подставленными в такие формулы значениями и итоговые (вычисленные) значения Mt, м	
	координаты, м		Радиус, м	координаты, м		Радиус, м			
	X	Y	R	X	Y	R			
1	2	3	4	5	6	7	8	9	
н8690	—	—	—	476 781,30	2 245 339,70	—	Метод спутниковых геодезических измерений (определений)	$\sqrt{(0,08^2 + 0,06^2)} = 0,10$	
н8700	—	—	—	476 785,10	2 245 343,40	—			
н8710	—	—	—	476 778,79	2 245 349,90	—			
н8720	—	—	—	476 775,32	2 245 346,11	—			
н8690	—	—	—	476 781,30	2 245 339,70	—			

2. Сведения о характеристиках объекта недвижимости с кадастровым номером 64:19:140215:52 :

№ п/п	Наименование характеристики	Значение характеристики
1	2	3
1.	Вид объекта недвижимости	Здание

1	2	3
2.	Ранее присвоенный государственный учетный номер (инвентарный) здания, сооружения, объекта незавершенного строительства	Инвентарный номер нет, Условный номер 64-64-35/038/2011-089
3.	Кадастровый номер земельного участка (земельных участков), в границах которого (которых) расположены здание, сооружение, объект незавершенного строительства	64:19:140215:34
4.	Уникальный учетный номер кадастрового квартала, в границах которого расположены здание, сооружение, объект незавершенного строительства	64:19:140215
5.	Адрес здания, сооружения, объекта незавершенного строительства	—
5.1.	Сведения о местоположении здания, сооружения, объекта незавершенного строительства (при отсутствии адреса) в структурированном в соответствии с федеральной информационной адресной системой виде	412875, Российская Федерация, Саратовская область, Лысогорский р-н, Большая Дмитриевка с, Советская ул, д 10
5.2.	Дополнительные сведения о местоположении	—
6.	Иные сведения	—

3. Пояснения к сведениям об объекте недвижимости с кадастровым номером 64:19:140215:52 :

1.	—
----	---

1. Сведения о характерных точках контура объекта недвижимости с кадастровым номером 64:19:140215:54 :

Система координат <u>МСК-64, зона 2</u>		Зона № <u>2</u>						
Обозначение характерных точек границ	Содержатся в Едином государственном реестре недвижимости		Определены в ходе выполнения комплексных кадастровых работ			Метод определения координат	Формулы, примененные для расчета средней квадратической погрешности определения координат характерных точек (Mt), м, с подставленными в такие формулы значениями и итоговые (вычисленные) значения Mt, м	
	координаты, м		координаты, м		Радиус, м			
	X	Y	X	Y	R			
1	2	3	4	5	6	7	8	9
н10120	—	—	—	476 834,36	2 245 404,66	—	Метод спутниковых геодезических измерений (определений)	$\sqrt{(0,08^2 + 0,06^2)} = 0,10$
н10130	—	—	—	476 838,65	2 245 408,95	—		
н10140	—	—	—	476 836,04	2 245 411,60	—		

1	2	3	4	5	6	7	8	9
н10150	—	—	—	476 831,61	2 245 407,22	—	Метод спутниковых геодезических измерений (определений)	$\sqrt{(0,08^2 + 0,06^2)} = 0,10$
н10120	—	—	—	476 834,36	2 245 404,66	—		

2. Сведения о характеристиках объекта недвижимости с кадастровым номером 64:19:140215:54 :

№ п/п	Наименование характеристики	Значение характеристики
1	2	3
1.	Вид объекта недвижимости	Здание
2.	Ранее присвоенный государственный учетный номер (инвентарный) здания, сооружения, объекта незавершенного строительства	Условный номер 64-64-40/024/2009-354
3.	Кадастровый номер земельного участка (земельных участков), в границах которого (которых) расположены здание, сооружение, объект незавершенного строительства	64:19:140215:20
4.	Уникальный учетный номер кадастрового квартала, в границах которого расположены здание, сооружение, объект незавершенного строительства	64:19:140215
5.	Адрес здания, сооружения, объекта незавершенного строительства	—
5.1.	Сведения о местоположении здания, сооружения, объекта незавершенного строительства (при отсутствии адреса) в структурированном в соответствии с федеральной информационной адресной системой виде	412875, Российская Федерация, Саратовская область, Лысогорский р-н, Большая Дмитриевка с, Советская ул, д 6/2
5.2.	Дополнительные сведения о местоположении	—
6.	Иные сведения	—

3. Пояснения к сведениям об объекте недвижимости с кадастровым номером 64:19:140215:54 :

1.	—
----	---

1. Сведения о характерных точках контура объекта недвижимости с кадастровым номером 64:19:140215:56 :

Система координат		МСК-64, зона 2					Зона № <u>2</u>	
Обозначение характерных точек границ	Содержатся в Едином государственном реестре недвижимости			Определены в ходе выполнения комплексных кадастровых работ			Метод определения координат	Формулы, примененные для расчета средней квадратической погрешности определения координат характерных точек (Mt), м, с подставленными в такие формулы значениями и итоговые (вычисленные) значения Mt, м
	координаты, м		Радиус, м	координаты, м		Радиус, м		
	X	Y	R	X	Y	R		
1	2	3	4	5	6	7	8	9
н5730	—	—	—	476 567,65	2 245 039,67	—	Метод спутниковых геодезических измерений (определений)	$\sqrt{(0,08^2 + 0,06^2)} = 0,10$
н5740	—	—	—	476 570,10	2 245 042,25	—		
н5750	—	—	—	476 566,33	2 245 046,35	—		
н5760	—	—	—	476 563,85	2 245 043,73	—		
н5730	—	—	—	476 567,65	2 245 039,67	—		

2. Сведения о характеристиках объекта недвижимости с кадастровым номером 64:19:140215:56 :

№ п/п	Наименование характеристики	Значение характеристики
1	2	3
1.	Вид объекта недвижимости	Здание
2.	Ранее присвоенный государственный учетный номер (инвентарный) здания, сооружения, объекта незавершенного строительства	Условный номер 64-64-40/022/2009-531
3.	Кадастровый номер земельного участка (земельных участков), в границах которого (которых) расположены здание, сооружение, объект незавершенного строительства	64:19:140215:26
4.	Уникальный учетный номер кадастрового квартала, в границах которого расположены здание, сооружение, объект незавершенного строительства	64:19:140215

1	2	3
5.	Адрес здания, сооружения, объекта незавершенного строительства	—
5.1.	Сведения о местоположении здания, сооружения, объекта незавершенного строительства (при отсутствии адреса) в структурированном в соответствии с федеральной информационной адресной системой виде	412875, Российская Федерация, Саратовская область, Лысогорский р-н, Большая Дмитриевка с, Советская ул, д 27
5.2.	Дополнительные сведения о местоположении	—
6.	Иные сведения	—

3. Пояснения к сведениям об объекте недвижимости с кадастровым номером 64:19:140215:56 :

1.	—
----	---

1. Сведения о характерных точках контура объекта недвижимости с кадастровым номером 64:19:140215:57 :

Система координат	<u>МСК-64, зона 2</u>	Зона №	<u>2</u>
-------------------	-----------------------	--------	----------

Обозначение характерных точек границ	Содержатся в Едином государственном реестре недвижимости			Определены в ходе выполнения комплексных кадастровых работ			Метод определения координат	Формулы, примененные для расчета средней квадратической погрешности определения координат характерных точек (Mt), м, с подставленными в такие формулы значениями и итоговые (вычисленные) значения Mt, м
	координаты, м		Радиус, м	координаты, м		Радиус, м		
	X	Y	R	X	Y	R		
1	2	3	4	5	6	7	8	9
н5770	—	—	—	476 792,72	2 245 354,82	—	Метод спутниковых геодезических измерений (определений)	$\sqrt{(0,08^2 + 0,06^2)} = 0,10$
н5780	—	—	—	476 795,54	2 245 357,89	—		
н5790	—	—	—	476 792,34	2 245 360,93	—		
н5800	—	—	—	476 789,52	2 245 357,88	—		
н5770	—	—	—	476 792,72	2 245 354,82	—		

2. Сведения о характеристиках объекта недвижимости с кадастровым номером 64:19:140215:57 :

№ п/п	Наименование характеристики	Значение характеристики
1	2	3
1.	Вид объекта недвижимости	Здание

1	2	3
2.	Ранее присвоенный государственный учетный номер (инвентарный) здания, сооружения, объекта незавершенного строительства	Инвентарный номер нет, Условный номер 64-64-35/038/2011-090
3.	Кадастровый номер земельного участка (земельных участков), в границах которого (которых) расположены здание, сооружение, объект незавершенного строительства	64:19:140215:34
4.	Уникальный учетный номер кадастрового квартала, в границах которого расположены здание, сооружение, объект незавершенного строительства	64:19:140215
5.	Адрес здания, сооружения, объекта незавершенного строительства	—
5.1.	Сведения о местоположении здания, сооружения, объекта незавершенного строительства (при отсутствии адреса) в структурированном в соответствии с федеральной информационной адресной системой виде	412875, Российская Федерация, Саратовская область, Лысогорский р-н, Большая Дмитриевка с, Советская ул, д 10
5.2.	Дополнительные сведения о местоположении	—
6.	Иные сведения	—

3. Пояснения к сведениям об объекте недвижимости с кадастровым номером 64:19:140215:57 :

1.	—
----	---

1. Сведения о характерных точках контура объекта недвижимости с кадастровым номером 64:19:140215:58 :

Система координат <u>МСК-64, зона 2</u>		Зона № <u>2</u>						
Обозначение характерных точек границ	Содержатся в Едином государственном реестре недвижимости		Определены в ходе выполнения комплексных кадастровых работ			Метод определения координат	Формулы, примененные для расчета средней квадратической погрешности определения координат характерных точек (Mt), м, с подставленными в такие формулы значениями и итоговые (вычисленные) значения Mt, м	
	координаты, м		координаты, м		Радиус, м			
	X	Y	X	Y	R			
1	2	3	4	5	6	7	8	9
н581О	—	—	—	476 523,39	2 245 143,98	—	Метод спутниковых геодезических измерений (определений)	$\sqrt{(0,08^2 + 0,06^2)} = 0,10$
н582О	—	—	—	476 532,75	2 245 152,37	—		
н583О	—	—	—	476 529,84	2 245 156,09	—		

1	2	3	4	5	6	7	8	9
н5840	—	—	—	476 520,21	2 245 147,73	—	Метод спутниковых геодезических измерений (определений)	$\sqrt{(0,08^2 + 0,06^2)} = 0,10$
н5810	—	—	—	476 523,39	2 245 143,98	—		

2. Сведения о характеристиках объекта недвижимости с кадастровым номером 64:19:140215:58 :

№ п/п	Наименование характеристики	Значение характеристики
1	2	3
1.	Вид объекта недвижимости	Здание
2.	Ранее присвоенный государственный учетный номер (инвентарный) здания, сооружения, объекта незавершенного строительства	Условный номер 64-64-35/020/2011-160
3.	Кадастровый номер земельного участка (земельных участков), в границах которого (которых) расположены здание, сооружение, объект незавершенного строительства	64:19:140215:33
4.	Уникальный учетный номер кадастрового квартала, в границах которого расположены здание, сооружение, объект незавершенного строительства	64:19:140215
5.	Адрес здания, сооружения, объекта незавершенного строительства	—
5.1.	Сведения о местоположении здания, сооружения, объекта незавершенного строительства (при отсутствии адреса) в структурированном в соответствии с федеральной информационной адресной системой виде	412875, Российская Федерация, Саратовская область, Лысогорский р-н, Большая Дмитриевка с, Заречная ул, д 7
5.2.	Дополнительные сведения о местоположении	—
6.	Иные сведения	—

3. Пояснения к сведениям об объекте недвижимости с кадастровым номером 64:19:140215:58 :

1.	—
----	---

1. Сведения о характерных точках контура объекта недвижимости с кадастровым номером 64:19:140215:60 :

Система координат		МСК-64, зона 2					Зона № <u>2</u>	
Обозначение характерных точек границ	Содержатся в Едином государственном реестре недвижимости			Определены в ходе выполнения комплексных кадастровых работ			Метод определения координат	Формулы, примененные для расчета средней квадратической погрешности определения координат характерных точек (Mt), м, с подставленными в такие формулы значениями и итоговые (вычисленные) значения Mt, м
	координаты, м		Радиус, м	координаты, м		Радиус, м		
	X	Y	R	X	Y	R		
1	2	3	4	5	6	7	8	9
н5020	—	—	—	476 612,90	2 245 184,23	—	Метод спутниковых геодезических измерений (определений)	$\sqrt{(0,08^2 + 0,06^2)} = 0,10$
н5030	—	—	—	476 618,70	2 245 189,76	—		
н5040	—	—	—	476 615,83	2 245 192,98	—		
н5050	—	—	—	476 610,00	2 245 187,69	—		
н5020	—	—	—	476 612,90	2 245 184,23	—		

2. Сведения о характеристиках объекта недвижимости с кадастровым номером 64:19:140215:60 :

№ п/п	Наименование характеристики	Значение характеристики
1	2	3
1.	Вид объекта недвижимости	Здание
2.	Ранее присвоенный государственный учетный номер (инвентарный) здания, сооружения, объекта незавершенного строительства	Условный номер 64-64-40/023/2010-424
3.	Кадастровый номер земельного участка (земельных участков), в границах которого (которых) расположены здание, сооружение, объект незавершенного строительства	64:19:140215:22
4.	Уникальный учетный номер кадастрового квартала, в границах которого расположены здание, сооружение, объект незавершенного строительства	64:19:140215

1	2	3
5.	Адрес здания, сооружения, объекта незавершенного строительства	—
5.1.	Сведения о местоположении здания, сооружения, объекта незавершенного строительства (при отсутствии адреса) в структурированном в соответствии с федеральной информационной адресной системой виде	412875, Российская Федерация, Саратовская область, Лысогорский р-н, Большая Дмитриевка с, Советская ул, д 24/2
5.2.	Дополнительные сведения о местоположении	—
6.	Иные сведения	—

3. Пояснения к сведениям об объекте недвижимости с кадастровым номером 64:19:140215:60 :

1.	—
----	---

1. Сведения о характерных точках контура объекта недвижимости с кадастровым номером 64:19:140215:67 :

Система координат	<u>МСК-64, зона 2</u>	Зона № <u>2</u>
-------------------	-----------------------	-----------------

Обозначение характерных точек границ	Содержатся в Едином государственном реестре недвижимости			Определены в ходе выполнения комплексных кадастровых работ			Метод определения координат	Формулы, примененные для расчета средней квадратической погрешности определения координат характерных точек (Mt), м, с подставленными в такие формулы значениями и итоговые (вычисленные) значения Mt, м
	координаты, м		Радиус, м	координаты, м		Радиус, м		
	X	Y	R	X	Y	R		
1	2	3	4	5	6	7	8	9
н659О	—	—	—	476 832,09	2 245 421,50	—	Метод спутниковых геодезических измерений (определений)	$\sqrt{(0,08^2 + 0,06^2)} = 0,10$
н660О	—	—	—	476 836,74	2 245 426,28	—		
н661О	—	—	—	476 833,08	2 245 429,65	—		
н662О	—	—	—	476 828,48	2 245 424,81	—		
н659О	—	—	—	476 832,09	2 245 421,50	—		

2. Сведения о характеристиках объекта недвижимости с кадастровым номером 64:19:140215:67 :

№ п/п	Наименование характеристики	Значение характеристики
1	2	3
1.	Вид объекта недвижимости	Здание

1	2	3
2.	Ранее присвоенный государственный учетный номер (инвентарный) здания, сооружения, объекта незавершенного строительства	Условный номер 64-64-40/029/2009-333
3.	Кадастровый номер земельного участка (земельных участков), в границах которого (которых) расположены здание, сооружение, объект незавершенного строительства	64:19:140215:28
4.	Уникальный учетный номер кадастрового квартала, в границах которого расположены здание, сооружение, объект незавершенного строительства	64:19:140215
5.	Адрес здания, сооружения, объекта незавершенного строительства	—
5.1.	Сведения о местоположении здания, сооружения, объекта незавершенного строительства (при отсутствии адреса) в структурированном в соответствии с федеральной информационной адресной системой виде	412875, Российская Федерация, Саратовская область, Лысогорский р-н, Большая Дмитриевка с, Заречная ул, д 5/2
5.2.	Дополнительные сведения о местоположении	—
6.	Иные сведения	—

3. Пояснения к сведениям об объекте недвижимости с кадастровым номером 64:19:140215:67 :

1.	—
----	---

1. Сведения о характерных точках контура объекта недвижимости с кадастровым номером 64:19:140215:68 :

Система координат <u>МСК-64, зона 2</u>		Зона № <u>2</u>						
Обозначение характерных точек границ	Содержатся в Едином государственном реестре недвижимости		Определены в ходе выполнения комплексных кадастровых работ			Метод определения координат	Формулы, примененные для расчета средней квадратической погрешности определения координат характерных точек (Mt), м, с подставленными в такие формулы значениями и итоговые (вычисленные) значения Mt, м	
	координаты, м		координаты, м		Радиус, м			
	X	Y	X	Y	R			
1	2	3	4	5	6	7	8	9
н771О	—	—	—	476 835,76	2 245 418,40	—	Метод спутниковых геодезических измерений (определений)	$\sqrt{(0,08^2 + 0,06^2)} = 0,10$
н772О	—	—	—	476 840,63	2 245 423,35	—		
н773О	—	—	—	476 837,61	2 245 426,90	—		

1	2	3	4	5	6	7	8	9
н7740	—	—	—	476 832,31	2 245 421,45	—	Метод спутниковых геодезических измерений (определений)	$\sqrt{(0,08^2 + 0,06^2)} = 0,10$
н7710	—	—	—	476 835,76	2 245 418,40	—		

2. Сведения о характеристиках объекта недвижимости с кадастровым номером 64:19:140215:68 :

№ п/п	Наименование характеристики	Значение характеристики
1	2	3
1.	Вид объекта недвижимости	Здание
2.	Ранее присвоенный государственный учетный номер (инвентарный) здания, сооружения, объекта незавершенного строительства	Условный номер 64-64-40/024/2009-353
3.	Кадастровый номер земельного участка (земельных участков), в границах которого (которых) расположены здание, сооружение, объект незавершенного строительства	64:19:140215:20
4.	Уникальный учетный номер кадастрового квартала, в границах которого расположены здание, сооружение, объект незавершенного строительства	64:19:140215
5.	Адрес здания, сооружения, объекта незавершенного строительства	—
5.1.	Сведения о местоположении здания, сооружения, объекта незавершенного строительства (при отсутствии адреса) в структурированном в соответствии с федеральной информационной адресной системой виде	412875, Российская Федерация, Саратовская область, Лысогорский р-н, Большая Дмитриевка с, Советская ул, д 6/2
5.2.	Дополнительные сведения о местоположении	—
6.	Иные сведения	—

3. Пояснения к сведениям об объекте недвижимости с кадастровым номером 64:19:140215:68 :

1.	—
----	---

1. Сведения о характерных точках контура объекта недвижимости с кадастровым номером 64:19:140215:70 :

Система координат		МСК-64, зона 2					Зона № <u>2</u>	
Обозначение характерных точек границ	Содержатся в Едином государственном реестре недвижимости			Определены в ходе выполнения комплексных кадастровых работ			Метод определения координат	Формулы, примененные для расчета средней квадратической погрешности определения координат характерных точек (Mt), м, с подставленными в такие формулы значениями и итоговые (вычисленные) значения Mt, м
	координаты, м		Радиус, м	координаты, м		Радиус, м		
	X	Y	R	X	Y	R		
1	2	3	4	5	6	7	8	9
н783О	—	—	—	476 666,15	2 245 253,54	—	Метод спутниковых геодезических измерений (определений)	$\sqrt{(0,08^2 + 0,06^2)} = 0,10$
н784О	—	—	—	476 669,86	2 245 257,57	—		
н785О	—	—	—	476 665,48	2 245 261,46	—		
н786О	—	—	—	476 661,76	2 245 257,58	—		
н783О	—	—	—	476 666,15	2 245 253,54	—		
н783О	—	—	—	476 666,15	2 245 253,54	—		

2. Сведения о характеристиках объекта недвижимости с кадастровым номером 64:19:140215:70 :

№ п/п	Наименование характеристики	Значение характеристики
1	2	3
1.	Вид объекта недвижимости	Здание
2.	Ранее присвоенный государственный учетный номер (инвентарный) здания, сооружения, объекта незавершенного строительства	Инвентарный номер нет, Условный номер 64-64-40/029/2009-506
3.	Кадастровый номер земельного участка (земельных участков), в границах которого (которых) расположены здание, сооружение, объект незавершенного строительства	64:19:140215:29
4.	Уникальный учетный номер кадастрового квартала, в границах которого расположены здание, сооружение, объект незавершенного строительства	64:19:140215

1	2	3
5.	Адрес здания, сооружения, объекта незавершенного строительства	—
5.1.	Сведения о местоположении здания, сооружения, объекта незавершенного строительства (при отсутствии адреса) в структурированном в соответствии с федеральной информационной адресной системой виде	412875, Российская Федерация, Саратовская область, Лысогорский р-н, Большая Дмитриевка с, Советская ул, д 18
5.2.	Дополнительные сведения о местоположении	—
6.	Иные сведения	—

3. Пояснения к сведениям об объекте недвижимости с кадастровым номером 64:19:140215:70 :

1.	—
----	---

1. Сведения о характерных точках контура объекта недвижимости с кадастровым номером 64:19:140215:73 :

Система координат		МСК-64, зона 2					Зона № 2	
Обозначение характерных точек границ	Содержатся в Едином государственном реестре недвижимости			Определены в ходе выполнения комплексных кадастровых работ			Метод определения координат	Формулы, примененные для расчета средней квадратической погрешности определения координат характерных точек (Mt), м, с подставленными в такие формулы значениями и итоговые (вычисленные) значения Mt, м
	координаты, м		Радиус, м	координаты, м		Радиус, м		
	X	Y	R	X	Y	R		
1	2	3	4	5	6	7	8	9
н9480	—	—	—	476 650,57	2 245 248,35	—	Метод спутниковых геодезических измерений (определений)	$\sqrt{(0,08^2 + 0,06^2)} = 0,10$
н9490	—	—	—	476 652,87	2 245 250,65	—		
н9500	—	—	—	476 653,11	2 245 250,43	—		
н9510	—	—	—	476 657,76	2 245 254,92	—		
н9520	—	—	—	476 654,87	2 245 258,36	—		
н9530	—	—	—	476 647,49	2 245 251,65	—		
н9480	—	—	—	476 650,57	2 245 248,35	—		

2. Сведения о характеристиках объекта недвижимости с кадастровым номером 64:19:140215:73 :

№ п/п	Наименование характеристики	Значение характеристики
1	2	3
1.	Вид объекта недвижимости	Здание
2.	Ранее присвоенный государственный учетный номер (инвентарный) здания, сооружения, объекта незавершенного строительства	Инвентарный номер нет, Условный номер 64-64-40/029/2009-504
3.	Кадастровый номер земельного участка (земельных участков), в границах которого (которых) расположены здание, сооружение, объект незавершенного строительства	64:19:140215:29
4.	Уникальный учетный номер кадастрового квартала, в границах которого расположены здание, сооружение, объект незавершенного строительства	64:19:140215
5.	Адрес здания, сооружения, объекта незавершенного строительства	—
5.1.	Сведения о местоположении здания, сооружения, объекта незавершенного строительства (при отсутствии адреса) в структурированном в соответствии с федеральной информационной адресной системой виде	412875, Российская Федерация, Саратовская область, Лысогорский р-н, Большая Дмитриевка с, Советская ул, д 18
5.2.	Дополнительные сведения о местоположении	—
6.	Иные сведения	—

3. Пояснения к сведениям об объекте недвижимости с кадастровым номером 64:19:140215:73 :

1.	—
----	---

1. Сведения о характерных точках контура объекта недвижимости с кадастровым номером 64:19:140215:75 :

Система координат <u>МСК-64, зона 2</u>		Зона № <u>2</u>						
Обозначение характерных точек границ	Содержатся в Едином государственном реестре недвижимости		Определены в ходе выполнения комплексных кадастровых работ		Метод определения координат	Формулы, примененные для расчета средней квадратической погрешности определения координат характерных точек (Mt), м, с подставленными в такие формулы значениями и итоговые (вычисленные) значения Mt, м		
	координаты, м		Радиус, м	координаты, м			Радиус, м	
	X	Y	R	X			Y	R
1	2	3	4	5	6	7	8	9
н9540	—	—	—	476 707,71	2 245 043,63	—	Метод спутниковых геодезических измерений (определений)	$\sqrt{(0,08^2 + 0,06^2)} = 0,10$

1	2	3	4	5	6	7	8	9
н9550	—	—	—	476 713,68	2 245 050,21	—	Метод спутниковых геодезических измерений (определений)	$\sqrt{(0,08^2 + 0,06^2)} = 0,10$
н9560	—	—	—	476 710,40	2 245 053,23	—		
н9570	—	—	—	476 705,96	2 245 048,09	—		
н9580	—	—	—	476 706,10	2 245 047,91	—		
н9590	—	—	—	476 704,67	2 245 046,25	—		
н9540	—	—	—	476 707,71	2 245 043,63	—		

2. Сведения о характеристиках объекта недвижимости с кадастровым номером 64:19:140215:75 :

№ п/п	Наименование характеристики	Значение характеристики
1	2	3
1.	Вид объекта недвижимости	Здание
2.	Ранее присвоенный государственный учетный номер (инвентарный) здания, сооружения, объекта незавершенного строительства	Условный номер 64-64-40/018/2009-314
3.	Кадастровый номер земельного участка (земельных участков), в границах которого (которых) расположены здание, сооружение, объект незавершенного строительства	64:19:140215:17
4.	Уникальный учетный номер кадастрового квартала, в границах которого расположены здание, сооружение, объект незавершенного строительства	64:19:140215
5.	Адрес здания, сооружения, объекта незавершенного строительства	—
5.1.	Сведения о местоположении здания, сооружения, объекта незавершенного строительства (при отсутствии адреса) в структурированном в соответствии с федеральной информационной адресной системой виде	412875, Российская Федерация, Саратовская область, Лысогорский р-н, Большая Дмитриевка с, Школьная ул, д 13
5.2.	Дополнительные сведения о местоположении	—
6.	Иные сведения	—

3. Пояснения к сведениям об объекте недвижимости с кадастровым номером 64:19:140215:75 :

1.	—
----	---

1. Сведения о характерных точках контура объекта недвижимости с кадастровым номером 64:19:140215:78 :

Система координат		МСК-64, зона 2					Зона № <u>2</u>	
Обозначение характерных точек границ	Содержатся в Едином государственном реестре недвижимости			Определены в ходе выполнения комплексных кадастровых работ			Метод определения координат	Формулы, примененные для расчета средней квадратической погрешности определения координат характерных точек (Mt), м, с подставленными в такие формулы значениями и итоговые (вычисленные) значения Mt, м
	координаты, м		Радиус, м	координаты, м		Радиус, м		
	X	Y	R	X	Y	R		
1	2	3	4	5	6	7	8	9
н803О	—	—	—	476 830,30	2 245 295,22	—	Метод спутниковых геодезических измерений (определений)	$\sqrt{(0,08^2 + 0,06^2)} = 0,10$
н804О	—	—	—	476 833,22	2 245 298,19	—		
н805О	—	—	—	476 830,91	2 245 300,44	—		
н806О	—	—	—	476 827,78	2 245 297,32	—		
н803О	—	—	—	476 830,30	2 245 295,22	—		

2. Сведения о характеристиках объекта недвижимости с кадастровым номером 64:19:140215:78 :

№ п/п	Наименование характеристики	Значение характеристики
1	2	3
1.	Вид объекта недвижимости	Здание
2.	Ранее присвоенный государственный учетный номер (инвентарный) здания, сооружения, объекта незавершенного строительства	Условный номер 64-64-40/018/2009-532
3.	Кадастровый номер земельного участка (земельных участков), в границах которого (которых) расположены здание, сооружение, объект незавершенного строительства	64:19:140215:21
4.	Уникальный учетный номер кадастрового квартала, в границах которого расположены здание, сооружение, объект незавершенного строительства	64:19:140215

1	2	3
5.	Адрес здания, сооружения, объекта незавершенного строительства	—
5.1.	Сведения о местоположении здания, сооружения, объекта незавершенного строительства (при отсутствии адреса) в структурированном в соответствии с федеральной информационной адресной системой виде	412875, Российская Федерация, Саратовская область, Лысогорский р-н, Большая Дмитриевка с, Советская ул, д 5
5.2.	Дополнительные сведения о местоположении	—
6.	Иные сведения	—

3. Пояснения к сведениям об объекте недвижимости с кадастровым номером 64:19:140215:78 :

1.	—
----	---

1. Сведения о характерных точках контура объекта недвижимости с кадастровым номером 64:19:140215:79 :

Система координат	<u>МСК-64, зона 2</u>	Зона №	<u>2</u>
-------------------	-----------------------	--------	----------

Обозначение характерных точек границ	Содержатся в Едином государственном реестре недвижимости			Определены в ходе выполнения комплексных кадастровых работ			Метод определения координат	Формулы, примененные для расчета средней квадратической погрешности определения координат характерных точек (Mt), м, с подставленными в такие формулы значениями и итоговые (вычисленные) значения Mt, м
	координаты, м		Радиус, м	координаты, м		Радиус, м		
	X	Y	R	X	Y	R		
1	2	3	4	5	6	7	8	9
н807О	—	—	—	476 824,95	2 245 280,89	—	Метод спутниковых геодезических измерений (определений)	$\sqrt{(0,08^2 + 0,06^2)} = 0,10$
н808О	—	—	—	476 827,75	2 245 283,75	—		
н809О	—	—	—	476 825,25	2 245 286,28	—		
н810О	—	—	—	476 822,39	2 245 283,33	—		
н807О	—	—	—	476 824,95	2 245 280,89	—		

2. Сведения о характеристиках объекта недвижимости с кадастровым номером 64:19:140215:79 :

№ п/п	Наименование характеристики	Значение характеристики
1	2	3
1.	Вид объекта недвижимости	Здание

1	2	3
2.	Ранее присвоенный государственный учетный номер (инвентарный) здания, сооружения, объекта незавершенного строительства	Условный номер 64-64-40/018/2009-531
3.	Кадастровый номер земельного участка (земельных участков), в границах которого (которых) расположены здание, сооружение, объект незавершенного строительства	64:19:140215:21
4.	Уникальный учетный номер кадастрового квартала, в границах которого расположены здание, сооружение, объект незавершенного строительства	64:19:140215
5.	Адрес здания, сооружения, объекта незавершенного строительства	—
5.1.	Сведения о местоположении здания, сооружения, объекта незавершенного строительства (при отсутствии адреса) в структурированном в соответствии с федеральной информационной адресной системой виде	412875, Российская Федерация, Саратовская область, Лысогорский р-н, Большая Дмитриевка с, Советская ул, д 5
5.2.	Дополнительные сведения о местоположении	—
6.	Иные сведения	—

3. Пояснения к сведениям об объекте недвижимости с кадастровым номером 64:19:140215:79 :

1.	—
----	---

1. Сведения о характерных точках контура объекта недвижимости с кадастровым номером 64:19:140215:80 :

Система координат <u>МСК-64, зона 2</u>							Зона № <u>2</u>	
Обозначение характерных точек границ	Содержатся в Едином государственном реестре недвижимости			Определены в ходе выполнения комплексных кадастровых работ			Метод определения координат	Формулы, примененные для расчета средней квадратической погрешности определения координат характерных точек (Mt), м, с подставленными в такие формулы значениями и итоговые (вычисленные) значения Mt, м
	координаты, м		Радиус, м	координаты, м		Радиус, м		
	X	Y	R	X	Y	R		
1	2	3	4	5	6	7	8	9
н811О	—	—	—	476 905,01	2 245 449,10	—	Метод спутниковых геодезических измерений (определений)	$\sqrt{(0,08^2 + 0,06^2)} = 0,10$
н812О	—	—	—	476 909,40	2 245 453,66	—		
н813О	—	—	—	476 906,26	2 245 457,00	—		

1	2	3	4	5	6	7	8	9
н8140	—	—	—	476 908,42	2 245 459,13	—	Метод спутниковых геодезических измерений (определений)	$\sqrt{(0,08^2 + 0,06^2)} = 0,10$
н8150	—	—	476 902,57	2 245 464,75	—			
н8160	—	—	—	476 896,05	2 245 458,49	—		
н8110	—	—	—	476 905,01	2 245 449,10	—		

2. Сведения о характеристиках объекта недвижимости с кадастровым номером 64:19:140215:80 :

№ п/п	Наименование характеристики	Значение характеристики
1	2	3
1.	Вид объекта недвижимости	Здание
2.	Ранее присвоенный государственный учетный номер (инвентарный) здания, сооружения, объекта незавершенного строительства	Инвентарный номер 63:225:003:000012220, Условный номер 64:19:21:0:27:2/1:0:0
3.	Кадастровый номер земельного участка (земельных участков), в границах которого (которых) расположены здание, сооружение, объект незавершенного строительства	64:19:140215:14
4.	Уникальный учетный номер кадастрового квартала, в границах которого расположены здание, сооружение, объект незавершенного строительства	64:19:140215
5.	Адрес здания, сооружения, объекта незавершенного строительства	—
5.1.	Сведения о местоположении здания, сооружения, объекта незавершенного строительства (при отсутствии адреса) в структурированном в соответствии с федеральной информационной адресной системой виде	412875, Российская Федерация, Саратовская область, Лысогорский р-н, Большая Дмитриевка с, Советская ул, д 2/1
5.2.	Дополнительные сведения о местоположении	—
6.	Иные сведения	—

3. Пояснения к сведениям об объекте недвижимости с кадастровым номером 64:19:140215:80 :

1.	—
----	---

1. Сведения о характерных точках контура объекта недвижимости с кадастровым номером 64:19:140215:83 :

Система координат		МСК-64, зона 2					Зона № <u>2</u>	
Обозначение характерных точек границ	Содержатся в Едином государственном реестре недвижимости			Определены в ходе выполнения комплексных кадастровых работ			Метод определения координат	Формулы, примененные для расчета средней квадратической погрешности определения координат характерных точек (Mt), м, с подставленными в такие формулы значениями и итоговые (вычисленные) значения Mt, м
	координаты, м		Радиус, м	координаты, м		Радиус, м		
	X	Y	R	X	Y	R		
1	2	3	4	5	6	7	8	9
н877О	—	—	—	476 584,10	2 245 066,92	—	Метод спутниковых геодезических измерений (определений)	$\sqrt{(0,08^2 + 0,06^2)} = 0,10$
н878О	—	—	—	476 580,71	2 245 070,64	—		
н879О	—	—	—	476 578,21	2 245 068,46	—		
н880О	—	—	—	476 581,56	2 245 064,58	—		
н877О	—	—	—	476 584,10	2 245 066,92	—		
н877О	—	—	—	476 584,10	2 245 066,92	—		

2. Сведения о характеристиках объекта недвижимости с кадастровым номером 64:19:140215:83 :

№ п/п	Наименование характеристики	Значение характеристики
1	2	3
1.	Вид объекта недвижимости	Здание
2.	Ранее присвоенный государственный учетный номер (инвентарный) здания, сооружения, объекта незавершенного строительства	Условный номер 64-64-40/022/2009-529
3.	Кадастровый номер земельного участка (земельных участков), в границах которого (которых) расположены здание, сооружение, объект незавершенного строительства	64:19:140215:26
4.	Уникальный учетный номер кадастрового квартала, в границах которого расположены здание, сооружение, объект незавершенного строительства	64:19:140215

1	2	3
5.	Адрес здания, сооружения, объекта незавершенного строительства	—
5.1.	Сведения о местоположении здания, сооружения, объекта незавершенного строительства (при отсутствии адреса) в структурированном в соответствии с федеральной информационной адресной системой виде	412875, Российская Федерация, Саратовская область, Лысогорский р-н, Большая Дмитриевка с, Советская ул, д 27
5.2.	Дополнительные сведения о местоположении	—
6.	Иные сведения	—

3. Пояснения к сведениям об объекте недвижимости с кадастровым номером 64:19:140215:83 :

1.	—
----	---

1. Сведения о характерных точках контура объекта недвижимости с кадастровым номером 64:19:140215:86 :

Система координат	<u>МСК-64, зона 2</u>	Зона №	<u>2</u>
-------------------	-----------------------	--------	----------

Обозначение характерных точек границ	Содержатся в Едином государственном реестре недвижимости			Определены в ходе выполнения комплексных кадастровых работ			Метод определения координат	Формулы, примененные для расчета средней квадратической погрешности определения координат характерных точек (Mt), м, с подставленными в такие формулы значениями и итоговые (вычисленные) значения Mt, м
	координаты, м		Радиус, м	координаты, м		Радиус, м		
	X	Y	R	X	Y	R		
1	2	3	4	5	6	7	8	9
н881О	—	—	—	476 636,18	2 244 999,98	—	Метод спутниковых геодезических измерений (определений)	$\sqrt{(0,08^2 + 0,06^2)} = 0,10$
н882О	—	—	—	476 638,54	2 245 002,49	—		
н883О	—	—	—	476 633,74	2 245 006,98	—		
н884О	—	—	—	476 631,39	2 245 004,40	—		
н881О	—	—	—	476 636,18	2 244 999,98	—		

2. Сведения о характеристиках объекта недвижимости с кадастровым номером 64:19:140215:86 :

№ п/п	Наименование характеристики	Значение характеристики
1	2	3
1.	Вид объекта недвижимости	Здание

1	2	3
2.	Ранее присвоенный государственный учетный номер (инвентарный) здания, сооружения, объекта незавершенного строительства	Инвентарный номер нет, Условный номер 64-64-11/029/2014-134
3.	Кадастровый номер земельного участка (земельных участков), в границах которого (которых) расположены здание, сооружение, объект незавершенного строительства	64:19:140215:85
4.	Уникальный учетный номер кадастрового квартала, в границах которого расположены здание, сооружение, объект незавершенного строительства	64:19:140215
5.	Адрес здания, сооружения, объекта незавершенного строительства	—
5.1.	Сведения о местоположении здания, сооружения, объекта незавершенного строительства (при отсутствии адреса) в структурированном в соответствии с федеральной информационной адресной системой виде	412875, Российская Федерация, Саратовская область, Лысогорский р-н, Большая Дмитриевка с, Школьная ул, д 17
5.2.	Дополнительные сведения о местоположении	—
6.	Иные сведения	—

3. Пояснения к сведениям об объекте недвижимости с кадастровым номером 64:19:140215:86 :

1.	—
----	---

1. Сведения о характерных точках контура объекта недвижимости с кадастровым номером 64:19:140248:119 :

Система координат <u>МСК-64, зона 2</u>		Зона № <u>2</u>						
Обозначение характерных точек границ	Содержатся в Едином государственном реестре недвижимости		Определены в ходе выполнения комплексных кадастровых работ			Метод определения координат	Формулы, примененные для расчета средней квадратической погрешности определения координат характерных точек (Mt), м, с подставленными в такие формулы значениями и итоговые (вычисленные) значения Mt, м	
	координаты, м		координаты, м		Радиус, м			
	X	Y	X	Y	R			
1	2	3	4	5	6	7	8	9
н10200	—	—	—	476 477,73	2 245 057,56	—	Метод спутниковых геодезических измерений (определений)	$\sqrt{(0,08^2 + 0,06^2)} = 0,10$
н10210	—	—	—	476 479,74	2 245 059,79	—		
н10220	—	—	—	476 474,18	2 245 065,25	—		

1	2	3	4	5	6	7	8	9
н10230	—	—	—	476 473,42	2 245 064,30	—	Метод спутниковых геодезических измерений (определений)	$\sqrt{(0,08^2 + 0,06^2)} = 0,10$
н10240	—	—	—	476 473,05	2 245 064,60	—		
н10250	—	—	—	476 471,64	2 245 063,14	—		
н10200	—	—	—	476 477,73	2 245 057,56	—		

2. Сведения о характеристиках объекта недвижимости с кадастровым номером 64:19:140248:119 :

№ п/п	Наименование характеристики	Значение характеристики
1	2	3
1.	Вид объекта недвижимости	Здание
2.	Ранее присвоенный государственный учетный номер (инвентарный) здания, сооружения, объекта незавершенного строительства	Условный номер 64-64-40/018/2009-466
3.	Кадастровый номер земельного участка (земельных участков), в границах которого (которых) расположены здание, сооружение, объект незавершенного строительства	64:19:140215:23
4.	Уникальный учетный номер кадастрового квартала, в границах которого расположены здание, сооружение, объект незавершенного строительства	64:19:140215
5.	Адрес здания, сооружения, объекта незавершенного строительства	—
5.1.	Сведения о местоположении здания, сооружения, объекта незавершенного строительства (при отсутствии адреса) в структурированном в соответствии с федеральной информационной адресной системой виде	412875, Российская Федерация, Саратовская область, Лысогорский р-н, Большая Дмитриевка с, Советская ул, д 34
5.2.	Дополнительные сведения о местоположении	—
6.	Иные сведения	—

3. Пояснения к сведениям об объекте недвижимости с кадастровым номером 64:19:140248:119 :

1.	—
----	---

1. Сведения о характерных точках контура объекта недвижимости с кадастровым номером 64:19:140248:130 :

Система координат		МСК-64, зона 2					Зона № <u>2</u>	
Обозначение характерных точек границ	Содержатся в Едином государственном реестре недвижимости			Определены в ходе выполнения комплексных кадастровых работ			Метод определения координат	Формулы, примененные для расчета средней квадратической погрешности определения координат характерных точек (Mt), м, с подставленными в такие формулы значениями и итоговые (вычисленные) значения Mt, м
	координаты, м		Радиус, м	координаты, м		Радиус, м		
	X	Y	R	X	Y	R		
1	2	3	4	5	6	7	8	9
н6050	—	—	—	476 564,85	2 245 195,13	—	Метод спутниковых геодезических измерений (определений)	$\sqrt{(0,08^2 + 0,06^2)} = 0,10$
н6060	—	—	—	476 572,50	2 245 203,28	—		
н6070	—	—	—	476 566,79	2 245 208,53	—		
н6080	—	—	—	476 563,75	2 245 205,61	—		
н6090	—	—	—	476 560,32	2 245 208,45	—		
н6100	—	—	—	476 555,67	2 245 203,63	—		
н6050	—	—	—	476 564,85	2 245 195,13	—		

2. Сведения о характеристиках объекта недвижимости с кадастровым номером 64:19:140248:130 :

№ п/п	Наименование характеристики	Значение характеристики
1	2	3
1.	Вид объекта недвижимости	Здание
2.	Ранее присвоенный государственный учетный номер (инвентарный) здания, сооружения, объекта незавершенного строительства	Условный номер 64:19:21:0:116:1:0:0
3.	Кадастровый номер земельного участка (земельных участков), в границах которого (которых) расположены здание, сооружение, объект незавершенного строительства	64:19:140248:124

1	2	3
4.	Уникальный учетный номер кадастрового квартала, в границах которого расположены здание, сооружение, объект незавершенного строительства	64:19:140215
5.	Адрес здания, сооружения, объекта незавершенного строительства	—
5.1.	Сведения о местоположении здания, сооружения, объекта незавершенного строительства (при отсутствии адреса) в структурированном в соответствии с федеральной информационной адресной системой виде	412875, Российская Федерация, Саратовская область, Лысогорский р-н, Большая Дмитриевка с, 1-й Советский пер, д 1
5.2.	Дополнительные сведения о местоположении	—
6.	Иные сведения	—
3. Пояснения к сведениям об объекте недвижимости с кадастровым номером <u>64:19:140248:130</u> :		
1.	—	

**Сведения о зданиях, сооружениях, объектах незавершенного строительства,
необходимые для исправления реестровых ошибок в сведениях об описании их местоположения**

I. Сведения о характерных точках контура _____ здания _____								
с кадастровым номером _____ вид объекта недвижимости (здание, сооружение, объект незавершенного строительства) _____ : _____								
Система координат _____ МСК-64, зона 2 _____ Зона № _____ 2 _____								
Обозначение характерных точек границ	Содержатся в Едином государственном реестре недвижимости			Определены в ходе выполнения комплексных кадастровых работ			Метод определения координат	Формулы, примененные для расчета средней квадратической погрешности определения координат характерных точек (Mt), м, с подставленными в такие формулы значениями и итоговые (вычисленные) значения Mt, м
	координаты, м		Радиус, м	координаты, м		Радиус, м		
	X	Y	R	X	Y	R		
1	2	3	4	5	6	7	8	9
1970	476 634,84	2 244 989,59	—	—	—	—	—	—
1971	476 636,24	2 244 990,87	—	—	—	—		
1972	476 635,06	2 244 992,16	—	—	—	—		
1973	476 635,98	2 244 992,99	—	—	—	—		
1974	476 629,84	2 244 999,69	—	—	—	—		
1975	476 621,50	2 244 992,04	—	—	—	—		
1976	476 627,64	2 244 985,35	—	—	—	—		
1977	476 633,66	2 244 990,87	—	—	—	—		
н19780	—	—	—	476 626,39	2 244 980,50	—	Метод спутниковых геодезических измерений (определений)	$\sqrt{(0,08^2 + 0,06^2)} = 0,10$
н19790	—	—	—	476 632,18	2 244 986,26	—		
н19800	—	—	—	476 633,41	2 244 985,02	—		
н19810	—	—	—	476 634,76	2 244 986,36	—		
н19820	—	—	—	476 633,53	2 244 987,60	—		
н19830	—	—	—	476 634,41	2 244 988,47	—		

1	2	3	4	5	6	7	8	9	
н19840	—	—	—	476 628,01	2 244 994,92	—	Метод спутниковых геодезических измерений (определений)	$\sqrt{(0,08^2 + 0,06^2)} = 0,10$	
н19850	—	—	476 619,98	2 244 986,94	—				
н19780	—	—	—	476 626,39	2 244 980,50	—			
2. Другие сведения об объекте недвижимости с кадастровым номером							64:19:000000:5298	:	
1.	—								
3. Пояснения к сведениям об объекте недвижимости с кадастровым номером							64:19:000000:5298	:	
1.	—								

Схема границ земельных участков



Масштаб 1:2 500

Условные обозначения:



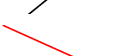

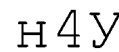
-  - Граница кадастрового квартала
-  - Существующая часть границы, имеющиеся в ЕГРН сведения о которой достаточны для определения ее местоположения
-  - Вновь образованная или уточненная часть границы земельного участка, объекта капитального строительства
-  - Обозначение уточняемого земельного участка, контура объекта капитального строительства
-  - Новая характерная точка границы уточняемого земельного участка

Схема геодезических построений

