

КАРТА-ПЛАН ТЕРРИТОРИИ

Пояснительная записка

1. Сведения о территории выполнения комплексных кадастровых работ:

64:19:140240

(наименование субъекта Российской Федерации, муниципального образования, населенного пункта, уникальные учетные номера кадастровых кварталов, иные сведения, позволяющие определить местоположение территории, на которой выполняются комплексные кадастровые работы, например, наименование садоводческого или огороднического некоммерческого товарищества, гаражного кооператива, элемента планировочной структуры)

2. Основания выполнения комплексных кадастровых работ:

Наименование, дата и номер документа, на основании которого выполняются комплексные кадастровые работы:

Муниципальный контракт № 85-ПР, от 26 февраля 2024 г., документ выдан Администрация Лысогорского муниципального района Саратовской области

3. Дата подготовки карты-плана территории: 5 августа 2024 г.

4. Сведения о заказчике(ах) комплексных кадастровых работ:

В отношении юридического лица, органа местного самоуправления муниципального района, муниципального округа или городского округа либо уполномоченного исполнительного органа государственной власти субъекта Российской Федерации:

полное или сокращенное (в случае, если имеется) наименование: Администрация Лысогорского муниципального района Саратовской области

основной государственный регистрационный номер: 1026401377991

идентификационный номер налогоплательщика: 6419001518

В отношении физического лица или представителя физических или юридических лиц:

фамилия, имя, отчество (последнее - при наличии): —

страховой номер индивидуального лицевого счета в системе обязательного пенсионного страхования Российской Федерации (СНИЛС): —

Наименование и реквизиты документа, подтверждающие полномочия представителя заказчика(ов) комплексных кадастровых работ:

—

Адрес электронной почты (для направления уведомления о результатах внесения сведений в Единый государственный реестр недвижимости):

ewgeniychirkin@mail.ru

5. Сведения об исполнителе комплексных кадастровых работ:

Полное или сокращенное (в случае, если имеется) наименование и адрес юридического лица, с которым заключен государственный или муниципальный контракт либо договор подряда на выполнение комплексных кадастровых работ:

Фамилия, имя, отчество кадастрового инженера (последнее - при наличии): Чиркин Евгений Александрович
и основной государственный регистрационный номер кадастрового инженера индивидуального предпринимателя (ОГРНИП): 318344300021161

Страховой номер индивидуального лицевого счета в системе обязательного пенсионного страхования Российской Федерации (СНИЛС) кадастрового инженера: 152-892-276-89

Уникальный реестровый номер кадастрового инженера в реестре саморегулируемой организации кадастровых инженеров и дата внесения сведений о физическом лице в такой реестр: НП001325, 30 мая 2016 г.

Полное или (в случае, если имеется) сокращенное наименование саморегулируемой организации кадастровых инженеров, членом которой является кадастровый инженер: Кадастровые инженеры юга

Контактный телефон: +79275392962

Почтовый адрес и адрес электронной почты, по которым осуществляется связь с кадастровым инженером: гор. Волгоград, ул. им. Маршала Василевского, д. 4, кв. 18, ewgeniychirkin@mail.ru

6. Перечень документов, использованных при подготовке карты-плана территории:

№ п/п	Реквизиты документа				
	Вид	Дата	Номер	Наименование	Иные сведения
1	2	3	4	5	6
1	Кадастровый план территории	3 марта 2024 г.	****_***/****_ *****	Кадастровый план территории	—
2	Иной документ, содержащий описание объекта	11 февраля 2024 г.	****_***/****_ *****	Выписка из ЕГРН об основных характеристиках и зарегистрированных правах на объект недвижимости (земельный участок)	—
3	Иной документ, содержащий описание объекта	12 февраля 2024 г.	****_***/****_ *****	Выписка из ЕГРН об объекте недвижимости (земельный участок)	—
4	Иной документ, содержащий описание объекта	12 февраля 2024 г.	****_***/****_ *****	Выписка из ЕГРН об объекте недвижимости (земельный участок)	—
5	Иной документ, содержащий описание объекта	12 февраля 2024 г.	****_***/****_ *****	Выписка из ЕГРН об объекте недвижимости (земельный участок)	—
6	Иной документ, содержащий описание объекта	12 февраля 2024 г.	****_***/****_ *****	Выписка из ЕГРН об объекте недвижимости (земельный участок)	—

1	2	3	4	5	6
7	Иной документ, содержащий описание объекта	12 февраля 2024 г.	****_****/****_ *****	Выписка из ЕГРН об объекте недвижимости (земельный участок)	—
8	Иной документ, содержащий описание объекта	12 февраля 2024 г.	****_****/****_ *****	Выписка из ЕГРН об объекте недвижимости (земельный участок)	—
9	Иной документ, содержащий описание объекта	12 февраля 2024 г.	****_****/****_ *****	Выписка из ЕГРН об объекте недвижимости (земельный участок)	—
10	Иной документ, содержащий описание объекта	12 февраля 2024 г.	****_****/****_ *****	Выписка из ЕГРН об объекте недвижимости (земельный участок)	—
11	Иной документ, содержащий описание объекта	12 февраля 2024 г.	****_****/****_ *****	Выписка из ЕГРН об объекте недвижимости (земельный участок)	—
12	Иной документ, содержащий описание объекта	12 февраля 2024 г.	****_****/****_ *****	Выписка из ЕГРН об объекте недвижимости (земельный участок)	—
13	Иной документ, содержащий описание объекта	12 февраля 2024 г.	****_****/****_ *****	Выписка из ЕГРН об объекте недвижимости (земельный участок)	—
14	Иной документ, содержащий описание объекта	12 февраля 2024 г.	****_****/****_ *****	Выписка из ЕГРН об объекте недвижимости (земельный участок)	—
15	Иной документ, содержащий описание объекта	12 февраля 2024 г.	****_****/****_ *****	Выписка из ЕГРН об объекте недвижимости (земельный участок)	—
16	Иной документ, содержащий описание объекта	12 февраля 2024 г.	****_****/****_ *****	Выписка из ЕГРН об объекте недвижимости (земельный участок)	—
17	Иной документ, содержащий описание объекта	12 февраля 2024 г.	****_****/****_ *****	Выписка из ЕГРН об объекте недвижимости (земельный участок)	—
18	Иной документ, содержащий описание объекта	12 февраля 2024 г.	****_****/****_ *****	Выписка из ЕГРН об объекте недвижимости (земельный участок)	—
19	Иной документ, содержащий описание объекта	12 февраля 2024 г.	****_****/****_ *****	Выписка из ЕГРН об объекте недвижимости (земельный участок)	—
20	Иной документ, содержащий описание объекта	12 февраля 2024 г.	****_****/****_ *****	Выписка из ЕГРН об объекте недвижимости (земельный участок)	—
21	Иной документ, содержащий описание объекта	12 февраля 2024 г.	****_****/****_ *****	Выписка из ЕГРН об объекте недвижимости (земельный участок)	—
22	Материалы картографо-геодезического фонда, выдан: Публично-правовая компания «Роскадастр»	21 февраля 2024 г.	170-3988/2024-В	Выписка о пунктах государственной геодезической сети, государственной нивелирной сети и государственной гравиметрической сети	—

1	2	3	4	5	6
23	Карта (план) объекта землеустройства, выдан: ИП Чиркин Е.А.	5 августа 2024 г.	б/н	Карта-план территории	—

7. Пояснения к карте-плану территории:

Пояснительная записка

Настоящая карта-план территории разработана в результате проведения комплексных кадастровых работ на территории кадастрового квартала 64:19:140240 (территория с.Большая Дмитриевка Большедмитриевского МО Лысогорского района Саратовской области)

Карта-план территории кадастрового квартала 64:19:140240 утверждена Постановлением об утверждении карта-планов территорий, подготовленных в результате выполнения комплексных кадастровых работ в границах кадастрового квартала 64:19:140240

Неотъемлемой частью КПТР является:

- акт согласования границ земельных участков, который включен в состав Приложения. Согласно данного акта, границы всех земельных участков являются согласованными;

- протокол заседания согласительной комиссии по вопросу согласования местоположения границ земельных участков

В результате выполнения комплексных кадастровых работ:

- 1) обеспечивается уточнение границ 6 земельных участков;
- 2) обеспечивается исправление границ, сведения о которых уже внесены в ЕГРН, 9 земельных участков;
- 3) осуществляется уточнение местоположения на земельных участках границ 39 объектов капитального строительства

В ходе выполнения кадастровых работ проведен анализ материалов, согласно сведений ЕГРН, представленных в виде кадастровых планов территорий и выписок из ЕГРН в отношении земельных участков и объектов капитального строительства, картографические материалы и материалы из фонда данных, полученных в результате проведения землеустройства, действующие правила землепользования и застройки. утвержденные применительно к данной территории работ.

Так, земельные участки, в отношении которых проводятся комплексные кадастровые работы, расположены в с. Большая Дмитриевка,, в градостроительной зоне Ж1, для которой установлены предельные минимальные (300 кв.м.) и максимальные размеры земельных участков (2000 кв.м.). Правила землепользования и застройки утверждены Постановлением Собрания Лысогорского муниципального района Саратовской области" № 5/38 от 22.12.2023г., ссылка на сайт: <https://fgistp.economy.gov.ru/lk/#/document-show/3414170>

Сведения о заказчике

Комплексные кадастровые работы выполнены в рамках исполнения муниципального контракта № 85-ПР от 26.02.2024 г.

Заказчиком комплексных кадастровых работ является Администрация Лысогорского муниципального района Саратовской области

Сведения о кадастровом инженерере

Карта-план территории подготовлен кадастровым инженером Чиркиным Евгением Александровичем (квалификационный аттестат № 34-14-538 от 22.08.2014), включенным в реестр членов Ассоциации СРО "Кадастровые инженеры юга" 30.052016 г. № НП001325. Номер регистрации в государственном реестре лиц, осуществляющих кадастровую деятельность – 31758. Страховой номер индивидуального лицевого счета в системе обязательного пенсионного страхования Российской Федерации (СНИЛС) 152-892-276 89.

Сведения об уточняемых земельных участках

В ходе проведения комплексных кадастровых работ были уточнены местоположение и площадь земельных участков, в результате которых расхождение площади уточняемых земельных участков по сведениям единого государственного реестра недвижимости и фактической не превышает предельного минимального размера, установленного ПЗЗ

В соответствии с п. 19 Требований к подготовке и оформлению карты-плана территории, для определения местоположения границ земельных участков при выполнении комплексных кадастровых работ используются сведения единой электронной картографической основы и материалы землеустроительной документации, содержащейся в государственном фонде данных, полученных в результате проведения землеустройства.

При уточнении границ земельного участка их местоположение определяется исходя из сведений, содержащихся в документе, подтверждающем право на земельный участок, или при отсутствии такого документа исходя из сведений, содержащихся в документах, определявших местоположение границ земельного участка при его образовании. В случае отсутствия в документах сведений о местоположении границ земельного участка их местоположение определяется в соответствии с утвержденным в установленном законодательством о градостроительной деятельности порядке проектом межевания территории. При отсутствии в утвержденном проекте межевания территории сведений о таком земельном участке его границами являются границы, существующие на местности пятнадцать и более лет и закрепленные с использованием природных объектов или объектов искусственного происхождения.

Также в настоящей КПТР исправляются реестровые ошибки в сведениях о земельных участках. Реестровые ошибки заключаются в несоответствии координатного описания характерных точек границ земельных участков их фактическому положению на местности, выявленному в ходе натурного обследования при проведении комплексных кадастровых работ.

В отношении всех уточняемых земельных участков границы определены по искусственным ограждениям, существующим на местности 15 и более лет (деревянные, шиферные заборы и сетчатые ограждения):

64:19:140240:1

64:19:140240:2

64:19:140240:3

64:19:140240:4

64:19:140240:13

64:19:140240:24

64:19:140240:5

64:19:140240:14

64:19:140240:17

64:19:140240:18

64:19:140240:20

64:19:140240:21

64:19:140240:22

64:19:140240:23

64:19:140241:320

В границах кадастрового квартала уточняются отдельные объекты капитального строительства, но сведения о земельных участках, на которых они расположены, отсутствуют в ЕГРН. В отношении таких участков в адрес Заказчика работ будут направлены сведения о выявленных земельных участках.

Описание местоположения здания, сооружения, объекта незавершенного строительства на земельном участке

В ходе проведения комплексных кадастровых работ было уточнено местоположение границ объектов капитального строительства на земельных участках.

Сведения о пунктах геодезической сети и средствах измерений

1. Сведения о пунктах геодезической сети:

№ п/п	Вид геодезической сети	Название пункта геодезической сети и тип знака	Система координат пункта геодезической сети	Координаты пункта, м		Дата обследования 20 мая 2024 г.		
						Сведения о состоянии		
						наружного знака пункта	центра пункта	марки центра пункта
1	2	3	4	5	6	7	8	9
1	ГГС. 2	Червона Гайка, пирамида	МСК-64, зона 2	498 903,63	2 205 445,07	Не обнаружен	Сохранился	Сохранился
2	ГГС. 3	Сергиевка, пирамида		495 194,81	2 231 362,71			
3	ГГС. 3	Суровка, пирамида		496 857,60	2 251 014,23			

2. Сведения об использованных средствах измерений:

№ п/п	Наименование и обозначение типа средства измерений - прибора (инструмента, аппаратуры)	Заводской или серийный номер средства измерений	Реквизиты свидетельства о поверке прибора (инструмента, аппаратуры) и (или) срок действия поверки
1	2	3	4
1	Stonex S8 GNSS	STNS84412003	С-ГСХ/27-03-2024/327240473

Сведения об уточняемых земельных участках

1. Сведения о характерных точках границ уточняемого земельного участка с кадастровым номером 64:19:140240:1 :
 Система координат МСК-64, зона 2 Зона № 2

Обозначение характерных точек границ	Координаты, м				Метод определения координат	Формулы, примененные для расчета средней квадратической погрешности определения координат характерных точек границ (Mt), с подставленными в такие формулы значениями и итоговые (вычисленные) значения Mt, м	Описание закрепления точки
	содержатся в Едином государственном реестре недвижимости		определены в результате выполнения комплексных кадастровых работ				
	X	Y	X	Y			
1	2	3	4	5	6	7	8
н1805У	—	—	476 275,29	2 244 447,16	Метод спутниковых геодезических измерений (определений)	$\sqrt{(0,08^2 + 0,06^2)} = 0,10$	—
н1806У	—	—	476 284,72	2 244 455,97			
н1807У	—	—	476 288,03	2 244 458,43			
н1808У	—	—	476 288,91	2 244 459,39			
н1809У	—	—	476 301,05	2 244 472,23			
н1810У	—	—	476 295,82	2 244 477,23			
н1811У	—	—	476 292,50	2 244 481,94			
н1812У	—	—	476 282,64	2 244 492,05			
н1813У	—	—	476 277,03	2 244 498,50			
н1814У	—	—	476 273,63	2 244 501,48			
н1815У	—	—	476 272,20	2 244 503,67			

1	2	3	4	5	6	7	8
н1816У	—	—	476 259,93	2 244 492,30	Метод спутниковых геодезических измерений (определений)	$\sqrt{(0,08^2 + 0,06^2)} = 0,10$	—
н1817У	—	—	476 247,03	2 244 478,89			
н1818У	—	—	476 247,84	2 244 477,39			
н1819У	—	—	476 257,44	2 244 464,44			
н1805У	—	—	476 275,29	2 244 447,16			

2. Сведения о частях границ уточняемого земельного участка с кадастровым номером 64:19:140240:1 :

Обозначение части границ		Горизонтальное проложение (S), м	Описание прохождения части границ	Сведения о согласовании местоположения границ (согласовано/спорное)
от т.	до т.			
1	2	3	4	5
н1805У	н1806У	12,91	—	согласовано
н1806У	н1807У	4,12		
н1807У	н1808У	1,30		
н1808У	н1809У	17,67		
н1809У	н1810У	7,24		
н1810У	н1811У	5,76		
н1811У	н1812У	14,12		
н1812У	н1813У	8,55		
н1813У	н1814У	4,52		
н1814У	н1815У	2,62		
н1815У	н1816У	16,73		
н1816У	н1817У	18,61		
н1817У	н1818У	1,70		
н1818У	н1819У	16,12		
н1819У	н1805У	24,84		

3. Сведения о характеристиках уточняемого земельного участка с кадастровым номером 64:19:140240:1 :

№ п/п	Наименование характеристики земельного участка	Значение характеристики
1	2	3

1	2	3
1.	Адрес земельного участка	—
1.1.	Сведения о местоположении земельного участка (при отсутствии адреса) в структурированном в соответствии с федеральной информационной адресной системой виде	412875, Российская Федерация, Саратовская область, Лысогорский р-н, Большая Дмитриевка с, Кооперативная ул, д 27
1.2.	Дополнительные сведения о местоположении земельного участка	—
2.	Площадь земельного участка ± величина погрешности определения (вычисления) площади ($P \pm \Delta P$), м ²	1 574 ± 14,00
3.	Формула, примененная для вычисления предельной погрешности определения площади земельного участка, с подставленными значениями и итоговые (вычисленные) значения	$3,5 * 0,10 * \sqrt{(1\ 574,00)} = 14$
4.	Площадь земельного участка согласно сведениям Единого государственного реестра недвижимости (Ркад), м ²	1 518,00
5.	Оценка расхождения Р и Ркад ($P - P_{кад}$), м ²	56
6.	Предельный минимальный и максимальный размеры земельного участка (Рмин и Рмакс), м ²	Рмин = 300 Рмакс = 2 000
7.	Вид (виды) разрешенного использования	Для ведения личного подсобного хозяйства
7.1.	Дополнительные сведения об использовании земельного участка	—
8.	Кадастровый или иной государственный учетный номер (инвентарный) здания, сооружения, объекта незавершенного строительства, расположенного на земельном участке	64:19:000000:5212
9.	Сведения о земельных участках (землях общего пользования, территории общего пользования), посредством которых обеспечивается доступ	Земли общего пользования
10.	Иные сведения	—
4. Пояснения к сведениям об уточняемом земельном участке с кадастровым номером		64:19:140240:1 :
1.	—	—

1. Сведения о характерных точках границ уточняемого земельного участка с кадастровым номером 64:19:140240:2 :
 Система координат МСК-64, зона 2 Зона № 2

Обозначение характерных точек границ	Координаты, м				Метод определения координат	Формулы, примененные для расчета средней квадратической погрешности определения координат характерных точек границ (Mt), с подставленными в такие формулы значениями и итоговые (вычисленные) значения Mt, м	Описание закрепления точки
	содержатся в Едином государственном реестре недвижимости		определены в результате выполнения комплексных кадастровых работ				
	X	Y	X	Y			
1	2	3	4	5	6	7	8
н2072У	—	—	476 347,42	2 244 514,11	Метод спутниковых геодезических измерений (определений)	$\sqrt{(0,08^2 + 0,06^2)} = 0,10$	—
н2073У	—	—	476 343,30	2 244 518,46			
н2074У	—	—	476 338,13	2 244 523,43			
н2075У	—	—	476 337,73	2 244 523,03			
н2076У	—	—	476 332,09	2 244 517,60			
н2077У	—	—	476 325,19	2 244 510,69			
н2078У	—	—	476 325,54	2 244 510,27			
н2079У	—	—	476 324,33	2 244 508,86			
н2080У	—	—	476 323,20	2 244 507,91			
н2081У	—	—	476 321,43	2 244 505,94			
н2082У	—	—	476 318,03	2 244 500,73			
н2083У	—	—	476 316,09	2 244 497,79			

1	2	3	4	5	6	7	8
н2084У	—	—	476 316,64	2 244 496,64	Метод спутниковых геодезических измерений (определений)	$\sqrt{(0,08^2 + 0,06^2)} = 0,10$	—
н2085У	—	—	476 317,76	2 244 495,20			
н2086У	—	—	476 319,02	2 244 493,45			
н2087У	—	—	476 322,41	2 244 490,21			
н2088У	—	—	476 324,05	2 244 489,22			
н2089У	—	—	476 325,66	2 244 490,84			
н2090У	—	—	476 328,11	2 244 488,36			
н2091У	—	—	476 333,79	2 244 482,22			
н2092У	—	—	476 340,13	2 244 489,05			
н2093У	—	—	476 355,35	2 244 505,48			
н2072У	—	—	476 347,42	2 244 514,11			

2. Сведения о частях границ уточняемого земельного участка с кадастровым номером 64:19:140240:2 :

Обозначение части границ		Горизонтальное проложение (S), м	Описание прохождения части границ	Сведения о согласовании местоположения границ (согласовано/спорное)
от т.	до т.			
1	2	3	4	5
н2072У	н2073У	5,99	—	согласовано
н2073У	н2074У	7,17		
н2074У	н2075У	0,57		
н2075У	н2076У	7,83		
н2076У	н2077У	9,77		
н2077У	н2078У	0,55		
н2078У	н2079У	1,86		
н2079У	н2080У	1,48		
н2080У	н2081У	2,65		

1	2	3	4	5
н2081У	н2082У	6,22	—	согласовано
н2082У	н2083У	3,52		
н2083У	н2084У	1,27		
н2084У	н2085У	1,82		
н2085У	н2086У	2,16		
н2086У	н2087У	4,69		
н2087У	н2088У	1,92		
н2088У	н2089У	2,28		
н2089У	н2090У	3,49		
н2090У	н2091У	8,36		
н2091У	н2092У	9,32		
н2092У	н2093У	22,40		
н2093У	н2072У	11,72		

3. Сведения о характеристиках уточняемого земельного участка с кадастровым номером 64:19:140240:2 :

№ п/п	Наименование характеристики земельного участка	Значение характеристики
1	2	3
1.	Адрес земельного участка	—
1.1.	Сведения о местоположении земельного участка (при отсутствии адреса) в структурированном в соответствии с федеральной информационной адресной системой виде	412875, Российская Федерация, Саратовская область, Лысогорский р-н, Большая Дмитриевка с, Мостовая ул, д 18/2
1.2.	Дополнительные сведения о местоположении земельного участка	—
2.	Площадь земельного участка ± величина погрешности определения (вычисления) площади ($P \pm \Delta P$), м ²	830 ± 10,00
3.	Формула, примененная для вычисления предельной погрешности определения площади земельного участка, с подставленными значениями и итоговые (вычисленные) значения	$3,5 * 0,10 * \sqrt{(830,00)} = 10$
4.	Площадь земельного участка согласно сведениям Единого государственного реестра недвижимости (Ркад), м ²	652,00
5.	Оценка расхождения Р и Ркад ($P - P_{кад}$), м ²	178
6.	Предельный минимальный и максимальный размеры земельного участка (Рмин и Рмакс), м ²	Рмин = 300 Рмакс = 2 000
7.	Вид (виды) разрешенного использования	Для ведения личного подсобного хозяйства

1	2	3
7.1.	Дополнительные сведения об использовании земельного участка	—
8.	Кадастровый или иной государственный учетный номер (инвентарный) здания, сооружения, объекта незавершенного строительства, расположенного на земельном участке	64:19:140240:25
9.	Сведения о земельных участках (землях общего пользования, территории общего пользования), посредством которых обеспечивается доступ	Земли общего пользования
10.	Иные сведения	—

4. Пояснения к сведениям об уточняемом земельном участке с кадастровым номером 64:19:140240:2 :

1.	—
----	---

1. Сведения о характерных точках границ уточняемого земельного участка с кадастровым номером 64:19:140240:3 : Система координат МСК-64, зона 2 Зона № 2

Обозначение характерных точек границ	Координаты, м				Метод определения координат	Формулы, примененные для расчета средней квадратической погрешности определения координат характерных точек границ (Mt), с подставленными в такие формулы значениями и итоговые (вычисленные) значения Mt, м	Описание закрепления точки
	содержатся в Едином государственном реестре недвижимости		определены в результате выполнения комплексных кадастровых работ				
	X	Y	X	Y			
1	2	3	4	5	6	7	8
н2094У	—	—	476 192,55	2 244 240,27	Метод спутниковых геодезических измерений (определений)	$\sqrt{(0,08^2 + 0,06^2)} = 0,10$	—
н2095У	—	—	476 192,81	2 244 239,96			
н2096У	—	—	476 195,72	2 244 240,94			
н2097У	—	—	476 203,46	2 244 248,64			
н2098У	—	—	476 212,09	2 244 257,51			
н2099У	—	—	476 209,65	2 244 260,08			

1	2	3	4	5	6	7	8
н2100У	—	—	476 222,07	2 244 273,43	Метод спутниковых геодезических измерений (определений)	$\sqrt{(0,08^2 + 0,06^2)} = 0,10$	—
н2101У	—	—	476 209,20	2 244 287,65			
н2102У	—	—	476 203,21	2 244 294,76			
н2103У	—	—	476 192,24	2 244 285,34			
н2104У	—	—	476 190,12	2 244 281,89			
н2105У	—	—	476 180,26	2 244 275,06			
н2094У	—	—	476 192,55	2 244 240,27			

2. Сведения о частях границ уточняемого земельного участка с кадастровым номером 64:19:140240:3 :

Обозначение части границ		Горизонтальное проложение (S), м	Описание прохождения части границ	Сведения о согласовании местоположения границ (согласовано/спорное)
от т.	до т.			
1	2	3	4	5
н2094У	н2095У	0,40	—	согласовано
н2095У	н2096У	3,07		
н2096У	н2097У	10,92		
н2097У	н2098У	12,38		
н2098У	н2099У	3,54		
н2099У	н2100У	18,23		
н2100У	н2101У	19,18		
н2101У	н2102У	9,30		
н2102У	н2103У	14,46		
н2103У	н2104У	4,05		
н2104У	н2105У	11,99		
н2105У	н2094У	36,90		

3. Сведения о характеристиках уточняемого земельного участка с кадастровым номером 64:19:140240:3 :

№ п/п	Наименование характеристики земельного участка	Значение характеристики
1	2	3

1	2	3
1.	Адрес земельного участка	—
1.1.	Сведения о местоположении земельного участка (при отсутствии адреса) в структурированном в соответствии с федеральной информационной адресной системой виде	412875, Российская Федерация, Саратовская область, Лысогорский р-н, Большая Дмитриевка с, Родниковая ул, д 42
1.2.	Дополнительные сведения о местоположении земельного участка	—
2.	Площадь земельного участка ± величина погрешности определения (вычисления) площади ($P \pm \Delta P$), м ²	1 195 ± 12,00
3.	Формула, примененная для вычисления предельной погрешности определения площади земельного участка, с подставленными значениями и итоговые (вычисленные) значения	$3,5 * 0,10 * \sqrt{(1\ 195,00)} = 12$
4.	Площадь земельного участка согласно сведениям Единого государственного реестра недвижимости (Ркад), м ²	1 104,00
5.	Оценка расхождения Р и Ркад ($P - P_{кад}$), м ²	91
6.	Предельный минимальный и максимальный размеры земельного участка (Рмин и Рмакс), м ²	Рмин = 300 Рмакс = 2 000
7.	Вид (виды) разрешенного использования	Для ведения личного подсобного хозяйства
7.1.	Дополнительные сведения об использовании земельного участка	—
8.	Кадастровый или иной государственный учетный номер (инвентарный) здания, сооружения, объекта незавершенного строительства, расположенного на земельном участке	64:19:000000:4267
9.	Сведения о земельных участках (землях общего пользования, территории общего пользования), посредством которых обеспечивается доступ	Земли общего пользования
10.	Иные сведения	—
4. Пояснения к сведениям об уточняемом земельном участке с кадастровым номером		64:19:140240:3 :
1.	—	—

1. Сведения о характерных точках границ уточняемого земельного участка с кадастровым номером 64:19:140240:4 :
 Система координат МСК-64, зона 2 Зона № 2

Обозначение характерных точек границ	Координаты, м				Метод определения координат	Формулы, примененные для расчета средней квадратической погрешности определения координат характерных точек границ (Mt), с подставленными в такие формулы значениями и итоговые (вычисленные) значения Mt, м	Описание закрепления точки
	содержатся в Едином государственном реестре недвижимости		определены в результате выполнения комплексных кадастровых работ				
	X	Y	X	Y			
1	2	3	4	5	6	7	8
н1284У	—	—	476 320,56	2 244 331,73	Метод спутниковых геодезических измерений (определений)	$\sqrt{(0,08^2 + 0,06^2)} = 0,10$	—
н1285У	—	—	476 309,69	2 244 320,27			
н1286У	—	—	476 316,56	2 244 313,44			
н1287У	—	—	476 322,24	2 244 308,17			
н1288У	—	—	476 326,40	2 244 303,02			
н1289У	—	—	476 329,00	2 244 299,08			
н1290У	—	—	476 329,60	2 244 294,73			
н1291У	—	—	476 335,47	2 244 288,47			
н1292У	—	—	476 344,44	2 244 297,05			
н1293У	—	—	476 341,63	2 244 298,48			
н1294У	—	—	476 346,26	2 244 303,85			
н1295У	—	—	476 347,93	2 244 306,41			

1	2	3	4	5	6	7	8
н1284У	—	—	476 320,56	2 244 331,73	Метод спутниковых геодезических измерений (определений)	$\sqrt{(0,08^2 + 0,06^2)} = 0,10$	—

2. Сведения о частях границ уточняемого земельного участка с кадастровым номером 64:19:140240:4 :

Обозначение части границ		Горизонтальное проложение (S), м	Описание прохождения части границ	Сведения о согласовании местоположения границ (согласовано/спорное)
от т.	до т.			
1	2	3	4	5
н1284У	н1285У	15,80	—	согласовано
н1285У	н1286У	9,69		
н1286У	н1287У	7,75		
н1287У	н1288У	6,62		
н1288У	н1289У	4,72		
н1289У	н1290У	4,39		
н1290У	н1291У	8,58		
н1291У	н1292У	12,41		
н1292У	н1293У	3,15		
н1293У	н1294У	7,09		
н1294У	н1295У	3,06		
н1295У	н1284У	37,29		

3. Сведения о характеристиках уточняемого земельного участка с кадастровым номером 64:19:140240:4 :

№ п/п	Наименование характеристики земельного участка	Значение характеристики
1	2	3
1.	Адрес земельного участка	—
1.1.	Сведения о местоположении земельного участка (при отсутствии адреса) в структурированном в соответствии с федеральной информационной адресной системой виде	412875, Российская Федерация, Саратовская область, Лысогорский р-н, Большая Дмитриевка с, Родниковая ул, д 45
1.2.	Дополнительные сведения о местоположении земельного участка	—
2.	Площадь земельного участка ± величина погрешности определения (вычисления) площади ($P \pm \Delta P$), м ²	697 ± 9,00
3.	Формула, примененная для вычисления предельной погрешности определения площади земельного участка, с подставленными значениями и итоговые (вычисленные) значения	$3,5 * 0,10 * \sqrt{(697,00)} = 9$

1	2	3
4.	Площадь земельного участка согласно сведениям Единого государственного реестра недвижимости (Ркад), м ²	676,00
5.	Оценка расхождения Р и Ркад (Р - Ркад), м ²	21
6.	Предельный минимальный и максимальный размеры земельного участка (Рмин и Рмакс), м ²	Рмин = 300 Рмакс = 2 000
7.	Вид (виды) разрешенного использования	Для ведения личного подсобного хозяйства
7.1.	Дополнительные сведения об использовании земельного участка	—
8.	Кадастровый или иной государственный учетный номер (инвентарный) здания, сооружения, объекта незавершенного строительства, расположенного на земельном участке	64:19:000000:5235
9.	Сведения о земельных участках (землях общего пользования, территории общего пользования), посредством которых обеспечивается доступ	Земли общего пользования
10.	Иные сведения	—

4. Пояснения к сведениям об уточняемом земельном участке с кадастровым номером 64:19:140240:4 :

1.	—
----	---

1. Сведения о характерных точках границ уточняемого земельного участка с кадастровым номером 64:19:140240:13 :
Система координат МСК-64, зона 2 Зона № 2

Обозначение характерных точек границ	Координаты, м				Метод определения координат	Формулы, примененные для расчета средней квадратической погрешности определения координат характерных точек границ (Mt), с подставленными в такие формулы значениями и итоговые (вычисленные) значения Mt, м	Описание закрепления точки
	содержатся в Едином государственном реестре недвижимости		определены в результате выполнения комплексных кадастровых работ				
	X	Y	X	Y			
1	2	3	4	5	6	7	8
н225У	—	—	476 372,95	2 244 412,62	Метод спутниковых геодезических измерений (определений)	$\sqrt{(0,08^2 + 0,06^2)} = 0,10$	—
н226У	—	—	476 376,78	2 244 417,09			
н227У	—	—	476 386,95	2 244 426,73			

1	2	3	4	5	6	7	8
н228У	—	—	476 390,13	2 244 429,27	Метод спутниковых геодезических измерений (определений)	$\sqrt{(0,08^2 + 0,06^2)} = 0,10$	—
н229У	—	—	476 397,05	2 244 435,77			
н230У	—	—	476 396,88	2 244 436,14			
н231У	—	—	476 378,43	2 244 452,72			
н232У	—	—	476 371,84	2 244 446,20			
н233У	—	—	476 365,49	2 244 445,44			
н234У	—	—	476 361,25	2 244 449,77			
н235У	—	—	476 357,00	2 244 454,91			
н236У	—	—	476 347,89	2 244 458,73			
н237У	—	—	476 344,84	2 244 460,97			
н238У	—	—	476 341,94	2 244 457,99			
н239У	—	—	476 335,95	2 244 457,18			
н240У	—	—	476 334,96	2 244 455,62			
н241У	—	—	476 331,55	2 244 452,53			
н242У	—	—	476 336,96	2 244 447,08			
н243У	—	—	476 340,07	2 244 444,57			
н244У	—	—	476 343,08	2 244 441,62			

1	2	3	4	5	6	7	8
н245У	—	—	476 343,45	2 244 441,57	Метод спутниковых геодезических измерений (определений)	$\sqrt{(0,08^2 + 0,06^2)} = 0,10$	—
н246У	—	—	476 349,73	2 244 435,43			
н247У	—	—	476 353,28	2 244 431,84			
н248У	—	—	476 355,18	2 244 430,25			
н249У	—	—	476 361,43	2 244 424,08			
н250У	—	—	476 366,09	2 244 419,40			
н251У	—	—	476 367,82	2 244 417,81			
н225У	—	—	476 372,95	2 244 412,62			

2. Сведения о частях границ уточняемого земельного участка с кадастровым номером 64:19:140240:13 :

Обозначение части границ		Горизонтальное проложение (S), м	Описание прохождения части границ	Сведения о согласовании местоположения границ (согласовано/спорное)
от т.	до т.			
1	2	3	4	5
н225У	н226У	5,89	—	согласовано
н226У	н227У	14,01		
н227У	н228У	4,07		
н228У	н229У	9,49		
н229У	н230У	0,41		
н230У	н231У	24,81		
н231У	н232У	9,27		
н232У	н233У	6,40		
н233У	н234У	6,06		
н234У	н235У	6,67		
н235У	н236У	9,88		
н236У	н237У	3,78		
н237У	н238У	4,16		
н238У	н239У	6,04		

1	2	3	4	5
н239У	н240У	1,85	—	согласовано
н240У	н241У	4,60		
н241У	н242У	7,68		
н242У	н243У	4,00		
н243У	н244У	4,21		
н244У	н245У	0,37		
н245У	н246У	8,78		
н246У	н247У	5,05		
н247У	н248У	2,48		
н248У	н249У	8,78		
н249У	н250У	6,60		
н250У	н251У	2,35		
н251У	н225У	7,30		

3. Сведения о характеристиках уточняемого земельного участка с кадастровым номером 64:19:140240:13 :

№ п/п	Наименование характеристики земельного участка	Значение характеристики
1	2	3
1.	Адрес земельного участка	—
1.1.	Сведения о местоположении земельного участка (при отсутствии адреса) в структурированном в соответствии с федеральной информационной адресной системой виде	412875, Российская Федерация, Саратовская область, Лысогорский р-н, Большая Дмитриевка с, Родниковая ул, д 32
1.2.	Дополнительные сведения о местоположении земельного участка	—
2.	Площадь земельного участка ± величина погрешности определения (вычисления) площади ($P \pm \Delta P$), м ²	1 372 ± 13,00
3.	Формула, примененная для вычисления предельной погрешности определения площади земельного участка, с подставленными значениями и итоговые (вычисленные) значения	$3,5 * 0,10 * \sqrt{(1\ 372,00)} = 13$
4.	Площадь земельного участка согласно сведениям Единого государственного реестра недвижимости (Ркад), м ²	1 352,00
5.	Оценка расхождения Р и Ркад ($P - P_{кад}$), м ²	20
6.	Предельный минимальный и максимальный размеры земельного участка (Рмин и Рмакс), м ²	Рмин = 300 Рмакс = 2 000
7.	Вид (виды) разрешенного использования	Для ведения личного подсобного хозяйства

1	2	3
7.1.	Дополнительные сведения об использовании земельного участка	—
8.	Кадастровый или иной государственный учетный номер (инвентарный) здания, сооружения, объекта незавершенного строительства, расположенного на земельном участке	64:19:000000:4720
9.	Сведения о земельных участках (землях общего пользования, территории общего пользования), посредством которых обеспечивается доступ	Земли общего пользования
10.	Иные сведения	—

4. Пояснения к сведениям об уточняемом земельном участке с кадастровым номером 64:19:140240:13 :

1.	—
----	---

1. Сведения о характерных точках границ уточняемого земельного участка с кадастровым номером 64:19:140240:24 :
Система координат МСК-64, зона 2 Зона № 2

Обозначение характерных точек границ	Координаты, м				Метод определения координат	Формулы, примененные для расчета средней квадратической погрешности определения координат характерных точек границ (Mt), с подставленными в такие формулы значениями и итоговые (вычисленные) значения Mt, м	Описание закрепления точки
	содержатся в Едином государственном реестре недвижимости		определены в результате выполнения комплексных кадастровых работ				
	X	Y	X	Y			
1	2	3	4	5	6	7	8
н4178У	—	—	476 356,81	2 244 316,66	Метод спутниковых геодезических измерений (определений)	$\sqrt{(0,08^2 + 0,06^2)} = 0,10$	—
н4179У	—	—	476 359,43	2 244 319,60			
н4180У	—	—	476 370,56	2 244 328,06			
н4181У	—	—	476 375,05	2 244 331,25			
н4182У	—	—	476 369,68	2 244 337,99			
н4183У	—	—	476 369,26	2 244 337,72			

1	2	3	4	5	6	7	8
н4184У	—	—	476 364,22	2 244 343,74	Метод спутниковых геодезических измерений (определений)	$\sqrt{(0,08^2 + 0,06^2)} = 0,10$	—
н4185У	—	—	476 365,39	2 244 344,63			
н4186У	—	—	476 360,32	2 244 350,46			
н4187У	—	—	476 359,01	2 244 349,29			
н4188У	—	—	476 352,50	2 244 355,73			
н4189У	—	—	476 348,05	2 244 361,50			
н4190У	—	—	476 339,47	2 244 353,11			
н4191У	—	—	476 343,53	2 244 349,02			
н4192У	—	—	476 340,10	2 244 345,59			
н4193У	—	—	476 337,02	2 244 348,78			
н4194У	—	—	476 330,09	2 244 341,81			
н4195У	—	—	476 330,23	2 244 341,41			
н4196У	—	—	476 334,40	2 244 338,52			
н4197У	—	—	476 336,29	2 244 339,91			
н4198У	—	—	476 340,54	2 244 335,25			
н4199У	—	—	476 339,68	2 244 334,53			
н4200У	—	—	476 343,14	2 244 331,72			

1	2	3	4	5	6	7	8
н4201У	—	—	476 346,18	2 244 328,15	Метод спутниковых геодезических измерений (определений)	$\sqrt{(0,08^2 + 0,06^2)} = 0,10$	—
н4202У	—	—	476 349,93	2 244 324,30			
н4203У	—	—	476 352,68	2 244 321,15			
н4204У	—	—	476 353,59	2 244 320,61			
н4178У	—	—	476 356,81	2 244 316,66			

2. Сведения о частях границ уточняемого земельного участка с кадастровым номером 64:19:140240:24 :

Обозначение части границ		Горизонтальное проложение (S), м	Описание прохождения части границ	Сведения о согласовании местоположения границ (согласовано/спорное)
от т.	до т.			
1	2	3	4	5
н4178У	н4179У	3,94	—	согласовано
н4179У	н4180У	13,98		
н4180У	н4181У	5,51		
н4181У	н4182У	8,62		
н4182У	н4183У	0,50		
н4183У	н4184У	7,85		
н4184У	н4185У	1,47		
н4185У	н4186У	7,73		
н4186У	н4187У	1,76		
н4187У	н4188У	9,16		
н4188У	н4189У	7,29		
н4189У	н4190У	12,00		
н4190У	н4191У	5,76		
н4191У	н4192У	4,85		
н4192У	н4193У	4,43		
н4193У	н4194У	9,83		
н4194У	н4195У	0,42		
н4195У	н4196У	5,07		
н4196У	н4197У	2,35		
н4197У	н4198У	6,31		

1	2	3	4	5
н4198У	н4199У	1,12	—	согласовано
н4199У	н4200У	4,46		
н4200У	н4201У	4,69		
н4201У	н4202У	5,37		
н4202У	н4203У	4,18		
н4203У	н4204У	1,06		
н4204У	н4178У	5,10		

3. Сведения о характеристиках уточняемого земельного участка с кадастровым номером 64:19:140240:24 :

№ п/п	Наименование характеристики земельного участка	Значение характеристики
1	2	3
1.	Адрес земельного участка	—
1.1.	Сведения о местоположении земельного участка (при отсутствии адреса) в структурированном в соответствии с федеральной информационной адресной системой виде	412875, Российская Федерация, Саратовская область, Лысогорский р-н, Большая Дмитриевка с, Родниковая ул, д 43
1.2.	Дополнительные сведения о местоположении земельного участка	—
2.	Площадь земельного участка ± величина погрешности определения (вычисления) площади ($P \pm \Delta P$), м ²	903 ± 11,00
3.	Формула, примененная для вычисления предельной погрешности определения площади земельного участка, с подставленными значениями и итоговые (вычисленные) значения	$3,5 * 0,10 * \sqrt{(903,00)} = 11$
4.	Площадь земельного участка согласно сведениям Единого государственного реестра недвижимости (Ркад), м ²	903,00
5.	Оценка расхождения Р и Ркад ($P - P_{кад}$), м ²	0
6.	Предельный минимальный и максимальный размеры земельного участка (Рмин и Рмакс), м ²	Рмин = 300 Рмакс = 2 000
7.	Вид (виды) разрешенного использования	Для ведения личного подсобного хозяйства
7.1.	Дополнительные сведения об использовании земельного участка	—
8.	Кадастровый или иной государственный учетный номер (инвентарный) здания, сооружения, объекта незавершенного строительства, расположенного на земельном участке	64:19:000000:4268; 64:19:140240:38; 64:19:140240:42
9.	Сведения о земельных участках (землях общего пользования, территории общего пользования), посредством которых обеспечивается доступ	Земли общего пользования

1	2	3
10.	Иные сведения	<p>Запрещение. Обременение возникает на основании: Постановление судебного пристава-исполнителя Энгельский РОСП № 708017774/6439 (93586/20/64039-ИП), документ выдан Энгельский РОСП</p> <p>Запрещение. Обременение возникает на основании: Постановление судебного пристава-исполнителя № 702103307/6439 (41216/21/64039-ИП), документ выдан Энгельский районный отдел судебных приставов</p> <p>Запрещение. Обременение возникает на основании: Постановление судебного пристава-исполнителя Энгельский РОСП № 683101131/6439 (2183/23/64039-ИП), документ выдан Энгельский РОСП</p> <p>Запрещение. Обременение возникает на основании: Постановление о запрете на совершение действий по регистрации № 507719713/6439, документ выдан Энгельский РОСП УФССП России по Саратовской области</p>
4. Пояснения к сведениям об уточняемом земельном участке с кадастровым номером <u>64:19:140240:24</u> :		
1.	—	

Сведения об образуемых земельных участках

1. Сведения о характерных точках границ образуемого земельного участка _____ :

_____ обозначение земельного участка

Система координат _____

Зона № _____

Обозначение характерных точек границ	Координаты, м		Метод определения координат	Формулы, примененные для расчета средней квадратической погрешности определения координат характерных точек границ (Mt), с подставленными в такие формулы значениями и итоговые (вычисленные) значения Mt, м	Описание закрепления точки
	X	Y			
1	2	3	4	5	6

2. Сведения о частях границ образуемого земельного участка _____ :

_____ обозначение земельного участка

Обозначение части границ		Горизонтальное проложение (S), м	Описание прохождения части границ	Сведения о согласовании местоположения границ (согласовано/спорное)
от т.	до т.			
1	2	3	4	5

3. Сведения о характеристиках образуемого земельного участка _____ :

_____ обозначение земельного участка

№ п/п	Наименование характеристики земельного участка	Значение характеристики
1	2	3
1.	Адрес земельного участка	
1.1.	Сведения о местоположении земельного участка (при отсутствии адреса) в структурированном в соответствии с федеральной информационной адресной системой виде	
1.2.	Дополнительные сведения о местоположении земельного участка	
2.	Категория земель	
3.	Вид (виды) разрешенного использования	
3.1.	Дополнительные сведения об использовании земельного участка	
4.	Реестровый номер границ территориальной зоны или в случае отсутствия такого реестрового номера ее индивидуальное обозначение (вид, тип, номер, индекс)	
5.	Площадь земельного участка ± величина погрешности определения (вычисления) площади ($P \pm \Delta P$), м ²	

Сведения об уточняемых земельных участках, необходимые для исправления реестровых ошибок в сведениях о местоположении их границ

1. Сведения о характерных точках границ уточняемого земельного участка с кадастровым номером 64:19:140240:5 :
 Система координат МСК-64, зона 2 Зона № 2

Обозначение характерных точек границ	Координаты, м				Метод определения координат	Формулы, примененные для расчета средней квадратической погрешности определения координат характерных точек границ (Mt), с подставленными в такие формулы значениями и итоговые (вычисленные) значения Mt, м	Описание закрепления точки
	содержатся в Едином государственном реестре недвижимости		определены в результате выполнения комплексных кадастровых работ				
	X	Y	X	Y			
1	2	3	4	5	6	7	8
н761У	—	—	476 160,37	2 244 395,81	Метод спутниковых геодезических измерений (определений)	$\sqrt{(0,08^2 + 0,06^2)} = 0,10$	—
н762У	—	—	476 154,76	2 244 391,07			
н763У	—	—	476 145,88	2 244 383,07			
н764У	—	—	476 133,39	2 244 371,12			
н765У	—	—	476 134,95	2 244 370,04			
н766У	—	—	476 134,92	2 244 369,85			
н767У	—	—	476 133,37	2 244 369,16			
н768У	—	—	476 155,91	2 244 333,86			
н769У	—	—	476 177,92	2 244 351,36			
н770У	—	—	476 168,59	2 244 363,04			
н771У	—	—	476 179,50	2 244 373,46			

1	2	3	4	5	6	7	8
н772У	—	—	476 173,22	2 244 380,75	Метод спутниковых геодезических измерений (определений)	$\sqrt{(0,08^2 + 0,06^2)} = 0,10$	—
н773У	—	—	476 163,72	2 244 390,95			
н774У	—	—	476 164,33	2 244 391,67			
775	476 156,41	2 244 335,27	—	—		0,10	
776	476 135,47	2 244 369,90	—	—			
н761У	—	—	476 160,37	2 244 395,81		$\sqrt{(0,08^2 + 0,06^2)} = 0,10$	

2. Сведения о частях границ уточняемого земельного участка с кадастровым номером 64:19:140240:5 :

Обозначение части границ		Горизонтальное проложение (S), м	Описание прохождения части границ	Сведения о согласовании местоположения границ (согласовано/спорное)
от т.	до т.			
1	2	3	4	5
н761У	н762У	7,34	—	согласовано
н762У	н763У	11,95		
н763У	н764У	17,29		
н764У	н765У	1,90		
н765У	н766У	0,19		
н766У	н767У	1,70		
н767У	н768У	41,88		
н768У	н769У	28,12		
н769У	н770У	14,95		
н770У	н771У	15,09		
н771У	н772У	9,62		
н772У	н773У	13,94		
н773У	н774У	0,94		
н774У	н761У	5,73		

3. Сведения о характеристиках уточняемого земельного участка с кадастровым номером 64:19:140240:5 :

№ п/п	Наименование характеристики	Значение характеристики
1	2	3

1	2	3
1.	Адрес земельного участка	—
1.1.	Сведения о местоположении земельного участка (при отсутствии адреса) в структурированном в соответствии с федеральной информационной адресной системой виде	
1.2.	Дополнительные сведения о местоположении земельного участка	Саратовская область, р-н Лысогорский, с Большая Дмитриевка, ул Кооперативная, д 31
2.	Площадь земельного участка ± величина погрешности определения (вычисления) площади ($P \pm \Delta P$), м ²	1 566 ± 14,00
3.	Формула, примененная для вычисления предельной погрешности определения площади земельного участка, с подставленными значениями и итоговые (вычисленные) значения	$3,5 * 0,10 * \sqrt{(1\ 566,00)} = 14$
4.	Площадь земельного участка согласно сведениям Единого государственного реестра недвижимости (Ркад), м ²	1 584,00
5.	Оценка расхождения P и Ркад ($P - P_{кад}$), м ²	18
6.	Предельный минимальный и максимальный размеры земельного участка (Рмин и Рмакс), м ²	Рмин = Рмин = 300 Рмакс = Рмакс = 2 000
7.	Кадастровый или иной государственный учетный номер (инвентарный) здания, сооружения, объекта незавершенного строительства, расположенного на земельном участке	64:19:000000:4188; 64:19:140240:49; 64:19:140240:50
8.	Вид (виды) разрешенного использования	Для ведения личного подсобного хозяйства
8.1.	Дополнительные сведения об использовании земельного участка	—
9.	Сведения о земельных участках (землях общего пользования, территории общего пользования), посредством которых обеспечивается доступ	Земли общего пользования
10.	Иные сведения	В соответствии со ст. 65 Водного кодекса Российской Федерации (ч.15 ст.65 федерального закона от 03.06.2006 N 74-ФЗ "Водный кодекс Российской Федерации" (ред. от 24.04.2020) в границах водоохранных зон запрещаются: 1) использование сточных вод в целях регулирования плодородия почв (в ред. Федерального закона от 21.10.2013 N 282-ФЗ); 2) размещение кладбищ, скотомогильников, объектов размещения отходов производства и потребления, химических, взрывчатых, токсичных, отравляющих и ядовитых веществ, пунктов захоронения радиоактивных отходов (в ред. Федеральных законов от 11.07.2011 N 190-ФЗ, от 29.12.2014 N 458-ФЗ); 3) осуществление авиационных мер по борьбе с вредными организмами (в ред. Федерального закона от 21.10.2013 N 282-ФЗ); 4) движение и стоянка транспортных средств (кроме специальных транспортных средств), за исключением их движения по дорогам и стоянки на дорогах и в специально оборудованных местах, имеющих твердое покрытие; 5) строительство и реконструкция автозаправочных

1	2	3 станций, складов горюче-смазочных материалов (за исключением случаев, если автозаправочные станции, склады горюче-смазочных материалов размещены на территориях портов, инфраструктуры внутренних водных путей, в том числе баз (сооружений) для стоянки маломерных судов, объектов органов федеральной службы безопасности), станций технического обслуживания, используемых для технического осмотра и ремонта транспортных средств, осуществление мойки транспортных средств (п. 5 в ред. Федерального закона от 02.08.2019 N 294-ФЗ); 6) размещение специализированных хранилищ пестицидов и агрохимикатов, применение пестицидов и агрохимикатов (п. 6 введен Федеральным законом от 21.10.2013 N 282-ФЗ); 7) сброс сточных, в том числе дренажных, вод (п. 7 введен Федеральным законом от 21.10.2013 N 282-ФЗ); 8) разведка и добыча общераспространенных полезных ископаемых (за исключением случаев, если разведка и добыча общераспространенных полезных ископаемых осуществляются пользователями недр, осуществляющими разведку и добычу иных видов полезных ископаемых, в границах предоставленных им в соответствии с законодательством Российской Федерации о недрах горных отводов и (или) геологических отводов на основании утвержденного технического проекта в соответствии со статьей 19.1 Закона Российской Федерации от 21 февраля 1992 года N 2395-1 "О недрах") (п. 8 введен Федеральным законом от 21.10.2013 N 282-ФЗ).. Учётный номер зоны 64:00-6.543. Обременение возникает на основании: Приказ Министерства природных ресурсов и экологии Саратовской области "Об установлении местоположения береговой линии (границы водного объекта), границ водоохранных зон и границ прибрежных защитных полос рек Карамыш, Латрык, Красавка, Таловка (Таловая), Мелик, Сухая Елань, Гусевка, Чепурка, Избуха на территории Саратовской области" № 248, документ выдан Министерство природных ресурсов и экологии Саратовской области Постановление Правительства РФ от 24.02.2009 г. №160 "О порядке установления охранных зон объектов электросетевого хозяйства и особых условий использования земельных участков, расположенных в границах таких зон". Учётный номер зоны 64:19-6.169. Обременение возникает на основании: Постановление "Об утверждении Правил охраны электрических сетей напряжением свыше 1000 вольт" № №255. Постановление "Об утверждении Правил охраны электрических сетей напряжением до 1000 вольт" № №667. Выписка из Перечня прав и обязательств по состоянию на "30" июня 2007года (Инвентарная опись №1 - Расширенная инвентаризационная таблица основных средств) № №1-28. Передаточный акт № б/№. Протокол внеочередного собрания акционеров Открытого акционерного общества "Волжская межрегиональная распределительная компания" № №6. Доверенность № 3-2264. Обращение Козловой О.С. действующей по доверенности № 3-2264 от 27.09.2012 № б/н В соответствии со ст. 65 Водного кодекса Российской Федерации (ч.15 ст.65 федерального закона от 03.06.2006 N 74-ФЗ "Водный кодекс Российской Федерации" (ред. от 24.04.2020) в границах водоохранных зон запрещаются: 1) использование сточных вод в целях
---	---	---

1	2	<p style="text-align: center;">3</p> <p>регулирования плодородия почв (в ред. Федерального закона от 21.10.2013 N 282-ФЗ); 2) размещение кладбищ, скотомогильников, объектов размещения отходов производства и потребления, химических, взрывчатых, токсичных, отравляющих и ядовитых веществ, пунктов захоронения радиоактивных отходов (в ред. Федеральных законов от 11.07.2011 N 190-ФЗ, от 29.12.2014 N 458-ФЗ); 3) осуществление авиационных мер по борьбе с вредными организмами (в ред. Федерального закона от 21.10.2013 N 282-ФЗ); 4) движение и стоянка транспортных средств (кроме специальных транспортных средств), за исключением их движения по дорогам и стоянки на дорогах и в специально оборудованных местах, имеющих твердое покрытие; 5) строительство и реконструкция автозаправочных станций, складов горюче-смазочных материалов (за исключением случаев, если автозаправочные станции, склады горюче-смазочных материалов размещены на территориях портов, инфраструктуры внутренних водных путей, в том числе баз (сооружений) для стоянки маломерных судов, объектов органов федеральной службы безопасности), станций технического обслуживания, используемых для технического осмотра и ремонта транспортных средств, осуществление мойки транспортных средств (п. 5 в ред. Федерального закона от 02.08.2019 N 294-ФЗ); 6) размещение специализированных хранилищ пестицидов и агрохимикатов, применение пестицидов и агрохимикатов (п. 6 введен Федеральным законом от 21.10.2013 N 282-ФЗ); 7) сброс сточных, в том числе дренажных, вод (п. 7 введен Федеральным законом от 21.10.2013 N 282-ФЗ); 8) разведка и добыча общераспространенных полезных ископаемых (за исключением случаев, если разведка и добыча общераспространенных полезных ископаемых осуществляются пользователями недр, осуществляющими разведку и добычу иных видов полезных ископаемых, в границах предоставленных им в соответствии с законодательством Российской Федерации о недрах горных отводов и (или) геологических отводов на основании утвержденного технического проекта в соответствии со статьей 19.1 Закона Российской Федерации от 21 февраля 1992 года N 2395-1 "О недрах") (п. 8 введен Федеральным законом от 21.10.2013 N 282-ФЗ). В границах прибрежных защитных полос наряду с установленными частью 15 статьи 65 Водного Кодекса РФ ограничениями запрещаются: 1) распашка земель; 2) размещение отвалов размываемых грунтов; 3) выпас сельскохозяйственных животных и организация для них летних лагерей, ванн (ч.17 ст.65 "Водного Кодекса Российской Федерации" от 03.06.2006 №74-ФЗ).. Учётный номер зоны 64:00-6.541. Обременение возникает на основании: Приказ Министерства природных ресурсов и экологии Саратовской области "Об установлении местоположения береговой линии (границы водного объекта), границ водоохраных зон и границ прибрежных защитных полос рек Карамыш, Латрык, Красавка, Таловка (Таловая), Мелик, Сухая Елань, Гусевка, Чепурка, Избуха на территории Саратовской области" № 248, документ выдан Министерство природных ресурсов и экологии Саратовской области</p>
4. Пояснения к сведениям об уточняемом земельном участке с кадастровым номером _____		64:19:140240:5 _____ :

1.							
1. Сведения о характерных точках границ уточняемого земельного участка с кадастровым номером					64:19:140240:14		
Система координат <u>МСК-64, зона 2</u>					Зона № <u>2</u>		
Обозначение характерных точек границ	Координаты, м				Метод определения координат	Формулы, примененные для расчета средней квадратической погрешности определения координат характерных точек границ (Mt), с подставленными в такие формулы значениями и итоговые (вычисленные) значения Mt, м	Описание закрепления точки
	содержатся в Едином государственном реестре недвижимости		определены в результате выполнения комплексных кадастровых работ				
	X	Y	X	Y			
1	2	3	4	5	6	7	8
123	476 343,69	2 244 485,89	—	—	Метод спутниковых геодезических измерений (определений)	0,10	—
124	476 337,85	2 244 493,26	—	—			
125	476 331,92	2 244 488,70	—	—			
126	476 328,08	2 244 493,39	—	—			
127	476 333,99	2 244 498,08	—	—			
128	476 329,87	2 244 503,30	—	—			
129	476 323,50	2 244 498,80	—	—			
130	476 307,80	2 244 489,26	—	—			
131	476 298,26	2 244 479,16	—	—			
132	476 284,80	2 244 468,49	—	—			
133	476 298,26	2 244 451,65	—	—			

1	2	3	4	5	6	7	8
134	476 306,48	2 244 457,73	—	—	Метод спутниковых геодезических измерений (определений)	0,10	—
135	476 310,74	2 244 460,77	—	—			
136	476 317,31	2 244 465,23	—	—			
137	476 320,50	2 244 467,45	—	—			
138	476 323,40	2 244 470,12	—	—			
139	476 326,41	2 244 472,06	—	—			
140	476 339,20	2 244 481,40	—	—			
н141У	—	—	476 425,56	2 244 385,51		$\sqrt{(0,08^2 + 0,06^2)} = 0,10$	
н142У	—	—	476 428,38	2 244 381,60			
н143У	—	—	476 432,58	2 244 376,93			
н144У	—	—	476 436,32	2 244 373,45			
н145У	—	—	476 440,07	2 244 373,39			
н146У	—	—	476 442,21	2 244 375,17			
н147У	—	—	476 447,54	2 244 382,43			
н148У	—	—	476 459,03	2 244 392,50			
н149У	—	—	476 461,66	2 244 396,88			
н150У	—	—	476 448,30	2 244 410,69			

1	2	3	4	5	6	7	8
н151У	—	—	476 443,36	2 244 405,81	Метод спутниковых геодезических измерений (определений)	$\sqrt{(0,08^2 + 0,06^2)} = 0,10$	—
123	476 343,69	2 244 485,89	—	—		0,10	

2. Сведения о частях границ уточняемого земельного участка с кадастровым номером 64:19:140240:14 :

Обозначение части границ		Горизонтальное проложение (S), м	Описание прохождения части границ	Сведения о согласовании местоположения границ (согласовано/спорное)
от т.	до т.			
1	2	3	4	5
н141У	н142У	4,82	—	согласовано
н142У	н143У	6,28		
н143У	н144У	5,11		
н144У	н145У	3,75		
н145У	н146У	2,78		
н146У	н147У	9,01		
н147У	н148У	15,28		
н148У	н149У	5,11		
н149У	н150У	19,21		
н150У	н151У	6,94		
н151У	н141У	27,00		

3. Сведения о характеристиках уточняемого земельного участка с кадастровым номером 64:19:140240:14 :

№ п/п	Наименование характеристики	Значение характеристики
1	2	3
1.	Адрес земельного участка	—
1.1.	Сведения о местоположении земельного участка (при отсутствии адреса) в структурированном в соответствии с федеральной информационной адресной системой виде	
1.2.	Дополнительные сведения о местоположении земельного участка	Саратовская обл, р-н Лысогорский, с Большая Дмитриевка, ул Мостовая, д. 26
2.	Площадь земельного участка ± величина погрешности определения (вычисления) площади ($P \pm \Delta P$), м ²	666 ± 9,00
3.	Формула, примененная для вычисления предельной погрешности определения площади земельного участка, с подставленными значениями и итоговые (вычисленные) значения	$3,5 * 0,10 * \sqrt{(666,00)} = 9$

1	2	3
4.	Площадь земельного участка согласно сведениям Единого государственного реестра недвижимости (Ркад), м ²	615,00
5.	Оценка расхождения Р и Ркад (Р - Ркад), м ²	51
6.	Предельный минимальный и максимальный размеры земельного участка (Рмин и Рмакс), м ²	Рмин = Рмин = 300 Рмакс = Рмакс = 2 000
7.	Кадастровый или иной государственный учетный номер (инвентарный) здания, сооружения, объекта незавершенного строительства, расположенного на земельном участке	64:19:000000:4775
8.	Вид (виды) разрешенного использования	Для ведения личного подсобного хозяйства
8.1.	Дополнительные сведения об использовании земельного участка	—
9.	Сведения о земельных участках (землях общего пользования, территории общего пользования), посредством которых обеспечивается доступ	Земли общего пользования
10.	Иные сведения	Запрещение. Обременение возникает на основании: Постановление о запрете на совершение действий по регистрации № 194014885/6442, документ выдан Кировское РОСП г. Саратова УФССП России по Саратовской области

4. Пояснения к сведениям об уточняемом земельном участке с кадастровым номером 64:19:140240:14 :

1. —

1. Сведения о характерных точках границ уточняемого земельного участка с кадастровым номером 64:19:140240:17 :

Система координат МСК-64, зона 2 Зона № 2

Обозначение характерных точек границ	Координаты, м				Метод определения координат	Формулы, примененные для расчета средней квадратической погрешности определения координат характерных точек границ (Mt), с подставленными в такие формулы значениями и итоговые (вычисленные) значения Mt, м	Описание закрепления точки
	содержатся в Едином государственном реестре недвижимости		определены в результате выполнения комплексных кадастровых работ				
	X	Y	X	Y			
1	2	3	4	5	6	7	8
4152	476 433,71	2 244 416,79	—	—	Метод спутниковых геодезических измерений (определений)	0,10	—
4153	476 433,54	2 244 416,61	—	—			

1	2	3	4	5	6	7	8		
4154	476 433,76	2 244 416,40	—	—	Метод спутниковых геодезических измерений (определений)	0,10	—		
4155	476 423,63	2 244 406,16	—	—					
4156	476 431,97	2 244 398,30	—	—					
4157	476 433,89	2 244 394,40	—	—					
4158	476 437,30	2 244 391,33	—	—					
4159	476 440,54	2 244 388,18	—	—					
4160	476 443,25	2 244 385,86	—	—					
4161	476 460,91	2 244 405,36	—	—					
4162	476 464,84	2 244 409,74	—	—					
4163	476 459,55	2 244 415,90	—	—					
4164	476 461,18	2 244 417,30	—	—					
4165	476 449,20	2 244 428,64	—	—					
4166	476 446,35	2 244 426,13	—	—					
4167	476 440,42	2 244 431,62	—	—					
4168	476 429,55	2 244 420,72	—	—					
н4169У	—	—	476 416,83	2 244 417,89				$\sqrt{(0,08^2 + 0,06^2)} = 0,10$	
н4170У	—	—	476 416,66	2 244 417,71					

1	2	3	4	5	6	7	8
н4171У	—	—	476 416,88	2 244 417,50	Метод спутниковых геодезических измерений (определений)	$\sqrt{(0,08^2 + 0,06^2)} = 0,10$	—
н240У	—	—	476 407,22	2 244 407,34			
н239У	—	—	476 414,09	2 244 400,21			
н238У	—	—	476 414,07	2 244 399,35			
н237У	—	—	476 416,95	2 244 395,70			
н236У	—	—	476 419,36	2 244 392,43			
н235У	—	—	476 423,29	2 244 388,80			
н141У	—	—	476 425,56	2 244 385,51			
н151У	—	—	476 443,36	2 244 405,81			
н150У	—	—	476 448,30	2 244 410,69			
н4172У	—	—	476 442,83	2 244 416,61			
н4173У	—	—	476 443,82	2 244 417,55			
н4174У	—	—	476 432,55	2 244 429,38			
н4175У	—	—	476 429,81	2 244 427,08			
н4176У	—	—	476 423,41	2 244 432,59			
н4177У	—	—	476 413,11	2 244 421,71			
4152	476 433,71	2 244 416,79	—	—	0,10		

2. Сведения о частях границ уточняемого земельного участка с кадастровым номером 64:19:140240:17 :

Обозначение части границ		Горизонтальное проложение (S), м	Описание прохождения части границ	Сведения о согласовании местоположения границ (согласовано/спорное)
от т.	до т.			
1	2	3	4	5
н4169У	н4170У	0,25	—	согласовано
н4170У	н4171У	0,30		
н4171У	н240У	14,02		
н240У	н239У	9,90		
н239У	н238У	0,86		
н238У	н237У	4,65		
н237У	н236У	4,06		
н236У	н235У	5,35		
н235У	н141У	4,00		
н141У	н151У	27,00		
н151У	н150У	6,94		
н150У	н4172У	8,06		
н4172У	н4173У	1,37		
н4173У	н4174У	16,34		
н4174У	н4175У	3,58		
н4175У	н4176У	8,45		
н4176У	н4177У	14,98		
н4177У	н4169У	5,33		

3. Сведения о характеристиках уточняемого земельного участка с кадастровым номером 64:19:140240:17 :

№ п/п	Наименование характеристики	Значение характеристики
1	2	3
1.	Адрес земельного участка	—
1.1.	Сведения о местоположении земельного участка (при отсутствии адреса) в структурированном в соответствии с федеральной информационной адресной системой виде	
1.2.	Дополнительные сведения о местоположении земельного участка	Саратовская область, р-н Лысогорский, с Большая Дмитриевка, ул Родниковая, д 35
2.	Площадь земельного участка ± величина погрешности определения (вычисления) площади ($P \pm \Delta P$), м ²	1 014 ± 11,00

1	2	3	4	5	6	7	8		
3028	476 365,57	2 244 465,42	—	—	Метод спутниковых геодезических измерений (определений)	0,10	—		
3029	476 374,85	2 244 475,88	—	—					
3030	476 382,18	2 244 484,26	—	—					
3031	476 372,47	2 244 493,75	—	—					
3032	476 369,05	2 244 489,89	—	—					
3033	476 368,67	2 244 489,48	—	—					
3034	476 363,02	2 244 495,24	—	—					
3035	476 357,66	2 244 488,64	—	—					
3036	476 355,46	2 244 485,92	—	—					
3037	476 342,46	2 244 469,88	—	—					
3038	476 353,23	2 244 458,18	—	—					
3039	476 357,36	2 244 463,98	—	—					
3040	476 364,32	2 244 458,56	—	—					
3041	476 367,98	2 244 462,46	—	—					
н2093У	—	—	476 355,35	2 244 505,48				$\sqrt{(0,08^2 + 0,06^2)} = 0,10$	
н2092У	—	—	476 340,13	2 244 489,05					
н2091У	—	—	476 333,79	2 244 482,22					

1	2	3	4	5	6	7	8
н3042У	—	—	476 331,58	2 244 480,08	Метод спутниковых геодезических измерений (определений)	$\sqrt{(0,08^2 + 0,06^2)} = 0,10$	—
н3043У	—	—	476 330,19	2 244 478,77			
н3044У	—	—	476 329,66	2 244 477,25			
н3045У	—	—	476 326,69	2 244 474,66			
н3046У	—	—	476 337,37	2 244 463,30			
н3047У	—	—	476 342,94	2 244 467,92			
н3048У	—	—	476 349,25	2 244 462,13			
н3049У	—	—	476 353,56	2 244 466,24			
н3050У	—	—	476 350,67	2 244 468,88			
н3051У	—	—	476 355,49	2 244 474,26			
н3052У	—	—	476 360,76	2 244 479,51			
н3053У	—	—	476 369,71	2 244 489,45			
3028	476 365,57	2 244 465,42	—	—			

2. Сведения о частях границ уточняемого земельного участка с кадастровым номером 64:19:140240:18 :

Обозначение части границ		Горизонтальное проложение (S), м	Описание прохождения части границ	Сведения о согласовании местоположения границ (согласовано/спорное)
от т.	до т.			
1	2	3	4	5
н2093У	н2092У	22,40	—	согласовано
н2092У	н2091У	9,32		
н2091У	н3042У	3,08		
н3042У	н3043У	1,91		
н3043У	н3044У	1,61		

1	2	3	4	5
н3044У	н3045У	3,94	—	согласовано
н3045У	н3046У	15,59		
н3046У	н3047У	7,24		
н3047У	н3048У	8,56		
н3048У	н3049У	5,96		
н3049У	н3050У	3,91		
н3050У	н3051У	7,22		
н3051У	н3052У	7,44		
н3052У	н3053У	13,38		
н3053У	н2093У	21,52		

3. Сведения о характеристиках уточняемого земельного участка с кадастровым номером 64:19:140240:18 :

№ п/п	Наименование характеристики	Значение характеристики
1	2	3
1.	Адрес земельного участка	—
1.1.	Сведения о местоположении земельного участка (при отсутствии адреса) в структурированном в соответствии с федеральной информационной адресной системой виде	
1.2.	Дополнительные сведения о местоположении земельного участка	Саратовская область, р-н Лысогорский, с Большая Дмитриевка, ул Мостовая, д 20
2.	Площадь земельного участка ± величина погрешности определения (вычисления) площади ($P \pm \Delta P$), м ²	879 ± 10,00
3.	Формула, примененная для вычисления предельной погрешности определения площади земельного участка, с подставленными значениями и итоговые (вычисленные) значения	$3,5 * 0,10 * \sqrt{(879,00)} = 10$
4.	Площадь земельного участка согласно сведениям Единого государственного реестра недвижимости (Ркад), м ²	754,00
5.	Оценка расхождения P и Ркад ($P - P_{кад}$), м ²	125
6.	Предельный минимальный и максимальный размеры земельного участка (P _{мин} и P _{макс}), м ²	P _{мин} = P _{мин} = 300 P _{макс} = P _{макс} = 2 000
7.	Кадастровый или иной государственный учетный номер (инвентарный) здания, сооружения, объекта незавершенного строительства, расположенного на земельном участке	64:19:000000:4703; 64:19:140240:28; 64:19:140240:29; 64:19:140240:31; 64:19:140240:32
8.	Вид (виды) разрешенного использования	Для ведения личного подсобного хозяйства
8.1.	Дополнительные сведения об использовании земельного участка	—

1	2	3
9.	Сведения о земельных участках (землях общего пользования, территории общего пользования), посредством которых обеспечивается доступ	Земли общего пользования
10.	Иные сведения	Занято объектом жилой застройки Занято объектом нежилой застройки Занято объектом нежилой застройки

4. Пояснения к сведениям об уточняемом земельном участке с кадастровым номером 64:19:140240:18 :

1.	—
----	---

1. Сведения о характерных точках границ уточняемого земельного участка с кадастровым номером 64:19:140240:20 :

Система координат МСК-64, зона 2 Зона № 2

Обозначение характерных точек границ	Координаты, м				Метод определения координат	Формулы, примененные для расчета средней квадратической погрешности определения координат характерных точек границ (Mt), с подставленными в такие формулы значениями и итоговые (вычисленные) значения Mt, м	Описание закрепления точки
	содержатся в Едином государственном реестре недвижимости		определены в результате выполнения комплексных кадастровых работ				
	X	Y	X	Y			
1	2	3	4	5	6	7	8
738	476 225,72	2 244 455,00	—	—	Метод спутниковых геодезических измерений (определений)	0,10	—
739	476 236,58	2 244 442,55	—	—			
740	476 240,08	2 244 439,26	—	—			
741	476 242,03	2 244 441,26	—	—			
742	476 249,39	2 244 432,18	—	—			
743	476 268,82	2 244 449,86	—	—			
744	476 255,96	2 244 461,38	—	—			

1	2	3	4	5	6	7	8	
745	476 244,68	2 244 473,51	—	—	Метод спутниковых геодезических измерений (определений)	0,10	—	
746	476 234,24	2 244 464,56	—	—				
747	476 235,16	2 244 463,50	—	—				
748	476 231,09	2 244 459,95	—	—				
н749У	—	—	476 222,58	2 244 453,62		$\sqrt{(0,08^2 + 0,06^2)} = 0,10$		
н750У	—	—	476 230,00	2 244 445,31				
н751У	—	—	476 235,98	2 244 438,75				
н752У	—	—	476 238,13	2 244 437,61				
н753У	—	—	476 240,26	2 244 436,46				
н754У	—	—	476 244,51	2 244 430,57				
н755У	—	—	476 264,06	2 244 448,85				
н756У	—	—	476 248,11	2 244 465,35				
н757У	—	—	476 240,55	2 244 473,20				
н758У	—	—	476 230,67	2 244 463,80				
н759У	—	—	476 231,54	2 244 462,85				
н760У	—	—	476 227,94	2 244 458,88				
738	476 225,72	2 244 455,00	—	—				0,10

2. Сведения о частях границ уточняемого земельного участка с кадастровым номером 64:19:140240:20 :

Обозначение части границ		Горизонтальное проложение (S), м	Описание прохождения части границ	Сведения о согласовании местоположения границ (согласовано/спорное)
от т.	до т.			
1	2	3	4	5
н749У	н750У	11,14	—	согласовано
н750У	н751У	8,88		
н751У	н752У	2,43		
н752У	н753У	2,42		
н753У	н754У	7,26		
н754У	н755У	26,76		
н755У	н756У	22,95		
н756У	н757У	10,90		
н757У	н758У	13,64		
н758У	н759У	1,29		
н759У	н760У	5,36		
н760У	н749У	7,51		

3. Сведения о характеристиках уточняемого земельного участка с кадастровым номером 64:19:140240:20 :

№ п/п	Наименование характеристики	Значение характеристики
1	2	3
1.	Адрес земельного участка	—
1.1.	Сведения о местоположении земельного участка (при отсутствии адреса) в структурированном в соответствии с федеральной информационной адресной системой виде	
1.2.	Дополнительные сведения о местоположении земельного участка	Саратовская область, р-н Лысогорский, с Большая Дмитриевка, ул Кооперативная, д 29
2.	Площадь земельного участка ± величина погрешности определения (вычисления) площади ($P \pm \Delta P$), м ²	879 ± 10,00
3.	Формула, примененная для вычисления предельной погрешности определения площади земельного участка, с подставленными значениями и итоговые (вычисленные) значения	$3,5 * 0,10 * \sqrt{(879,00)} = 10$
4.	Площадь земельного участка согласно сведениям Единого государственного реестра недвижимости (Ркад), м ²	879,00
5.	Оценка расхождения Р и Ркад ($P - P_{кад}$), м ²	0

1	2	3
6.	Предельный минимальный и максимальный размеры земельного участка (Р _{мин} и Р _{макс}), м ²	Р _{мин} = Р _{мин} = 300 Р _{макс} = Р _{макс} = 2 000
7.	Кадастровый или иной государственный учетный номер (инвентарный) здания, сооружения, объекта незавершенного строительства, расположенного на земельном участке	64:19:000000:4699; 64:19:140240:44; 64:19:140240:47
8.	Вид (виды) разрешенного использования	Для ведения личного подсобного хозяйства
8.1.	Дополнительные сведения об использовании земельного участка	—
9.	Сведения о земельных участках (землях общего пользования, территории общего пользования), посредством которых обеспечивается доступ	Земли общего пользования
10.	Иные сведения	<p>Занято объектом жилой застройки Занято объектом нежилой застройки Занято объектом нежилой застройки</p> <p>В соответствии со ст. 65 Водного кодекса Российской Федерации (ч.15 ст.65 федерального закона от 03.06.2006 N 74-ФЗ "Водный кодекс Российской Федерации" (ред. от 24.04.2020) в границах водоохранных зон запрещаются: 1) использование сточных вод в целях регулирования плодородия почв (в ред. Федерального закона от 21.10.2013 N 282-ФЗ); 2) размещение кладбищ, скотомогильников, объектов размещения отходов производства и потребления, химических, взрывчатых, токсичных, отравляющих и ядовитых веществ, пунктов захоронения радиоактивных отходов (в ред. Федеральных законов от 11.07.2011 N 190-ФЗ, от 29.12.2014 N 458-ФЗ); 3) осуществление авиационных мер по борьбе с вредными организмами (в ред. Федерального закона от 21.10.2013 N 282-ФЗ); 4) движение и стоянка транспортных средств (кроме специальных транспортных средств), за исключением их движения по дорогам и стоянки на дорогах и в специально оборудованных местах, имеющих твердое покрытие; 5) строительство и реконструкция автозаправочных станций, складов горюче-смазочных материалов (за исключением случаев, если автозаправочные станции, склады горюче-смазочных материалов размещены на территориях портов, инфраструктуры внутренних водных путей, в том числе баз (сооружений) для стоянки маломерных судов, объектов органов федеральной службы безопасности), станций технического обслуживания, используемых для технического осмотра и ремонта транспортных средств, осуществление мойки транспортных средств (п. 5 в ред. Федерального закона от 02.08.2019 N 294-ФЗ); 6) размещение специализированных хранилищ пестицидов и агрохимикатов, применение пестицидов и агрохимикатов (п. 6 введен Федеральным законом от 21.10.2013 N 282-ФЗ); 7) сброс сточных, в том числе дренажных, вод (п. 7 введен Федеральным законом от 21.10.2013 N 282-ФЗ); 8) разведка и добыча общераспространенных полезных ископаемых (за исключением случаев, если разведка и добыча общераспространенных полезных ископаемых осуществляются пользователями недр, осуществляющими разведку и добычу иных видов полезных</p>

1	2	3 ископаемых, в границах предоставленных им в соответствии с законодательством Российской Федерации о недрах горных отводов и (или) геологических отводов на основании утвержденного технического проекта в соответствии со статьей 19.1 Закона Российской Федерации от 21 февраля 1992 года N 2395-1 "О недрах") (п. 8 введен Федеральным законом от 21.10.2013 N 282-ФЗ).. Учётный номер зоны 64:00-6.543. Обременение возникает на основании: Приказ Министерства природных ресурсов и экологии Саратовской области "Об установлении местоположения береговой линии (границы водного объекта), границ водоохранных зон и границ прибрежных защитных полос рек Карамыш, Латрык, Красавка, Таловка (Таловая), Мелик, Сухая Елань, Гусевка, Чепурка, Избуха на территории Саратовской области" № 248, документ выдан Министерство природных ресурсов и экологии Саратовской области
---	---	--

4. Пояснения к сведениям об уточняемом земельном участке с кадастровым номером 64:19:140240:20 :

1.	—
----	---

1. Сведения о характерных точках границ уточняемого земельного участка с кадастровым номером 64:19:140240:21 :

Система координат МСК-64, зона 2 Зона № 2

Обозначение характерных точек границ	Координаты, м				Метод определения координат	Формулы, примененные для расчета средней квадратической погрешности определения координат характерных точек границ (Mt), с подставленными в такие формулы значениями и итоговые (вычисленные) значения Mt, м	Описание закрепления точки
	содержатся в Едином государственном реестре недвижимости		определены в результате выполнения комплексных кадастровых работ				
	X	Y	X	Y			
1	2	3	4	5	6	7	8
н3119У	—	—	476 302,78	2 244 473,09	Метод спутниковых геодезических измерений (определений)	$\sqrt{(0,08^2 + 0,06^2)} = 0,10$	—
н3120У	—	—	476 303,54	2 244 472,43			
н3121У	—	—	476 307,85	2 244 477,04			
н3122У	—	—	476 312,04	2 244 480,97			
3123	476 317,26	2 244 487,01	476 317,26	2 244 487,01			

1	2	3	4	5	6	7	8
3124	476 317,35	2 244 491,94	476 317,35	2 244 491,94	Метод спутниковых геодезических измерений (определений)	0,10	—
н2086У	—	—	476 319,02	2 244 493,45		$\sqrt{(0,08^2 + 0,06^2)} = 0,10$	
3125	476 321,70	2 244 495,99	—	—		0,10	
3126	476 316,27	2 244 501,73	—	—			
3127	476 316,93	2 244 502,40	—	—			
3128	476 299,05	2 244 519,23	—	—			
3129	476 279,10	2 244 501,79	—	—			
3130	476 306,62	2 244 468,10	—	—			
3131	476 308,22	2 244 469,53	—	—			
3132	476 312,98	2 244 473,81	—	—			
3133	476 317,10	2 244 477,60	—	—			
3134	476 312,52	2 244 482,77	—	—			
н2085У	—	—	476 317,76	2 244 495,20		$\sqrt{(0,08^2 + 0,06^2)} = 0,10$	
н2084У	—	—	476 316,64	2 244 496,64			
н2083У	—	—	476 316,09	2 244 497,79			
н3135У	—	—	476 308,11	2 244 504,20			
н3136У	—	—	476 308,65	2 244 505,09			

1	2	3	4	5	6	7	8
н3137У	—	—	476 304,30	2 244 509,01	Метод спутниковых геодезических измерений (определений)	$\sqrt{(0,08^2 + 0,06^2)} = 0,10$	—
н3138У	—	—	476 291,00	2 244 522,55			
н1815У	—	—	476 272,20	2 244 503,67			
н1814У	—	—	476 273,63	2 244 501,48			
н1813У	—	—	476 277,03	2 244 498,50			
н1812У	—	—	476 282,64	2 244 492,05			
н1811У	—	—	476 292,50	2 244 481,94			
н1810У	—	—	476 295,82	2 244 477,23			
н1809У	—	—	476 301,05	2 244 472,23			
н3139У	—	—	476 301,61	2 244 471,88			
н3119У	—	—	476 302,78	2 244 473,09			

2. Сведения о частях границ уточняемого земельного участка с кадастровым номером 64:19:140240:21 :

Обозначение части границ		Горизонтальное проложение (S), м	Описание прохождения части границ	Сведения о согласовании местоположения границ (согласовано/спорное)
от т.	до т.			
1	2	3	4	5
н3119У	н3120У	1,01	—	согласовано
н3120У	н3121У	6,31		
н3121У	н3122У	5,74		
н3122У	3123	7,98		
3123	3124	4,93		
3124	н2086У	2,25		
н2086У	н2085У	2,16		
н2085У	н2084У	1,82		
н2084У	н2083У	1,27		

1	2	3	4	5
н2083У	н3135У	10,24	—	согласовано
н3135У	н3136У	1,04		
н3136У	н3137У	5,86		
н3137У	н3138У	18,98		
н3138У	н1815У	26,64		
н1815У	н1814У	2,62		
н1814У	н1813У	4,52		
н1813У	н1812У	8,55		
н1812У	н1811У	14,12		
н1811У	н1810У	5,76		
н1810У	н1809У	7,24		
н1809У	н3139У	0,66		
н3139У	н3119У	1,68		

3. Сведения о характеристиках уточняемого земельного участка с кадастровым номером 64:19:140240:21 :

№ п/п	Наименование характеристики	Значение характеристики
1	2	3
1.	Адрес земельного участка	—
1.1.	Сведения о местоположении земельного участка (при отсутствии адреса) в структурированном в соответствии с федеральной информационной адресной системой виде	
1.2.	Дополнительные сведения о местоположении земельного участка	Саратовская область, р-н Лысогорский, с Большая Дмитриевка, ул Кооперативная, д 25
2.	Площадь земельного участка ± величина погрешности определения (вычисления) площади ($P \pm \Delta P$), м ²	1 192 ± 12,00
3.	Формула, примененная для вычисления предельной погрешности определения площади земельного участка, с подставленными значениями и итоговые (вычисленные) значения	$3,5*0,10*\sqrt{(1\ 192,00)} = 12$
4.	Площадь земельного участка согласно сведениям Единого государственного реестра недвижимости (Ркад), м ²	1 103,00
5.	Оценка расхождения Р и Ркад ($P - P_{кад}$), м ²	89
6.	Предельный минимальный и максимальный размеры земельного участка ($P_{мин}$ и $P_{макс}$), м ²	$P_{мин} = P_{мин} = 300$ $P_{макс} = P_{макс} = 2\ 000$

1	2	3
7.	Кадастровый или иной государственный учетный номер (инвентарный) здания, сооружения, объекта незавершенного строительства, расположенного на земельном участке	64:19:000000:5761; 64:19:140240:33; 64:19:140240:36; 64:19:140240:37; 64:19:140240:39; 64:19:140240:40
8.	Вид (виды) разрешенного использования	Для ведения личного подсобного хозяйства
8.1.	Дополнительные сведения об использовании земельного участка	—
9.	Сведения о земельных участках (землях общего пользования, территории общего пользования), посредством которых обеспечивается доступ	Земли общего пользования
10.	Иные сведения	Занято объектом жилой застройки Занято объектом нежилой застройки Занято объектом нежилой застройки Занято объектом нежилой застройки Занято объектом нежилой застройки Занято объектом нежилой застройки

4. Пояснения к сведениям об уточняемом земельном участке с кадастровым номером 64:19:140240:21 :

1.	—
----	---

1. Сведения о характерных точках границ уточняемого земельного участка с кадастровым номером 64:19:140240:22 :

Система координат МСК-64, зона 2 Зона № 2

Обозначение характерных точек границ	Координаты, м				Метод определения координат	Формулы, примененные для расчета средней квадратической погрешности определения координат характерных точек границ (Mt), с подставленными в такие формулы значениями и итоговые (вычисленные) значения Mt, м	Описание закрепления точки
	содержатся в Едином государственном реестре недвижимости		определены в результате выполнения комплексных кадастровых работ				
	X	Y	X	Y			
1	2	3	4	5	6	7	8
3081	476 300,64	2 244 374,98	—	—	Метод спутниковых геодезических измерений (определений)	0,10	—
3082	476 297,07	2 244 378,76	—	—			
3083	476 295,90	2 244 380,00	—	—			

1	2	3	4	5	6	7	8		
3084	476 282,38	2 244 368,02	—	—	Метод спутниковых геодезических измерений (определений)	0,10	—		
3085	476 282,02	2 244 366,83	—	—					
3086	476 269,85	2 244 358,20	—	—					
3087	476 271,17	2 244 356,14	—	—					
3088	476 270,54	2 244 354,78	—	—					
3089	476 271,28	2 244 353,64	—	—					
3090	476 272,76	2 244 353,88	—	—					
3091	476 277,82	2 244 346,62	—	—					
3092	476 273,86	2 244 343,56	—	—					
3093	476 273,66	2 244 341,17	—	—					
3094	476 280,94	2 244 329,79	—	—					
3095	476 283,59	2 244 330,29	—	—					
3096	476 314,79	2 244 359,74	—	—					
3097	476 310,77	2 244 364,06	—	—					
н3098У	—	—	476 298,86	2 244 376,87				$\sqrt{(0,08^2 + 0,06^2)} = 0,10$	
н3099У	—	—	476 289,05	2 244 389,52					
н3100У	—	—	476 284,01	2 244 395,24					

1	2	3	4	5	6	7	8
н3101У	—	—	476 279,28	2 244 391,05	Метод спутниковых геодезических измерений (определений)	$\sqrt{(0,08^2 + 0,06^2)} = 0,10$	—
н3102У	—	—	476 278,62	2 244 390,93			
н3103У	—	—	476 276,19	2 244 393,25			
н3104У	—	—	476 272,18	2 244 389,91			
н3105У	—	—	476 272,86	2 244 389,12			
н3106У	—	—	476 267,12	2 244 383,65			
н3107У	—	—	476 262,08	2 244 379,23			
н3108У	—	—	476 262,24	2 244 378,88			
н3109У	—	—	476 254,58	2 244 373,37			
н3110У	—	—	476 255,53	2 244 371,62			
н3111У	—	—	476 251,34	2 244 368,64			
н3112У	—	—	476 248,94	2 244 367,00			
н3113У	—	—	476 257,26	2 244 355,29			
н3114У	—	—	476 262,04	2 244 348,62			
н3115У	—	—	476 263,19	2 244 347,87			
н3116У	—	—	476 280,97	2 244 361,85			
н3117У	—	—	476 280,55	2 244 362,46			

1	2	3	4	5	6	7	8
н3118У	—	—	476 293,49	2 244 372,35	Метод спутниковых геодезических измерений (определений)	$\sqrt{(0,08^2 + 0,06^2)} = 0,10$	—
3081	476 300,64	2 244 374,98	—	—		0,10	

2. Сведения о частях границ уточняемого земельного участка с кадастровым номером 64:19:140240:22 :

Обозначение части границ		Горизонтальное проложение (S), м	Описание прохождения части границ	Сведения о согласовании местоположения границ (согласовано/спорное)
от т.	до т.			
1	2	3	4	5
н3098У	н3099У	16,01	—	согласовано
н3099У	н3100У	7,62		
н3100У	н3101У	6,32		
н3101У	н3102У	0,67		
н3102У	н3103У	3,36		
н3103У	н3104У	5,22		
н3104У	н3105У	1,04		
н3105У	н3106У	7,93		
н3106У	н3107У	6,70		
н3107У	н3108У	0,38		
н3108У	н3109У	9,44		
н3109У	н3110У	1,99		
н3110У	н3111У	5,14		
н3111У	н3112У	2,91		
н3112У	н3113У	14,36		
н3113У	н3114У	8,21		
н3114У	н3115У	1,37		
н3115У	н3116У	22,62		
н3116У	н3117У	0,74		
н3117У	н3118У	16,29		
н3118У	н3098У	7,02		

3. Сведения о характеристиках уточняемого земельного участка с кадастровым номером 64:19:140240:22 :

№ п/п	Наименование характеристики	Значение характеристики
1	2	3

1	2	3
1.	Адрес земельного участка	—
1.1.	Сведения о местоположении земельного участка (при отсутствии адреса) в структурированном в соответствии с федеральной информационной адресной системой виде	
1.2.	Дополнительные сведения о местоположении земельного участка	Саратовская область, р-н Лысогорский, с Большая Дмитриевка, ул Октябрьская, д 21
2.	Площадь земельного участка ± величина погрешности определения (вычисления) площади ($P \pm \Delta P$), м ²	1 142 ± 12,00
3.	Формула, примененная для вычисления предельной погрешности определения площади земельного участка, с подставленными значениями и итоговые (вычисленные) значения	$3,5 * 0,10 * \sqrt{(1\ 142,00)} = 12$
4.	Площадь земельного участка согласно сведениям Единого государственного реестра недвижимости (Ркад), м ²	1 136,00
5.	Оценка расхождения Р и Ркад ($P - P_{кад}$), м ²	6
6.	Предельный минимальный и максимальный размеры земельного участка (Рмин и Рмакс), м ²	Рмин = Рмин = 300 Рмакс = Рмакс = 2 000
7.	Кадастровый или иной государственный учетный номер (инвентарный) здания, сооружения, объекта незавершенного строительства, расположенного на земельном участке	64:19:000000:5780; 64:19:140240:34; 64:19:140240:35; 64:19:140240:48
8.	Вид (виды) разрешенного использования	Для ведения личного подсобного хозяйства
8.1.	Дополнительные сведения об использовании земельного участка	—
9.	Сведения о земельных участках (землях общего пользования, территории общего пользования), посредством которых обеспечивается доступ	Земли общего пользования
10.	Иные сведения	<p>Занято объектом жилой застройки Занято объектом нежилой застройки Занято объектом нежилой застройки Занято объектом нежилой застройки</p> <p>В соответствии со ст. 65 Водного кодекса Российской Федерации (ч.15 ст.65 федерального закона от 03.06.2006 N 74-ФЗ "Водный кодекс Российской Федерации" (ред. от 24.04.2020) в границах водоохраных зон запрещаются: 1) использование сточных вод в целях регулирования плодородия почв (в ред. Федерального закона от 21.10.2013 N 282-ФЗ); 2) размещение кладбищ, скотомогильников, объектов размещения отходов производства и потребления, химических, взрывчатых, токсичных, отравляющих и ядовитых веществ, пунктов захоронения радиоактивных отходов (в ред. Федеральных законов от 11.07.2011 N 190-ФЗ, от 29.12.2014 N 458-ФЗ); 3) осуществление авиационных мер по борьбе с</p>

1	2	3 <p>вредными организмами (в ред. Федерального закона от 21.10.2013 N 282-ФЗ); 4) движение и стоянка транспортных средств (кроме специальных транспортных средств), за исключением их движения по дорогам и стоянки на дорогах и в специально оборудованных местах, имеющих твердое покрытие; 5) строительство и реконструкция автозаправочных станций, складов горюче-смазочных материалов (за исключением случаев, если автозаправочные станции, склады горюче-смазочных материалов размещены на территориях портов, инфраструктуры внутренних водных путей, в том числе баз (сооружений) для стоянки маломерных судов, объектов органов федеральной службы безопасности), станций технического обслуживания, используемых для технического осмотра и ремонта транспортных средств, осуществление мойки транспортных средств (п. 5 в ред. Федерального закона от 02.08.2019 N 294-ФЗ); 6) размещение специализированных хранилищ пестицидов и агрохимикатов, применение пестицидов и агрохимикатов (п. 6 введен Федеральным законом от 21.10.2013 N 282-ФЗ); 7) сброс сточных, в том числе дренажных, вод (п. 7 введен Федеральным законом от 21.10.2013 N 282-ФЗ); 8) разведка и добыча общераспространенных полезных ископаемых (за исключением случаев, если разведка и добыча общераспространенных полезных ископаемых осуществляются пользователями недр, осуществляющими разведку и добычу иных видов полезных ископаемых, в границах предоставленных им в соответствии с законодательством Российской Федерации о недрах горных отводов и (или) геологических отводов на основании утвержденного технического проекта в соответствии со статьей 19.1 Закона Российской Федерации от 21 февраля 1992 года N 2395-1 "О недрах") (п. 8 введен Федеральным законом от 21.10.2013 N 282-ФЗ).. Учётный номер зоны 64:00-6.543. Обременение возникает на основании: Приказ Министерства природных ресурсов и экологии Саратовской области "Об установлении местоположения береговой линии (границы водного объекта), границ водоохранных зон и границ прибрежных защитных полос рек Карамыш, Латрык, Красавка, Таловка (Таловая), Мелик, Сухая Елань, Гусевка, Чепурка, Избуха на территории Саратовской области" № 248, документ выдан Министерство природных ресурсов и экологии Саратовской области</p>
4. Пояснения к сведениям об уточняемом земельном участке с кадастровым номером		64:19:140240:22 :
1.	—	

1. Сведения о характерных точках границ уточняемого земельного участка с кадастровым номером 64:19:140240:23 :
 Система координат МСК-64, зона 2 Зона № 2

Обозначение характерных точек границ	Координаты, м				Метод определения координат	Формулы, примененные для расчета средней квадратической погрешности определения координат характерных точек границ (Mt), с подставленными в такие формулы значениями и итоговые (вычисленные) значения Mt, м	Описание закрепления точки
	содержатся в Едином государственном реестре недвижимости		определены в результате выполнения комплексных кадастровых работ				
	X	Y	X	Y			
1	2	3	4	5	6	7	8
191	476 399,45	2 244 402,43	—	—	Метод спутниковых геодезических измерений (определений)	0,10	—
192	476 396,41	2 244 400,07	—	—			
193	476 387,09	2 244 391,89	—	—			
194	476 396,96	2 244 376,23	—	—			
195	476 407,00	2 244 383,32	—	—			
196	476 409,96	2 244 379,80	—	—			
197	476 413,91	2 244 375,29	—	—			
198	476 417,87	2 244 370,78	—	—			
199	476 420,95	2 244 373,48	—	—			
200	476 425,35	2 244 368,97	—	—			
201	476 430,57	2 244 373,76	—	—			
202	476 435,86	2 244 367,79	—	—			

1	2	3	4	5	6	7	8		
203	476 443,11	2 244 372,55	—	—	Метод спутниковых геодезических измерений (определений)	0,10	—		
204	476 439,68	2 244 376,44	—	—					
205	476 442,03	2 244 378,80	—	—					
206	476 438,14	2 244 382,97	—	—					
207	476 437,06	2 244 383,69	—	—					
208	476 432,65	2 244 389,51	—	—					
209	476 431,55	2 244 388,34	—	—					
210	476 423,33	2 244 396,95	—	—					
211	476 421,54	2 244 402,26	—	—					
212	476 418,39	2 244 409,75	—	—					
213	476 416,94	2 244 408,93	—	—					
214	476 413,14	2 244 405,24	—	—					
215	476 409,66	2 244 410,12	—	—					
н216У	—	—	476 388,65	2 244 399,10				$\sqrt{(0,08^2 + 0,06^2)} = 0,10$	
н217У	—	—	476 385,88	2 244 396,29					
н218У	—	—	476 377,30	2 244 388,04					
н219У	—	—	476 389,99	2 244 374,35					

1	2	3	4	5	6	7	8
н220У	—	—	476 397,49	2 244 380,56	Метод спутниковых геодезических измерений (определений)	$\sqrt{(0,08^2 + 0,06^2)} = 0,10$	—
н221У	—	—	476 399,24	2 244 382,10			
н222У	—	—	476 401,93	2 244 378,76			
н223У	—	—	476 409,49	2 244 369,78			
н224У	—	—	476 412,65	2 244 371,96			
н225У	—	—	476 415,24	2 244 368,77			
н226У	—	—	476 417,06	2 244 367,58			
н227У	—	—	476 421,70	2 244 371,51			
н228У	—	—	476 426,88	2 244 366,13			
н229У	—	—	476 432,84	2 244 371,42			
н230У	—	—	476 430,84	2 244 373,91			
н231У	—	—	476 430,55	2 244 374,88			
н143У	—	—	476 432,58	2 244 376,93			
н142У	—	—	476 428,38	2 244 381,60			
н141У	—	—	476 425,56	2 244 385,51			
н235У	—	—	476 423,29	2 244 388,80			
н236У	—	—	476 419,36	2 244 392,43			

1	2	3	4	5	6	7	8
н237У	—	—	476 416,95	2 244 395,70	Метод спутниковых геодезических измерений (определений)	$\sqrt{(0,08^2 + 0,06^2)} = 0,10$	—
н238У	—	—	476 414,07	2 244 399,35			
н239У	—	—	476 414,09	2 244 400,21			
н240У	—	—	476 407,22	2 244 407,34			
н241У	—	—	476 402,52	2 244 403,40			
н242У	—	—	476 397,80	2 244 407,91			
191	476 399,45	2 244 402,43	—	—		0,10	

2. Сведения о частях границ уточняемого земельного участка с кадастровым номером 64:19:140240:23 :

Обозначение части границ		Горизонтальное проложение (S), м	Описание прохождения части границ	Сведения о согласовании местоположения границ (согласовано/спорное)
от т.	до т.			
1	2	3	4	5
н216У	н217У	3,95	—	согласовано
н217У	н218У	11,90		
н218У	н219У	18,67		
н219У	н220У	9,74		
н220У	н221У	2,33		
н221У	н222У	4,29		
н222У	н223У	11,74		
н223У	н224У	3,84		
н224У	н225У	4,11		
н225У	н226У	2,17		
н226У	н227У	6,08		
н227У	н228У	7,47		
н228У	н229У	7,97		
н229У	н230У	3,19		
н230У	н231У	1,01		
н231У	н143У	2,89		

1	2	3	4	5
н143У	н142У	6,28	—	согласовано
н142У	н141У	4,82		
н141У	н235У	4,00		
н235У	н236У	5,35		
н236У	н237У	4,06		
н237У	н238У	4,65		
н238У	н239У	0,86		
н239У	н240У	9,90		
н240У	н241У	6,13		
н241У	н242У	6,53		
н242У	н216У	12,70		

3. Сведения о характеристиках уточняемого земельного участка с кадастровым номером 64:19:140240:23 :

№ п/п	Наименование характеристики	Значение характеристики
1	2	3
1.	Адрес земельного участка	—
1.1.	Сведения о местоположении земельного участка (при отсутствии адреса) в структурированном в соответствии с федеральной информационной адресной системой виде	
1.2.	Дополнительные сведения о местоположении земельного участка	Саратовская область, р-н Лысогорский, с Большая Дмитриевка, ул Родниковая, д 37
2.	Площадь земельного участка ± величина погрешности определения (вычисления) площади ($P \pm \Delta P$), м ²	1 205 ± 12,00
3.	Формула, примененная для вычисления предельной погрешности определения площади земельного участка, с подставленными значениями и итоговые (вычисленные) значения	$3,5 * 0,10 * \sqrt{(1\ 205,00)} = 12$
4.	Площадь земельного участка согласно сведениям Единого государственного реестра недвижимости (Ркад), м ²	1 200,00
5.	Оценка расхождения Р и Ркад ($P - P_{кад}$), м ²	5
6.	Предельный минимальный и максимальный размеры земельного участка (Рмин и Рмакс), м ²	Рмин = Рмин = 300 Рмакс = Рмакс = 2 000
7.	Кадастровый или иной государственный учетный номер (инвентарный) здания, сооружения, объекта незавершенного строительства, расположенного на земельном участке	64:19:000000:5793; 64:19:140240:41; 64:19:140240:43; 64:19:140240:51
8.	Вид (виды) разрешенного использования	Для ведения личного подсобного хозяйства

1	2	3
8.1.	Дополнительные сведения об использовании земельного участка	—
9.	Сведения о земельных участках (землях общего пользования, территории общего пользования), посредством которых обеспечивается доступ	Земли общего пользования
10.	Иные сведения	обременена жилым зданием обременена нежилым зданием обремененна нежилым зданием обременена нежилым зданием

4. Пояснения к сведениям об уточняемом земельном участке с кадастровым номером 64:19:140240:23 :

1.	—
----	---

1. Сведения о характерных точках границ уточняемого земельного участка с кадастровым номером 64:19:140241:320 :

Система координат МСК-64, зона 2 Зона № 2

Обозначение характерных точек границ	Координаты, м				Метод определения координат	Формулы, примененные для расчета средней квадратической погрешности определения координат характерных точек границ (Mt), с подставленными в такие формулы значениями и итоговые (вычисленные) значения Mt, м	Описание закрепления точки
	содержатся в Едином государственном реестре недвижимости		определены в результате выполнения комплексных кадастровых работ				
	X	Y	X	Y			
1	2	3	4	5	6	7	8
3170	476 331,39	2 244 287,23	476 331,39	2 244 287,23	Метод спутниковых геодезических измерений (определений)	0,10	—
3171	476 329,14	2 244 290,30	476 329,14	2 244 290,30			
3172	476 327,31	2 244 293,20	476 327,31	2 244 293,20			
3173	476 323,34	2 244 298,43	476 323,34	2 244 298,43			
3174	476 318,58	2 244 304,13	476 318,58	2 244 304,13			
3175	476 321,82	2 244 309,71	—	—			

1	2	3	4	5	6	7	8
н1287У	—	—	476 322,24	2 244 308,17	Метод спутниковых геодезических измерений (определений)	$\sqrt{(0,08^2 + 0,06^2)} = 0,10$	—
н1286У	—	—	476 316,56	2 244 313,44			
3176	476 299,72	2 244 296,92	476 299,72	2 244 296,92			
3177	476 317,30	2 244 272,57	476 317,30	2 244 272,57			
3178	476 319,33	2 244 274,26	476 319,33	2 244 274,26			
3179	476 322,26	2 244 277,29	476 322,26	2 244 277,29			
3180	476 327,37	2 244 283,32	476 327,37	2 244 283,32			
3170	476 331,39	2 244 287,23	476 331,39	2 244 287,23		0,10	

2. Сведения о частях границ уточняемого земельного участка с кадастровым номером 64:19:140241:320 :

Обозначение части границ		Горизонтальное проложение (S), м	Описание прохождения части границ	Сведения о согласовании местоположения границ (согласовано/спорное)
от т.	до т.			
1	2	3	4	5
3170	3171	3,81	—	согласовано
3171	3172	3,43		
3172	3173	6,57		
3173	3174	7,43		
3174	н1287У	5,45		
н1287У	н1286У	7,75		
н1286У	3176	23,59		
3176	3177	30,03		
3177	3178	2,64		
3178	3179	4,21		
3179	3180	7,90		
3180	3170	5,61		

3. Сведения о характеристиках уточняемого земельного участка с кадастровым номером 64:19:140241:320 :

№ п/п	Наименование характеристики	Значение характеристики
-------	-----------------------------	-------------------------

1	2	3
1.	Адрес земельного участка	—
1.1.	Сведения о местоположении земельного участка (при отсутствии адреса) в структурированном в соответствии с федеральной информационной адресной системой виде	
1.2.	Дополнительные сведения о местоположении земельного участка	Саратовская область, Лысогорский р-н, с Большая Дмитриевка, ул Октябрьская, д. 25А
2.	Площадь земельного участка \pm величина погрешности определения (вычисления) площади ($P \pm \Delta P$), м ²	628 \pm 9,00
3.	Формула, примененная для вычисления предельной погрешности определения площади земельного участка, с подставленными значениями и итоговые (вычисленные) значения	$3,5 * 0,10 * \sqrt{(628,00)} = 9$
4.	Площадь земельного участка согласно сведениям Единого государственного реестра недвижимости (Ркад), м ²	628,00
5.	Оценка расхождения P и Ркад ($P - P_{кад}$), м ²	0
6.	Предельный минимальный и максимальный размеры земельного участка (Рмин и Рмакс), м ²	Рмин = Рмин = 300 Рмакс = Рмакс = 2 000
7.	Кадастровый или иной государственный учетный номер (инвентарный) здания, сооружения, объекта незавершенного строительства, расположенного на земельном участке	—
8.	Вид (виды) разрешенного использования	Для ведения личного подсобного хозяйства
8.1.	Дополнительные сведения об использовании земельного участка	—
9.	Сведения о земельных участках (землях общего пользования, территории общего пользования), посредством которых обеспечивается доступ	Земли общего пользования

1	2	3
10.	Иные сведения	<p>В соответствии со ст. 65 Водного кодекса Российской Федерации (ч.15 ст.65 федерального закона от 03.06.2006 N 74-ФЗ "Водный кодекс Российской Федерации" (ред. от 24.04.2020) в границах водоохранных зон запрещаются: 1) использование сточных вод в целях регулирования плодородия почв (в ред. Федерального закона от 21.10.2013 N 282-ФЗ); 2) размещение кладбищ, скотомогильников, объектов размещения отходов производства и потребления, химических, взрывчатых, токсичных, отравляющих и ядовитых веществ, пунктов захоронения радиоактивных отходов (в ред. Федеральных законов от 11.07.2011 N 190-ФЗ, от 29.12.2014 N 458-ФЗ); 3) осуществление авиационных мер по борьбе с вредными организмами (в ред. Федерального закона от 21.10.2013 N 282-ФЗ); 4) движение и стоянка транспортных средств (кроме специальных транспортных средств), за исключением их движения по дорогам и стоянки на дорогах и в специально оборудованных местах, имеющих твердое покрытие; 5) строительство и реконструкция автозаправочных станций, складов горюче-смазочных материалов (за исключением случаев, если автозаправочные станции, склады горюче-смазочных материалов размещены на территориях портов, инфраструктуры внутренних водных путей, в том числе баз (сооружений) для стоянки маломерных судов, объектов органов федеральной службы безопасности), станций технического обслуживания, используемых для технического осмотра и ремонта транспортных средств, осуществление мойки транспортных средств (п. 5 в ред. Федерального закона от 02.08.2019 N 294-ФЗ); 6) размещение специализированных хранилищ пестицидов и агрохимикатов, применение пестицидов и агрохимикатов (п. 6 введен Федеральным законом от 21.10.2013 N 282-ФЗ); 7) сброс сточных, в том числе дренажных, вод (п. 7 введен Федеральным законом от 21.10.2013 N 282-ФЗ); 8) разведка и добыча общераспространенных полезных ископаемых (за исключением случаев, если разведка и добыча общераспространенных полезных ископаемых осуществляются пользователями недр, осуществляющими разведку и добычу иных видов полезных ископаемых, в границах предоставленных им в соответствии с законодательством Российской Федерации о недрах горных отводов и (или) геологических отводов на основании утвержденного технического проекта в соответствии со статьей 19.1 Закона Российской Федерации от 21 февраля 1992 года N 2395-1 "О недрах") (п. 8 введен Федеральным законом от 21.10.2013 N 282-ФЗ).. Учётный номер зоны 64:00-6.543. Обременение возникает на основании: Приказ Министерства природных ресурсов и экологии Саратовской области "Об установлении местоположения береговой линии (границы водного объекта), границ водоохранных зон и границ прибрежных защитных полос рек Карамыш, Латрык, Красавка, Таловка (Таловая), Мелик, Сухая Елань, Гусевка, Чепурка, Избуха на территории Саратовской области" № 248, документ выдан Министерство природных ресурсов и экологии Саратовской области</p>
4. Пояснения к сведениям об уточняемом земельном участке с кадастровым номером		64:19:140241:320 :
1.	—	

Описание местоположения здания, сооружения, объекта незавершенного строительства на земельном участке

1. Сведения о характерных точках контура объекта недвижимости с кадастровым номером 64:19:000000:4188 :

Система координат МСК-64, зона 2 Зона № 2

Обозначение характерных точек границ	Содержатся в Едином государственном реестре недвижимости			Определены в ходе выполнения комплексных кадастровых работ			Метод определения координат	Формулы, примененные для расчета средней квадратической погрешности определения координат характерных точек (Mt), м, с подставленными в такие формулы значениями и итоговые (вычисленные) значения Mt, м
	координаты, м		Радиус, м	координаты, м		Радиус, м		
	X	Y	R	X	Y	R		
1	2	3	4	5	6	7	8	9
н13360	—	—	—	476 145,39	2 244 367,67	—	Метод спутниковых геодезических измерений (определений)	$\sqrt{(0,08^2 + 0,06^2)} = 0,10$
н13370	—	—	—	476 153,21	2 244 374,67	—		
н13380	—	—	—	476 147,75	2 244 380,70	—		
н13390	—	—	—	476 140,10	2 244 373,73	—		
н13360	—	—	—	476 145,39	2 244 367,67	—		

2. Сведения о характеристиках объекта недвижимости с кадастровым номером 64:19:000000:4188 :

№ п/п	Наименование характеристики	Значение характеристики
1	2	3
1.	Вид объекта недвижимости	Здание
2.	Ранее присвоенный государственный учетный номер (инвентарный) здания, сооружения, объекта незавершенного строительства	—
3.	Кадастровый номер земельного участка (земельных участков), в границах которого (которых) расположены здание, сооружение, объект незавершенного строительства	64:19:140240:5
4.	Уникальный учетный номер кадастрового квартала, в границах которого расположены здание, сооружение, объект незавершенного строительства	64:19:140240

1	2	3
5.	Адрес здания, сооружения, объекта незавершенного строительства	—
5.1.	Сведения о местоположении здания, сооружения, объекта незавершенного строительства (при отсутствии адреса) в структурированном в соответствии с федеральной информационной адресной системой виде	Российская Федерация, Саратовская область, Лысогорский р-н, Большая Дмитриевка с, Кооперативная ул, д 31
5.2.	Дополнительные сведения о местоположении	—
6.	Иные сведения	—

3. Пояснения к сведениям об объекте недвижимости с кадастровым номером 64:19:000000:4188 :

1.	—
----	---

1. Сведения о характерных точках контура объекта недвижимости с кадастровым номером 64:19:000000:4196 :

Система координат	<u>МСК-64, зона 2</u>	Зона №	<u>2</u>
-------------------	-----------------------	--------	----------

Обозначение характерных точек границ	Содержатся в Едином государственном реестре недвижимости			Определены в ходе выполнения комплексных кадастровых работ			Метод определения координат	Формулы, примененные для расчета средней квадратической погрешности определения координат характерных точек (Mt), м, с подставленными в такие формулы значениями и итоговые (вычисленные) значения Mt, м
	координаты, м		Радиус, м	координаты, м		Радиус, м		
	X	Y	R	X	Y	R		
1	2	3	4	5	6	7	8	9
н20380	—	—	—	476 282,76	2 244 332,62	—	Метод спутниковых геодезических измерений (определений)	$\sqrt{(0,08^2 + 0,06^2)} = 0,10$
н20390	—	—	—	476 292,88	2 244 340,41	—		
н20400	—	—	—	476 288,42	2 244 345,64	—		
н20410	—	—	—	476 278,48	2 244 337,73	—		
н20380	—	—	—	476 282,76	2 244 332,62	—		

2. Сведения о характеристиках объекта недвижимости с кадастровым номером 64:19:000000:4196 :

№ п/п	Наименование характеристики	Значение характеристики
1	2	3
1.	Вид объекта недвижимости	Здание

1	2	3
2.	Ранее присвоенный государственный учетный номер (инвентарный) здания, сооружения, объекта незавершенного строительства	—
3.	Кадастровый номер земельного участка (земельных участков), в границах которого (которых) расположены здание, сооружение, объект незавершенного строительства	—
4.	Уникальный учетный номер кадастрового квартала, в границах которого расположены здание, сооружение, объект незавершенного строительства	64:19:140240
5.	Адрес здания, сооружения, объекта незавершенного строительства	412875, Российская Федерация, Саратовская область, Лысогорский р-н, Большая Дмитриевка с, Октябрьская ул, д 23
5.1.	Сведения о местоположении здания, сооружения, объекта незавершенного строительства (при отсутствии адреса) в структурированном в соответствии с федеральной информационной адресной системой виде	—
5.2.	Дополнительные сведения о местоположении	—
6.	Иные сведения	—

3. Пояснения к сведениям об объекте недвижимости с кадастровым номером 64:19:000000:4196 :

1.	—
----	---

1. Сведения о характерных точках контура объекта недвижимости с кадастровым номером 64:19:000000:4265 :

Система координат МСК-64, зона 2 Зона № 2

Обозначение характерных точек границ	Содержатся в Едином государственном реестре недвижимости			Определены в ходе выполнения комплексных кадастровых работ			Метод определения координат	Формулы, примененные для расчета средней квадратической погрешности определения координат характерных точек (Mt), м, с подставленными в такие формулы значениями и итоговые (вычисленные) значения Mt, м
	координаты, м		Радиус, м	координаты, м		Радиус, м		
	X	Y	R	X	Y	R		
1	2	3	4	5	6	7	8	9
н13440	—	—	—	476 453,65	2 244 497,54	—	Метод спутниковых геодезических измерений (определений)	$\sqrt{(0,08^2 + 0,06^2)} = 0,10$
н13450	—	—	—	476 461,23	2 244 505,22	—		
н13460	—	—	—	476 457,33	2 244 509,10	—		

1	2	3	4	5	6	7	8	9
н13470	—	—	—	476 449,36	2 244 501,24	—	Метод спутниковых геодезических измерений (определений)	$\sqrt{(0,08^2 + 0,06^2)} = 0,10$
н13440	—	—	—	476 453,65	2 244 497,54	—		

2. Сведения о характеристиках объекта недвижимости с кадастровым номером 64:19:000000:4265 :

№ п/п	Наименование характеристики	Значение характеристики
1	2	3
1.	Вид объекта недвижимости	Здание
2.	Ранее присвоенный государственный учетный номер (инвентарный) здания, сооружения, объекта незавершенного строительства	—
3.	Кадастровый номер земельного участка (земельных участков), в границах которого (которых) расположены здание, сооружение, объект незавершенного строительства	64:19:140203:95
4.	Уникальный учетный номер кадастрового квартала, в границах которого расположены здание, сооружение, объект незавершенного строительства	64:19:140240
5.	Адрес здания, сооружения, объекта незавершенного строительства	—
5.1.	Сведения о местоположении здания, сооружения, объекта незавершенного строительства (при отсутствии адреса) в структурированном в соответствии с федеральной информационной адресной системой виде	412875, Российская Федерация, Саратовская область, Лысогорский р-н, Большая Дмитриевка с, Родниковая ул, д 30
5.2.	Дополнительные сведения о местоположении	—
6.	Иные сведения	—

3. Пояснения к сведениям об объекте недвижимости с кадастровым номером 64:19:000000:4265 :

1.	—
----	---

1. Сведения о характерных точках контура объекта недвижимости с кадастровым номером 64:19:000000:4267 :

Система координат		МСК-64, зона 2					Зона № <u>2</u>	
Обозначение характерных точек границ	Содержатся в Едином государственном реестре недвижимости			Определены в ходе выполнения комплексных кадастровых работ			Метод определения координат	Формулы, примененные для расчета средней квадратической погрешности определения координат характерных точек (Mt), м, с подставленными в такие формулы значениями и итоговые (вычисленные) значения Mt, м
	координаты, м		Радиус, м	координаты, м		Радиус, м		
	X	Y	R	X	Y	R		
1	2	3	4	5	6	7	8	9
н13480	—	—	—	476 208,60	2 244 261,19	—	Метод спутниковых геодезических измерений (определений)	$\sqrt{(0,08^2 + 0,06^2)} = 0,10$
н13490	—	—	—	476 218,18	2 244 269,45	—		
н13500	—	—	—	476 211,78	2 244 276,23	—		
н13510	—	—	—	476 202,61	2 244 267,59	—		
н13480	—	—	—	476 208,60	2 244 261,19	—		

2. Сведения о характеристиках объекта недвижимости с кадастровым номером 64:19:000000:4267 :

№ п/п	Наименование характеристики	Значение характеристики
1	2	3
1.	Вид объекта недвижимости	Здание
2.	Ранее присвоенный государственный учетный номер (инвентарный) здания, сооружения, объекта незавершенного строительства	—
3.	Кадастровый номер земельного участка (земельных участков), в границах которого (которых) расположены здание, сооружение, объект незавершенного строительства	64:19:140240:3
4.	Уникальный учетный номер кадастрового квартала, в границах которого расположены здание, сооружение, объект незавершенного строительства	64:19:140240

1	2	3
5.	Адрес здания, сооружения, объекта незавершенного строительства	—
5.1.	Сведения о местоположении здания, сооружения, объекта незавершенного строительства (при отсутствии адреса) в структурированном в соответствии с федеральной информационной адресной системой виде	412875, Российская Федерация, Саратовская область, Лысогорский р-н, Большая Дмитриевка с, Родниковая ул, д 42
5.2.	Дополнительные сведения о местоположении	—
6.	Иные сведения	—

3. Пояснения к сведениям об объекте недвижимости с кадастровым номером 64:19:000000:4267 :

1.	—
----	---

1. Сведения о характерных точках контура объекта недвижимости с кадастровым номером 64:19:000000:4268 :

Система координат		МСК-64, зона 2					Зона № 2	
Обозначение характерных точек границ	Содержатся в Едином государственном реестре недвижимости			Определены в ходе выполнения комплексных кадастровых работ			Метод определения координат	Формулы, примененные для расчета средней квадратической погрешности определения координат характерных точек (Mt), м, с подставленными в такие формулы значениями и итоговые (вычисленные) значения Mt, м
	координаты, м		Радиус, м	координаты, м		Радиус, м		
	X	Y	R	X	Y	R		
1	2	3	4	5	6	7	8	9
н13520	—	—	—	476 350,41	2 244 343,39	—	Метод спутниковых геодезических измерений (определений)	$\sqrt{(0,08^2 + 0,06^2)} = 0,10$
н13530	—	—	—	476 353,50	2 244 346,36	—		
н13540	—	—	—	476 355,06	2 244 344,85	—		
н13550	—	—	—	476 359,28	2 244 348,78	—		
н13560	—	—	—	476 352,48	2 244 355,65	—		
н13570	—	—	—	476 345,38	2 244 348,61	—		
н13520	—	—	—	476 350,41	2 244 343,39	—		

2. Сведения о характеристиках объекта недвижимости с кадастровым номером 64:19:000000:4268 :

№ п/п	Наименование характеристики	Значение характеристики
1	2	3
1.	Вид объекта недвижимости	Здание
2.	Ранее присвоенный государственный учетный номер (инвентарный) здания, сооружения, объекта незавершенного строительства	—
3.	Кадастровый номер земельного участка (земельных участков), в границах которого (которых) расположены здание, сооружение, объект незавершенного строительства	64:19:140240:24
4.	Уникальный учетный номер кадастрового квартала, в границах которого расположены здание, сооружение, объект незавершенного строительства	64:19:140240
5.	Адрес здания, сооружения, объекта незавершенного строительства	—
5.1.	Сведения о местоположении здания, сооружения, объекта незавершенного строительства (при отсутствии адреса) в структурированном в соответствии с федеральной информационной адресной системой виде	Российская Федерация, Саратовская область, Лысогорский р-н, Большая Дмитриевка с, Родниковая ул, д 43
5.2.	Дополнительные сведения о местоположении	—
6.	Иные сведения	—

3. Пояснения к сведениям об объекте недвижимости с кадастровым номером 64:19:000000:4268 :

1.	—
----	---

1. Сведения о характерных точках контура объекта недвижимости с кадастровым номером 64:19:000000:4699 :

Система координат <u>МСК-64, зона 2</u>		Зона № <u>2</u>						
Обозначение характерных точек границ	Содержатся в Едином государственном реестре недвижимости		Определены в ходе выполнения комплексных кадастровых работ		Метод определения координат	Формулы, примененные для расчета средней квадратической погрешности определения координат характерных точек (Mt), м, с подставленными в такие формулы значениями и итоговые (вычисленные) значения Mt, м		
	координаты, м		координаты, м					
	X	Y	X	Y				
1	2	3	4	5	6	7	8	9
н13620	—	—	—	476 243,24	2 244 451,96	—	Метод спутниковых геодезических измерений (определений)	$\sqrt{(0,08^2 + 0,06^2)} = 0,10$

1	2	3	4	5	6	7	8	9
н13630	—	—	—	476 249,78	2 244 458,67	—	Метод спутниковых геодезических измерений (определений)	$\sqrt{(0,08^2 + 0,06^2)} = 0,10$
н13640	—	—	476 242,39	2 244 466,47	—			
н13650	—	—	—	476 235,56	2 244 460,39	—		
н13620	—	—	—	476 243,24	2 244 451,96	—		

2. Сведения о характеристиках объекта недвижимости с кадастровым номером 64:19:000000:4699 :

№ п/п	Наименование характеристики	Значение характеристики
1	2	3
1.	Вид объекта недвижимости	Здание
2.	Ранее присвоенный государственный учетный номер (инвентарный) здания, сооружения, объекта незавершенного строительства	—
3.	Кадастровый номер земельного участка (земельных участков), в границах которого (которых) расположены здание, сооружение, объект незавершенного строительства	64:19:140240:20
4.	Уникальный учетный номер кадастрового квартала, в границах которого расположены здание, сооружение, объект незавершенного строительства	64:19:140240
5.	Адрес здания, сооружения, объекта незавершенного строительства	—
5.1.	Сведения о местоположении здания, сооружения, объекта незавершенного строительства (при отсутствии адреса) в структурированном в соответствии с федеральной информационной адресной системой виде	Российская Федерация, Саратовская область, Лысогорский р-н, Большая Дмитриевка с, Кооперативная ул, д 29
5.2.	Дополнительные сведения о местоположении	—
6.	Иные сведения	—

3. Пояснения к сведениям об объекте недвижимости с кадастровым номером 64:19:000000:4699 :

1.	—
----	---

1. Сведения о характерных точках контура объекта недвижимости с кадастровым номером 64:19:000000:4703 :

Система координат		МСК-64, зона 2					Зона № <u>2</u>	
Обозначение характерных точек границ	Содержатся в Едином государственном реестре недвижимости			Определены в ходе выполнения комплексных кадастровых работ			Метод определения координат	Формулы, примененные для расчета средней квадратической погрешности определения координат характерных точек (Mt), м, с подставленными в такие формулы значениями и итоговые (вычисленные) значения Mt, м
	координаты, м		Радиус, м	координаты, м		Радиус, м		
	X	Y	R	X	Y	R		
1	2	3	4	5	6	7	8	9
н1366O	—	—	—	476 354,89	2 244 479,77	—	Метод спутниковых геодезических измерений (определений)	$\sqrt{(0,08^2 + 0,06^2)} = 0,10$
н1367O	—	—	—	476 362,30	2 244 487,24	—		
н1368O	—	—	—	476 355,54	2 244 494,12	—		
н1369O	—	—	—	476 347,00	2 244 485,25	—		
н1370O	—	—	—	476 352,68	2 244 479,59	—		
н1371O	—	—	—	476 353,87	2 244 480,79	—		
н1366O	—	—	—	476 354,89	2 244 479,77	—		

2. Сведения о характеристиках объекта недвижимости с кадастровым номером 64:19:000000:4703 :

№ п/п	Наименование характеристики	Значение характеристики
1	2	3
1.	Вид объекта недвижимости	Здание
2.	Ранее присвоенный государственный учетный номер (инвентарный) здания, сооружения, объекта незавершенного строительства	—
3.	Кадастровый номер земельного участка (земельных участков), в границах которого (которых) расположены здание, сооружение, объект незавершенного строительства	64:19:140240:18

1	2	3
4.	Уникальный учетный номер кадастрового квартала, в границах которого расположены здание, сооружение, объект незавершенного строительства	64:19:140240
5.	Адрес здания, сооружения, объекта незавершенного строительства	—
5.1.	Сведения о местоположении здания, сооружения, объекта незавершенного строительства (при отсутствии адреса) в структурированном в соответствии с федеральной информационной адресной системой виде	Российская Федерация, Саратовская область, Лысогорский р-н, Большая Дмитриевка с, Мостовая ул, д 20
5.2.	Дополнительные сведения о местоположении	—
6.	Иные сведения	—

3. Пояснения к сведениям об объекте недвижимости с кадастровым номером 64:19:000000:4703 :

1. —

1. Сведения о характерных точках контура объекта недвижимости с кадастровым номером 64:19:000000:4707 :

Система координат МСК-64, зона 2 Зона № 2

Обозначение характерных точек границ	Содержатся в Едином государственном реестре недвижимости			Определены в ходе выполнения комплексных кадастровых работ			Метод определения координат	Формулы, примененные для расчета средней квадратической погрешности определения координат характерных точек (Mt), м, с подставленными в такие формулы значениями и итоговые (вычисленные) значения Mt, м
	координаты, м		Радиус, м	координаты, м		Радиус, м		
	X	Y	R	X	Y	R		
1	2	3	4	5	6	7	8	9
н13720	—	—	—	476 244,72	2 244 401,45	—	Метод спутниковых геодезических измерений (определений)	$\sqrt{(0,08^2 + 0,06^2)} = 0,10$
н13730	—	—	—	476 241,37	2 244 406,04	—		
н13740	—	—	—	476 242,35	2 244 406,85	—		
н13750	—	—	—	476 239,83	2 244 409,98	—		
н13760	—	—	—	476 232,51	2 244 404,34	—		
н13770	—	—	—	476 238,20	2 244 396,71	—		

1	2	3	4	5	6	7	8	9
n1372O	—	—	—	476 244,72	2 244 401,45	—	Метод спутниковых геодезических измерений (определений)	$\sqrt{(0,08^2 + 0,06^2)} = 0,10$

2. Сведения о характеристиках объекта недвижимости с кадастровым номером 64:19:000000:4707 :

№ п/п	Наименование характеристики	Значение характеристики
1	2	3
1.	Вид объекта недвижимости	Здание
2.	Ранее присвоенный государственный учетный номер (инвентарный) здания, сооружения, объекта незавершенного строительства	—
3.	Кадастровый номер земельного участка (земельных участков), в границах которого (которых) расположены здание, сооружение, объект незавершенного строительства	—
4.	Уникальный учетный номер кадастрового квартала, в границах которого расположены здание, сооружение, объект незавершенного строительства	64:19:140240
5.	Адрес здания, сооружения, объекта незавершенного строительства	—
5.1.	Сведения о местоположении здания, сооружения, объекта незавершенного строительства (при отсутствии адреса) в структурированном в соответствии с федеральной информационной адресной системой виде	Российская Федерация, Саратовская область, Лысогорский р-н, Большая Дмитриевка с, Октябрьская ул, д 17
5.2.	Дополнительные сведения о местоположении	—
6.	Иные сведения	—

3. Пояснения к сведениям об объекте недвижимости с кадастровым номером 64:19:000000:4707 :

1.	—
----	---

1. Сведения о характерных точках контура объекта недвижимости с кадастровым номером 64:19:000000:4720 :

Система координат		МСК-64, зона 2				Зона №		2
Обозначение характерных точек границ	Содержатся в Едином государственном реестре недвижимости			Определены в ходе выполнения комплексных кадастровых работ			Метод определения координат	Формулы, примененные для расчета средней квадратической погрешности определения координат характерных точек (Mt), м, с подставленными в такие формулы значениями и итоговые (вычисленные) значения Mt, м
	координаты, м		Радиус, м	координаты, м		Радиус, м		
	X	Y	R	X	Y	R		

1	2	3	4	5	6	7	8	9
н13780	—	—	—	476 376,01	2 244 420,39	—	Метод спутниковых геодезических измерений (определений)	$\sqrt{(0,08^2 + 0,06^2)} = 0,10$
н13790	—	—	—	476 382,68	2 244 427,17	—		
н13800	—	—	—	476 373,67	2 244 436,95	—		
н13810	—	—	—	476 370,53	2 244 433,64	—		
н13820	—	—	—	476 371,32	2 244 432,78	—		
н13830	—	—	—	476 369,91	2 244 431,07	—		
н13840	—	—	—	476 370,80	2 244 430,06	—		
н13850	—	—	—	476 369,00	2 244 428,31	—		
н13780	—	—	—	476 376,01	2 244 420,39	—		

2. Сведения о характеристиках объекта недвижимости с кадастровым номером 64:19:000000:4720 :

№ п/п	Наименование характеристики	Значение характеристики
1	2	3
1.	Вид объекта недвижимости	Здание
2.	Ранее присвоенный государственный учетный номер (инвентарный) здания, сооружения, объекта незавершенного строительства	—
3.	Кадастровый номер земельного участка (земельных участков), в границах которого (которых) расположены здание, сооружение, объект незавершенного строительства	—
4.	Уникальный учетный номер кадастрового квартала, в границах которого расположены здание, сооружение, объект незавершенного строительства	64:19:140240

1	2	3
5.	Адрес здания, сооружения, объекта незавершенного строительства	—
5.1.	Сведения о местоположении здания, сооружения, объекта незавершенного строительства (при отсутствии адреса) в структурированном в соответствии с федеральной информационной адресной системой виде	412875, Российская Федерация, Саратовская область, Лысогорский р-н, Большая Дмитриевка с, Родниковая ул, д 32
5.2.	Дополнительные сведения о местоположении	—
6.	Иные сведения	—

3. Пояснения к сведениям об объекте недвижимости с кадастровым номером 64:19:000000:4720 :

1.	—
----	---

1. Сведения о характерных точках контура объекта недвижимости с кадастровым номером 64:19:000000:4722 :

Система координат	<u>МСК-64, зона 2</u>	Зона №	<u>2</u>
-------------------	-----------------------	--------	----------

Обозначение характерных точек границ	Содержатся в Едином государственном реестре недвижимости			Определены в ходе выполнения комплексных кадастровых работ			Метод определения координат	Формулы, примененные для расчета средней квадратической погрешности определения координат характерных точек (Mt), м, с подставленными в такие формулы значениями и итоговые (вычисленные) значения Mt, м
	координаты, м		Радиус, м	координаты, м		Радиус, м		
	X	Y	R	X	Y	R		
1	2	3	4	5	6	7	8	9
н13860	—	—	—	476 342,29	2 244 389,16	—	Метод спутниковых геодезических измерений (определений)	$\sqrt{(0,08^2 + 0,06^2)} = 0,10$
н13870	—	—	—	476 349,31	2 244 395,84	—		
н13880	—	—	—	476 344,62	2 244 400,96	—		
н13890	—	—	—	476 337,43	2 244 394,31	—		
н13860	—	—	—	476 342,29	2 244 389,16	—		

2. Сведения о характеристиках объекта недвижимости с кадастровым номером 64:19:000000:4722 :

№ п/п	Наименование характеристики	Значение характеристики
1	2	3
1.	Вид объекта недвижимости	Здание

1	2	3
2.	Ранее присвоенный государственный учетный номер (инвентарный) здания, сооружения, объекта незавершенного строительства	—
3.	Кадастровый номер земельного участка (земельных участков), в границах которого (которых) расположены здание, сооружение, объект незавершенного строительства	64:19:140240:9
4.	Уникальный учетный номер кадастрового квартала, в границах которого расположены здание, сооружение, объект незавершенного строительства	64:19:140240
5.	Адрес здания, сооружения, объекта незавершенного строительства	—
5.1.	Сведения о местоположении здания, сооружения, объекта незавершенного строительства (при отсутствии адреса) в структурированном в соответствии с федеральной информационной адресной системой виде	412875, Российская Федерация, Саратовская область, Лысогорский р-н, Большая Дмитриевка с, Родниковая ул, д 36
5.2.	Дополнительные сведения о местоположении	—
6.	Иные сведения	—

3. Пояснения к сведениям об объекте недвижимости с кадастровым номером 64:19:000000:4722 :

1.	—
----	---

1. Сведения о характерных точках контура объекта недвижимости с кадастровым номером 64:19:000000:4773 :

Система координат МСК-64, зона 2 Зона № 2

Обозначение характерных точек границ	Содержатся в Едином государственном реестре недвижимости			Определены в ходе выполнения комплексных кадастровых работ			Метод определения координат	Формулы, примененные для расчета средней квадратической погрешности определения координат характерных точек (Mt), м, с подставленными в такие формулы значениями и итоговые (вычисленные) значения Mt, м
	координаты, м		Радиус, м	координаты, м		Радиус, м		
	X	Y	R	X	Y	R		
1	2	3	4	5	6	7	8	9
н13900	—	—	—	476 310,77	2 244 521,75	—	Метод спутниковых геодезических измерений (определений)	$\sqrt{(0,08^2 + 0,06^2)} = 0,10$
н13910	—	—	—	476 319,74	2 244 530,42	—		
н13920	—	—	—	476 314,10	2 244 536,13	—		

1	2	3	4	5	6	7	8	9
н13930	—	—	—	476 306,18	2 244 528,28	—	Метод спутниковых геодезических измерений (определений)	$\sqrt{(0,08^2 + 0,06^2)} = 0,10$
н13940	—	—	476 310,07	2 244 524,20	—			
н13950	—	—	476 309,19	2 244 523,28	—			
н13900	—	—	476 310,77	2 244 521,75	—			

2. Сведения о характеристиках объекта недвижимости с кадастровым номером 64:19:000000:4773 :

№ п/п	Наименование характеристики	Значение характеристики
1	2	3
1.	Вид объекта недвижимости	Здание
2.	Ранее присвоенный государственный учетный номер (инвентарный) здания, сооружения, объекта незавершенного строительства	—
3.	Кадастровый номер земельного участка (земельных участков), в границах которого (которых) расположены здание, сооружение, объект незавершенного строительства	—
4.	Уникальный учетный номер кадастрового квартала, в границах которого расположены здание, сооружение, объект незавершенного строительства	64:19:140240
5.	Адрес здания, сооружения, объекта незавершенного строительства	—
5.1.	Сведения о местоположении здания, сооружения, объекта незавершенного строительства (при отсутствии адреса) в структурированном в соответствии с федеральной информационной адресной системой виде	Российская Федерация, Саратовская область, Лысогорский р-н, Большая Дмитриевка с, Мостовая ул, д 16
5.2.	Дополнительные сведения о местоположении	—
6.	Иные сведения	—

3. Пояснения к сведениям об объекте недвижимости с кадастровым номером 64:19:000000:4773 :

1.	—
----	---

1. Сведения о характерных точках контура объекта недвижимости с кадастровым номером 64:19:000000:4775 :

Система координат		МСК-64, зона 2					Зона № <u>2</u>	
Обозначение характерных точек границ	Содержатся в Едином государственном реестре недвижимости			Определены в ходе выполнения комплексных кадастровых работ			Метод определения координат	Формулы, примененные для расчета средней квадратической погрешности определения координат характерных точек (Mt), м, с подставленными в такие формулы значениями и итоговые (вычисленные) значения Mt, м
	координаты, м		Радиус, м	координаты, м		Радиус, м		
	X	Y	R	X	Y	R		
1	2	3	4	5	6	7	8	9
н13960	—	—	—	476 458,74	2 244 392,73	—	Метод спутниковых геодезических измерений (определений)	$\sqrt{(0,08^2 + 0,06^2)} = 0,10$
н13970	—	—	—	476 451,97	2 244 399,36	—		
н13980	—	—	—	476 448,35	2 244 395,59	—		
н13990	—	—	—	476 455,16	2 244 389,43	—		
н13960	—	—	—	476 458,74	2 244 392,73	—		

2. Сведения о характеристиках объекта недвижимости с кадастровым номером 64:19:000000:4775 :

№ п/п	Наименование характеристики	Значение характеристики
1	2	3
1.	Вид объекта недвижимости	Здание
2.	Ранее присвоенный государственный учетный номер (инвентарный) здания, сооружения, объекта незавершенного строительства	—
3.	Кадастровый номер земельного участка (земельных участков), в границах которого (которых) расположены здание, сооружение, объект незавершенного строительства	64:19:140240:14
4.	Уникальный учетный номер кадастрового квартала, в границах которого расположены здание, сооружение, объект незавершенного строительства	64:19:140240

1	2	3
5.	Адрес здания, сооружения, объекта незавершенного строительства	—
5.1.	Сведения о местоположении здания, сооружения, объекта незавершенного строительства (при отсутствии адреса) в структурированном в соответствии с федеральной информационной адресной системой виде	412875, Российская Федерация, Саратовская область, Лысогорский р-н, Большая Дмитриевка с, Мостовая ул, д 26
5.2.	Дополнительные сведения о местоположении	—
6.	Иные сведения	—

3. Пояснения к сведениям об объекте недвижимости с кадастровым номером 64:19:000000:4775 :

1.	—
----	---

1. Сведения о характерных точках контура объекта недвижимости с кадастровым номером 64:19:000000:4782 :

Система координат		МСК-64, зона 2					Зона № 2	
Обозначение характерных точек границ	Содержатся в Едином государственном реестре недвижимости			Определены в ходе выполнения комплексных кадастровых работ			Метод определения координат	Формулы, примененные для расчета средней квадратической погрешности определения координат характерных точек (Mt), м, с подставленными в такие формулы значениями и итоговые (вычисленные) значения Mt, м
	координаты, м		Радиус, м	координаты, м		Радиус, м		
	X	Y	R	X	Y	R		
1	2	3	4	5	6	7	8	9
н1400О	—	—	—	476 230,94	2 244 351,15	—	Метод спутниковых геодезических измерений (определений)	$\sqrt{(0,08^2 + 0,06^2)} = 0,10$
н1401О	—	—	—	476 224,89	2 244 359,64	—		
н1402О	—	—	—	476 219,92	2 244 356,31	—		
н1403О	—	—	—	476 222,48	2 244 352,60	—		
н1404О	—	—	—	476 215,08	2 244 347,17	—		
н1405О	—	—	—	476 218,15	2 244 342,79	—		
н1400О	—	—	—	476 230,94	2 244 351,15	—		

2. Сведения о характеристиках объекта недвижимости с кадастровым номером 64:19:000000:4782 :

№ п/п	Наименование характеристики	Значение характеристики
1	2	3
1.	Вид объекта недвижимости	Здание
2.	Ранее присвоенный государственный учетный номер (инвентарный) здания, сооружения, объекта незавершенного строительства	—
3.	Кадастровый номер земельного участка (земельных участков), в границах которого (которых) расположены здание, сооружение, объект незавершенного строительства	64:19:140240:10
4.	Уникальный учетный номер кадастрового квартала, в границах которого расположены здание, сооружение, объект незавершенного строительства	64:19:140240
5.	Адрес здания, сооружения, объекта незавершенного строительства	—
5.1.	Сведения о местоположении здания, сооружения, объекта незавершенного строительства (при отсутствии адреса) в структурированном в соответствии с федеральной информационной адресной системой виде	412875, Российская Федерация, Саратовская область, Лысогорский р-н, Большая Дмитриевка с, Октябрьская ул, д 28
5.2.	Дополнительные сведения о местоположении	—
6.	Иные сведения	—

3. Пояснения к сведениям об объекте недвижимости с кадастровым номером 64:19:000000:4782 :

1.	—
----	---

1. Сведения о характерных точках контура объекта недвижимости с кадастровым номером 64:19:000000:4793 :

Система координат		<u>МСК-64, зона 2</u>					Зона № <u>2</u>	
Обозначение характерных точек границ	Содержатся в Едином государственном реестре недвижимости			Определены в ходе выполнения комплексных кадастровых работ			Метод определения координат	Формулы, примененные для расчета средней квадратической погрешности определения координат характерных точек (Mt), м, с подставленными в такие формулы значениями и итоговые (вычисленные) значения Mt, м
	координаты, м		Радиус, м	координаты, м		Радиус, м		
	X	Y	R	X	Y	R		
1	2	3	4	5	6	7	8	9
н14060	—	—	—	476 421,40	2 244 413,09	—	Метод спутниковых геодезических измерений (определений)	$\sqrt{(0,08^2 + 0,06^2)} = 0,10$

1	2	3	4	5	6	7	8	9
н14070	—	—	—	476 428,72	2 244 420,57	—	Метод спутниковых геодезических измерений (определений)	$\sqrt{(0,08^2 + 0,06^2)} = 0,10$
н14080	—	—	476 424,16	2 244 425,16	—			
н14090	—	—	476 416,78	2 244 417,71	—			
н14060	—	—	476 421,40	2 244 413,09	—			

2. Сведения о характеристиках объекта недвижимости с кадастровым номером 64:19:000000:4793 :

№ п/п	Наименование характеристики	Значение характеристики
1	2	3
1.	Вид объекта недвижимости	Здание
2.	Ранее присвоенный государственный учетный номер (инвентарный) здания, сооружения, объекта незавершенного строительства	—
3.	Кадастровый номер земельного участка (земельных участков), в границах которого (которых) расположены здание, сооружение, объект незавершенного строительства	64:19:140240:17
4.	Уникальный учетный номер кадастрового квартала, в границах которого расположены здание, сооружение, объект незавершенного строительства	64:19:140240
5.	Адрес здания, сооружения, объекта незавершенного строительства	—
5.1.	Сведения о местоположении здания, сооружения, объекта незавершенного строительства (при отсутствии адреса) в структурированном в соответствии с федеральной информационной адресной системой виде	Российская Федерация, Саратовская область, Лысогорский р-н, Большая Дмитриевка с, Родниковая ул, д 35
5.2.	Дополнительные сведения о местоположении	—
6.	Иные сведения	—

3. Пояснения к сведениям об объекте недвижимости с кадастровым номером 64:19:000000:4793 :

1.	—
----	---

1. Сведения о характерных точках контура объекта недвижимости с кадастровым номером 64:19:000000:4795 :

Система координат		МСК-64, зона 2					Зона № <u>2</u>	
Обозначение характерных точек границ	Содержатся в Едином государственном реестре недвижимости			Определены в ходе выполнения комплексных кадастровых работ			Метод определения координат	Формулы, примененные для расчета средней квадратической погрешности определения координат характерных точек (Mt), м, с подставленными в такие формулы значениями и итоговые (вычисленные) значения Mt, м
	координаты, м		Радиус, м	координаты, м		Радиус, м		
	X	Y	R	X	Y	R		
1	2	3	4	5	6	7	8	9
н14100	—	—	—	476 225,63	2 244 278,39	—	Метод спутниковых геодезических измерений (определений)	$\sqrt{(0,08^2 + 0,06^2)} = 0,10$
н14110	—	—	—	476 234,66	2 244 287,39	—		
н14120	—	—	—	476 230,70	2 244 291,20	—		
н14130	—	—	—	476 221,95	2 244 282,16	—		
н14100	—	—	—	476 225,63	2 244 278,39	—		

2. Сведения о характеристиках объекта недвижимости с кадастровым номером 64:19:000000:4795 :

№ п/п	Наименование характеристики	Значение характеристики
1	2	3
1.	Вид объекта недвижимости	Здание
2.	Ранее присвоенный государственный учетный номер (инвентарный) здания, сооружения, объекта незавершенного строительства	—
3.	Кадастровый номер земельного участка (земельных участков), в границах которого (которых) расположены здание, сооружение, объект незавершенного строительства	—
4.	Уникальный учетный номер кадастрового квартала, в границах которого расположены здание, сооружение, объект незавершенного строительства	64:19:140240

1	2	3
5.	Адрес здания, сооружения, объекта незавершенного строительства	—
5.1.	Сведения о местоположении здания, сооружения, объекта незавершенного строительства (при отсутствии адреса) в структурированном в соответствии с федеральной информационной адресной системой виде	Российская Федерация, Саратовская область, Лысогорский р-н, Большая Дмитриевка с, Родниковая ул, д 40
5.2.	Дополнительные сведения о местоположении	—
6.	Иные сведения	—

3. Пояснения к сведениям об объекте недвижимости с кадастровым номером 64:19:000000:4795 :

1.	—
----	---

1. Сведения о характерных точках контура объекта недвижимости с кадастровым номером 64:19:000000:5212 :

Система координат	<u>МСК-64, зона 2</u>	Зона №	<u>2</u>
-------------------	-----------------------	--------	----------

Обозначение характерных точек границ	Содержатся в Едином государственном реестре недвижимости			Определены в ходе выполнения комплексных кадастровых работ			Метод определения координат	Формулы, примененные для расчета средней квадратической погрешности определения координат характерных точек (Mt), м, с подставленными в такие формулы значениями и итоговые (вычисленные) значения Mt, м
	координаты, м		Радиус, м	координаты, м		Радиус, м		
	X	Y	R	X	Y	R		
1	2	3	4	5	6	7	8	9
н14140	—	—	—	476 259,98	2 244 469,71	—	Метод спутниковых геодезических измерений (определений)	$\sqrt{(0,08^2 + 0,06^2)} = 0,10$
н14150	—	—	—	476 268,99	2 244 479,08	—		
н14160	—	—	—	476 262,17	2 244 485,78	—		
н14170	—	—	—	476 253,04	2 244 476,13	—		
н14140	—	—	—	476 259,98	2 244 469,71	—		

2. Сведения о характеристиках объекта недвижимости с кадастровым номером 64:19:000000:5212 :

№ п/п	Наименование характеристики	Значение характеристики
1	2	3
1.	Вид объекта недвижимости	Здание

1	2	3
2.	Ранее присвоенный государственный учетный номер (инвентарный) здания, сооружения, объекта незавершенного строительства	—
3.	Кадастровый номер земельного участка (земельных участков), в границах которого (которых) расположены здание, сооружение, объект незавершенного строительства	64:19:140240:1
4.	Уникальный учетный номер кадастрового квартала, в границах которого расположены здание, сооружение, объект незавершенного строительства	64:19:140240
5.	Адрес здания, сооружения, объекта незавершенного строительства	—
5.1.	Сведения о местоположении здания, сооружения, объекта незавершенного строительства (при отсутствии адреса) в структурированном в соответствии с федеральной информационной адресной системой виде	412875, Российская Федерация, Саратовская область, Лысогорский р-н, Большая Дмитриевка с, Кооперативная ул, д 27
5.2.	Дополнительные сведения о местоположении	—
6.	Иные сведения	—

3. Пояснения к сведениям об объекте недвижимости с кадастровым номером 64:19:000000:5212 :

1.	—
----	---

1. Сведения о характерных точках контура объекта недвижимости с кадастровым номером 64:19:000000:5233 :

Система координат МСК-64, зона 2 Зона № 2

Обозначение характерных точек границ	Содержатся в Едином государственном реестре недвижимости			Определены в ходе выполнения комплексных кадастровых работ			Метод определения координат	Формулы, примененные для расчета средней квадратической погрешности определения координат характерных точек (Mt), м, с подставленными в такие формулы значениями и итоговые (вычисленные) значения Mt, м
	координаты, м		Радиус, м	координаты, м		Радиус, м		
	X	Y	R	X	Y	R		
1	2	3	4	5	6	7	8	9
н14180	—	—	—	476 361,03	2 244 406,00	—	Метод спутниковых геодезических измерений (определений)	$\sqrt{(0,08^2 + 0,06^2)} = 0,10$
н14190	—	—	—	476 367,37	2 244 412,96	—		
н14200	—	—	—	476 357,40	2 244 423,26	—		

1	2	3	4	5	6	7	8	9
н14210	—	—	—	476 354,57	2 244 420,30	—	Метод спутниковых геодезических измерений (определений)	$\sqrt{(0,08^2 + 0,06^2)} = 0,10$
н14220	—	—	476 357,19	2 244 417,45	—			
н14230	—	—	—	476 353,34	2 244 413,64	—		
н14180	—	—	—	476 361,03	2 244 406,00	—		

2. Сведения о характеристиках объекта недвижимости с кадастровым номером 64:19:000000:5233 :

№ п/п	Наименование характеристики	Значение характеристики
1	2	3
1.	Вид объекта недвижимости	Здание
2.	Ранее присвоенный государственный учетный номер (инвентарный) здания, сооружения, объекта незавершенного строительства	—
3.	Кадастровый номер земельного участка (земельных участков), в границах которого (которых) расположены здание, сооружение, объект незавершенного строительства	64:19:140240:15
4.	Уникальный учетный номер кадастрового квартала, в границах которого расположены здание, сооружение, объект незавершенного строительства	64:19:140240
5.	Адрес здания, сооружения, объекта незавершенного строительства	—
5.1.	Сведения о местоположении здания, сооружения, объекта незавершенного строительства (при отсутствии адреса) в структурированном в соответствии с федеральной информационной адресной системой виде	412875, Российская Федерация, Саратовская область, Лысогорский р-н, Большая Дмитриевка с, Родниковая ул, д 34
5.2.	Дополнительные сведения о местоположении	—
6.	Иные сведения	—

3. Пояснения к сведениям об объекте недвижимости с кадастровым номером 64:19:000000:5233 :

1.	—
----	---

1. Сведения о характерных точках контура объекта недвижимости с кадастровым номером 64:19:000000:5235 :

Система координат		МСК-64, зона 2					Зона № <u>2</u>	
Обозначение характерных точек границ	Содержатся в Едином государственном реестре недвижимости			Определены в ходе выполнения комплексных кадастровых работ			Метод определения координат	Формулы, примененные для расчета средней квадратической погрешности определения координат характерных точек (Mt), м, с подставленными в такие формулы значениями и итоговые (вычисленные) значения Mt, м
	координаты, м		Радиус, м	координаты, м		Радиус, м		
	X	Y	R	X	Y	R		
1	2	3	4	5	6	7	8	9
н14240	—	—	—	476 319,02	2 244 311,61	—	Метод спутниковых геодезических измерений (определений)	$\sqrt{(0,08^2 + 0,06^2)} = 0,10$
н14250	—	—	—	476 323,41	2 244 316,33	—		
н14260	—	—	—	476 315,97	2 244 323,38	—		
н14270	—	—	—	476 311,55	2 244 318,64	—		
н14240	—	—	—	476 319,02	2 244 311,61	—		

2. Сведения о характеристиках объекта недвижимости с кадастровым номером 64:19:000000:5235 :

№ п/п	Наименование характеристики	Значение характеристики
1	2	3
1.	Вид объекта недвижимости	Здание
2.	Ранее присвоенный государственный учетный номер (инвентарный) здания, сооружения, объекта незавершенного строительства	—
3.	Кадастровый номер земельного участка (земельных участков), в границах которого (которых) расположены здание, сооружение, объект незавершенного строительства	64:19:140240:4
4.	Уникальный учетный номер кадастрового квартала, в границах которого расположены здание, сооружение, объект незавершенного строительства	64:19:140240

1	2	3
5.	Адрес здания, сооружения, объекта незавершенного строительства	—
5.1.	Сведения о местоположении здания, сооружения, объекта незавершенного строительства (при отсутствии адреса) в структурированном в соответствии с федеральной информационной адресной системой виде	412875, Российская Федерация, Саратовская область, Лысогорский р-н, Большая Дмитриевка с, Родниковая ул, д 45
5.2.	Дополнительные сведения о местоположении	—
6.	Иные сведения	—

3. Пояснения к сведениям об объекте недвижимости с кадастровым номером 64:19:000000:5235 :

1.	—
----	---

1. Сведения о характерных точках контура объекта недвижимости с кадастровым номером 64:19:000000:5271 :

Система координат		МСК-64, зона 2					Зона № 2	
Обозначение характерных точек границ	Содержатся в Едином государственном реестре недвижимости			Определены в ходе выполнения комплексных кадастровых работ			Метод определения координат	Формулы, примененные для расчета средней квадратической погрешности определения координат характерных точек (Mt), м, с подставленными в такие формулы значениями и итоговые (вычисленные) значения Mt, м
	координаты, м		Радиус, м	координаты, м		Радиус, м		
	X	Y	R	X	Y	R		
1	2	3	4	5	6	7	8	9
н14320	—	—	—	476 203,09	2 244 362,79	—	Метод спутниковых геодезических измерений (определений)	$\sqrt{(0,08^2 + 0,06^2)} = 0,10$
н14330	—	—	—	476 216,95	2 244 371,94	—		
н14340	—	—	—	476 209,84	2 244 382,45	—		
н14350	—	—	—	476 204,19	2 244 378,86	—		
н14360	—	—	—	476 208,01	2 244 373,31	—		
н14370	—	—	—	476 199,79	2 244 366,57	—		
н14320	—	—	—	476 203,09	2 244 362,79	—		

2. Сведения о характеристиках объекта недвижимости с кадастровым номером 64:19:000000:5271 :

№ п/п	Наименование характеристики	Значение характеристики
1	2	3
1.	Вид объекта недвижимости	Здание
2.	Ранее присвоенный государственный учетный номер (инвентарный) здания, сооружения, объекта незавершенного строительства	—
3.	Кадастровый номер земельного участка (земельных участков), в границах которого (которых) расположены здание, сооружение, объект незавершенного строительства	64:19:140240:23
4.	Уникальный учетный номер кадастрового квартала, в границах которого расположены здание, сооружение, объект незавершенного строительства	64:19:140240
5.	Адрес здания, сооружения, объекта незавершенного строительства	—
5.1.	Сведения о местоположении здания, сооружения, объекта незавершенного строительства (при отсутствии адреса) в структурированном в соответствии с федеральной информационной адресной системой виде	412875, Российская Федерация, Саратовская область, Лысогорский р-н, Большая Дмитриевка с, Октябрьская ул, д 26
5.2.	Дополнительные сведения о местоположении	—
6.	Иные сведения	—

3. Пояснения к сведениям об объекте недвижимости с кадастровым номером 64:19:000000:5271 :

1.	—
----	---

1. Сведения о характерных точках контура объекта недвижимости с кадастровым номером 64:19:000000:5761 :

Система координат		<u>МСК-64, зона 2</u>					Зона № <u>2</u>	
Обозначение характерных точек границ	Содержатся в Едином государственном реестре недвижимости			Определены в ходе выполнения комплексных кадастровых работ			Метод определения координат	Формулы, примененные для расчета средней квадратической погрешности определения координат характерных точек (Mt), м, с подставленными в такие формулы значениями и итоговые (вычисленные) значения Mt, м
	координаты, м		Радиус, м	координаты, м		Радиус, м		
	X	Y	R	X	Y	R		
1	2	3	4	5	6	7	8	9
н14420	—	—	—	476 291,66	2 244 502,83	—	Метод спутниковых геодезических измерений (определений)	$\sqrt{(0,08^2 + 0,06^2)} = 0,10$

1	2	3	4	5	6	7	8	9
н14430	—	—	—	476 299,48	2 244 510,64	—	Метод спутниковых геодезических измерений (определений)	$\sqrt{(0,08^2 + 0,06^2)} = 0,10$
н14440	—	—	476 293,98	2 244 516,21	—			
н14450	—	—	476 285,97	2 244 508,44	—			
н14420	—	—	476 291,66	2 244 502,83	—			

2. Сведения о характеристиках объекта недвижимости с кадастровым номером 64:19:000000:5761 :

№ п/п	Наименование характеристики	Значение характеристики
1	2	3
1.	Вид объекта недвижимости	Здание
2.	Ранее присвоенный государственный учетный номер (инвентарный) здания, сооружения, объекта незавершенного строительства	—
3.	Кадастровый номер земельного участка (земельных участков), в границах которого (которых) расположены здание, сооружение, объект незавершенного строительства	64:19:140240:21
4.	Уникальный учетный номер кадастрового квартала, в границах которого расположены здание, сооружение, объект незавершенного строительства	64:19:140240
5.	Адрес здания, сооружения, объекта незавершенного строительства	—
5.1.	Сведения о местоположении здания, сооружения, объекта незавершенного строительства (при отсутствии адреса) в структурированном в соответствии с федеральной информационной адресной системой виде	Российская Федерация, Саратовская область, Лысогорский р-н, Большая Дмитриевка с, Кооперативная ул, д 25
5.2.	Дополнительные сведения о местоположении	—
6.	Иные сведения	—

3. Пояснения к сведениям об объекте недвижимости с кадастровым номером 64:19:000000:5761 :

1.	—
----	---

1. Сведения о характерных точках контура объекта недвижимости с кадастровым номером 64:19:000000:5771 :

Система координат		МСК-64, зона 2					Зона № <u>2</u>	
Обозначение характерных точек границ	Содержатся в Едином государственном реестре недвижимости			Определены в ходе выполнения комплексных кадастровых работ			Метод определения координат	Формулы, примененные для расчета средней квадратической погрешности определения координат характерных точек (Mt), м, с подставленными в такие формулы значениями и итоговые (вычисленные) значения Mt, м
	координаты, м		Радиус, м	координаты, м		Радиус, м		
	X	Y	R	X	Y	R		
1	2	3	4	5	6	7	8	9
н14460	—	—	—	476 332,08	2 244 517,61	—	Метод спутниковых геодезических измерений (определений)	$\sqrt{(0,08^2 + 0,06^2)} = 0,10$
н14470	—	—	—	476 325,84	2 244 524,06	—		
н14480	—	—	—	476 319,64	2 244 517,97	—		
н14490	—	—	—	476 323,47	2 244 514,04	—		
н14500	—	—	—	476 321,30	2 244 511,71	—		
н14510	—	—	—	476 324,33	2 244 508,87	—		
н14520	—	—	—	476 325,52	2 244 510,28	—		
н14530	—	—	—	476 325,19	2 244 510,69	—		
н14460	—	—	—	476 332,08	2 244 517,61	—		

2. Сведения о характеристиках объекта недвижимости с кадастровым номером 64:19:000000:5771 :

№ п/п	Наименование характеристики	Значение характеристики
1	2	3
1.	Вид объекта недвижимости	Здание
2.	Ранее присвоенный государственный учетный номер (инвентарный) здания, сооружения, объекта незавершенного строительства	—

1	2	3
3.	Кадастровый номер земельного участка (земельных участков), в границах которого (которых) расположены здание, сооружение, объект незавершенного строительства	—
4.	Уникальный учетный номер кадастрового квартала, в границах которого расположены здание, сооружение, объект незавершенного строительства	64:19:140240
5.	Адрес здания, сооружения, объекта незавершенного строительства	—
5.1.	Сведения о местоположении здания, сооружения, объекта незавершенного строительства (при отсутствии адреса) в структурированном в соответствии с федеральной информационной адресной системой виде	Российская Федерация, Саратовская область, Лысогорский р-н, Большая Дмитриевка с, Мостовая ул, д 18/1
5.2.	Дополнительные сведения о местоположении	—
6.	Иные сведения	—

3. Пояснения к сведениям об объекте недвижимости с кадастровым номером 64:19:000000:5771 :

1.	—
----	---

1. Сведения о характерных точках контура объекта недвижимости с кадастровым номером 64:19:000000:5779 :

Система координат	<u>МСК-64, зона 2</u>	Зона №	<u>2</u>
-------------------	-----------------------	--------	----------

Обозначение характерных точек границ	Содержатся в Едином государственном реестре недвижимости			Определены в ходе выполнения комплексных кадастровых работ			Метод определения координат	Формулы, примененные для расчета средней квадратической погрешности определения координат характерных точек (Mt), м, с подставленными в такие формулы значениями и итоговые (вычисленные) значения Mt, м
	координаты, м		Радиус, м	координаты, м		Радиус, м		
	X	Y	R	X	Y	R		
1	2	3	4	5	6	7	8	9
н14540	—	—	—	476 262,23	2 244 378,88	—	Метод спутниковых геодезических измерений (определений)	$\sqrt{(0,08^2 + 0,06^2)} = 0,10$
н14550	—	—	—	476 256,13	2 244 387,02	—		
н14560	—	—	—	476 247,86	2 244 382,08	—		
н14570	—	—	—	476 254,06	2 244 373,14	—		

1	2	3	4	5	6	7	8	9
n14540	—	—	—	476 262,23	2 244 378,88	—	Метод спутниковых геодезических измерений (определений)	$\sqrt{(0,08^2 + 0,06^2)} = 0,10$

2. Сведения о характеристиках объекта недвижимости с кадастровым номером 64:19:000000:5779 :

№ п/п	Наименование характеристики	Значение характеристики
1	2	3
1.	Вид объекта недвижимости	Здание
2.	Ранее присвоенный государственный учетный номер (инвентарный) здания, сооружения, объекта незавершенного строительства	—
3.	Кадастровый номер земельного участка (земельных участков), в границах которого (которых) расположены здание, сооружение, объект незавершенного строительства	—
4.	Уникальный учетный номер кадастрового квартала, в границах которого расположены здание, сооружение, объект незавершенного строительства	64:19:140240
5.	Адрес здания, сооружения, объекта незавершенного строительства	—
5.1.	Сведения о местоположении здания, сооружения, объекта незавершенного строительства (при отсутствии адреса) в структурированном в соответствии с федеральной информационной адресной системой виде	Российская Федерация, Саратовская область, Лысогорский р-н, Большая Дмитриевка с, Октябрьская ул, д 19
5.2.	Дополнительные сведения о местоположении	—
6.	Иные сведения	—

3. Пояснения к сведениям об объекте недвижимости с кадастровым номером 64:19:000000:5779 :

1.	—
----	---

1. Сведения о характерных точках контура объекта недвижимости с кадастровым номером 64:19:000000:5793 :

Система координат		МСК-64, зона 2					Зона №		2
Обозначение характерных точек границ	Содержатся в Едином государственном реестре недвижимости			Определены в ходе выполнения комплексных кадастровых работ			Метод определения координат	Формулы, примененные для расчета средней квадратической погрешности определения координат характерных точек (Mt), м, с подставленными в такие формулы значениями и итоговые (вычисленные) значения Mt, м	
	координаты, м		Радиус, м	координаты, м		Радиус, м			
	X	Y	R	X	Y	R			

1	2	3	4	5	6	7	8	9
н14640	—	—	—	476 402,91	2 244 390,02	—	Метод спутниковых геодезических измерений (определений)	$\sqrt{(0,08^2 + 0,06^2)} = 0,10$
н14650	—	—	476 409,56	2 244 397,00	—			
н14660	—	—	476 402,00	2 244 403,74	—			
н14670	—	—	476 395,76	2 244 396,94	—			
н14640	—	—	476 402,91	2 244 390,02	—			

2. Сведения о характеристиках объекта недвижимости с кадастровым номером 64:19:000000:5793 :

№ п/п	Наименование характеристики	Значение характеристики
1	2	3
1.	Вид объекта недвижимости	Здание
2.	Ранее присвоенный государственный учетный номер (инвентарный) здания, сооружения, объекта незавершенного строительства	—
3.	Кадастровый номер земельного участка (земельных участков), в границах которого (которых) расположены здание, сооружение, объект незавершенного строительства	64:19:140240:23
4.	Уникальный учетный номер кадастрового квартала, в границах которого расположены здание, сооружение, объект незавершенного строительства	64:19:140240
5.	Адрес здания, сооружения, объекта незавершенного строительства	—
5.1.	Сведения о местоположении здания, сооружения, объекта незавершенного строительства (при отсутствии адреса) в структурированном в соответствии с федеральной информационной адресной системой виде	Российская Федерация, Саратовская область, Лысогорский р-н, Большая Дмитриевка с, Родниковая ул, д 37
5.2.	Дополнительные сведения о местоположении	—
6.	Иные сведения	—

3. Пояснения к сведениям об объекте недвижимости с кадастровым номером 64:19:000000:5793 :

1.	—
----	---

1. Сведения о характерных точках контура объекта недвижимости с кадастровым номером 64:19:140240:28 :

Система координат		МСК-64, зона 2					Зона № <u>2</u>	
Обозначение характерных точек границ	Содержатся в Едином государственном реестре недвижимости			Определены в ходе выполнения комплексных кадастровых работ			Метод определения координат	Формулы, примененные для расчета средней квадратической погрешности определения координат характерных точек (Mt), м, с подставленными в такие формулы значениями и итоговые (вычисленные) значения Mt, м
	координаты, м		Радиус, м	координаты, м		Радиус, м		
	X	Y	R	X	Y	R		
1	2	3	4	5	6	7	8	9
н14680	—	—	—	476 361,82	2 244 497,75	—	Метод спутниковых геодезических измерений (определений)	$\sqrt{(0,08^2 + 0,06^2)} = 0,10$
н14690	—	—	—	476 358,01	2 244 502,05	—		
н14700	—	—	—	476 353,74	2 244 498,02	—		
н14710	—	—	—	476 357,47	2 244 493,94	—		
н14680	—	—	—	476 361,82	2 244 497,75	—		

2. Сведения о характеристиках объекта недвижимости с кадастровым номером 64:19:140240:28 :

№ п/п	Наименование характеристики	Значение характеристики
1	2	3
1.	Вид объекта недвижимости	Здание
2.	Ранее присвоенный государственный учетный номер (инвентарный) здания, сооружения, объекта незавершенного строительства	—
3.	Кадастровый номер земельного участка (земельных участков), в границах которого (которых) расположены здание, сооружение, объект незавершенного строительства	64:19:140240:18
4.	Уникальный учетный номер кадастрового квартала, в границах которого расположены здание, сооружение, объект незавершенного строительства	64:19:140240

1	2	3
5.	Адрес здания, сооружения, объекта незавершенного строительства	—
5.1.	Сведения о местоположении здания, сооружения, объекта незавершенного строительства (при отсутствии адреса) в структурированном в соответствии с федеральной информационной адресной системой виде	Российская Федерация, Саратовская область, Лысогорский р-н, Большая Дмитриевка с, Мостовая ул, д 20
5.2.	Дополнительные сведения о местоположении	—
6.	Иные сведения	—

3. Пояснения к сведениям об объекте недвижимости с кадастровым номером 64:19:140240:28 :

1.	—
----	---

1. Сведения о характерных точках контура объекта недвижимости с кадастровым номером 64:19:140240:29 :

Система координат	<u>МСК-64, зона 2</u>	Зона №	<u>2</u>
-------------------	-----------------------	--------	----------

Обозначение характерных точек границ	Содержатся в Едином государственном реестре недвижимости			Определены в ходе выполнения комплексных кадастровых работ			Метод определения координат	Формулы, примененные для расчета средней квадратической погрешности определения координат характерных точек (Mt), м, с подставленными в такие формулы значениями и итоговые (вычисленные) значения Mt, м
	координаты, м		Радиус, м	координаты, м		Радиус, м		
	X	Y	R	X	Y	R		
1	2	3	4	5	6	7	8	9
н14720	—	—	—	476 342,86	2 244 486,50	—	Метод спутниковых геодезических измерений (определений)	$\sqrt{(0,08^2 + 0,06^2)} = 0,10$
н14730	—	—	—	476 346,35	2 244 490,53	—		
н14740	—	—	—	476 343,75	2 244 492,85	—		
н14750	—	—	—	476 340,18	2 244 488,77	—		
н14720	—	—	—	476 342,86	2 244 486,50	—		

2. Сведения о характеристиках объекта недвижимости с кадастровым номером 64:19:140240:29 :

№ п/п	Наименование характеристики	Значение характеристики
1	2	3
1.	Вид объекта недвижимости	Здание

1	2	3
2.	Ранее присвоенный государственный учетный номер (инвентарный) здания, сооружения, объекта незавершенного строительства	—
3.	Кадастровый номер земельного участка (земельных участков), в границах которого (которых) расположены здание, сооружение, объект незавершенного строительства	64:19:140240:18
4.	Уникальный учетный номер кадастрового квартала, в границах которого расположены здание, сооружение, объект незавершенного строительства	64:19:140240
5.	Адрес здания, сооружения, объекта незавершенного строительства	—
5.1.	Сведения о местоположении здания, сооружения, объекта незавершенного строительства (при отсутствии адреса) в структурированном в соответствии с федеральной информационной адресной системой виде	Российская Федерация, Саратовская область, Лысогорский р-н, Большая Дмитриевка с, Мостовая ул, д 20
5.2.	Дополнительные сведения о местоположении	—
6.	Иные сведения	—

3. Пояснения к сведениям об объекте недвижимости с кадастровым номером 64:19:140240:29 :

1.	—
----	---

1. Сведения о характерных точках контура объекта недвижимости с кадастровым номером 64:19:140240:30 :

Система координат		МСК-64, зона 2					Зона № <u>2</u>	
Обозначение характерных точек границ	Содержатся в Едином государственном реестре недвижимости			Определены в ходе выполнения комплексных кадастровых работ			Метод определения координат	Формулы, примененные для расчета средней квадратической погрешности определения координат характерных точек (Mt), м, с подставленными в такие формулы значениями и итоговые (вычисленные) значения Mt, м
	координаты, м		Радиус, м	координаты, м		Радиус, м		
	X	Y	R	X	Y	R		
1	2	3	4	5	6	7	8	9
н14760	—	—	—	476 300,38	2 244 516,15	—	Метод спутниковых геодезических измерений (определений)	$\sqrt{(0,08^2 + 0,06^2)} = 0,10$
н14770	—	—	—	476 303,16	2 244 519,79	—		
н14780	—	—	—	476 299,36	2 244 522,50	—		

1	2	3	4	5	6	7	8	9
н14790	—	—	—	476 296,77	2 244 519,03	—	Метод спутниковых геодезических измерений (определений)	$\sqrt{(0,08^2 + 0,06^2)} = 0,10$
н14760	—	—	—	476 300,38	2 244 516,15	—		

2. Сведения о характеристиках объекта недвижимости с кадастровым номером 64:19:140240:30 :

№ п/п	Наименование характеристики	Значение характеристики
1	2	3
1.	Вид объекта недвижимости	Здание
2.	Ранее присвоенный государственный учетный номер (инвентарный) здания, сооружения, объекта незавершенного строительства	—
3.	Кадастровый номер земельного участка (земельных участков), в границах которого (которых) расположены здание, сооружение, объект незавершенного строительства	—
4.	Уникальный учетный номер кадастрового квартала, в границах которого расположены здание, сооружение, объект незавершенного строительства	64:19:140240
5.	Адрес здания, сооружения, объекта незавершенного строительства	—
5.1.	Сведения о местоположении здания, сооружения, объекта незавершенного строительства (при отсутствии адреса) в структурированном в соответствии с федеральной информационной адресной системой виде	Российская Федерация, Саратовская область, Лысогорский р-н, Большая Дмитриевка с, Мостовая ул, д 16
5.2.	Дополнительные сведения о местоположении	—
6.	Иные сведения	—

3. Пояснения к сведениям об объекте недвижимости с кадастровым номером 64:19:140240:30 :

1.	—
----	---

1. Сведения о характерных точках контура объекта недвижимости с кадастровым номером 64:19:140240:32 :

Система координат		МСК-64, зона 2					Зона № <u>2</u>	
Обозначение характерных точек границ	Содержатся в Едином государственном реестре недвижимости			Определены в ходе выполнения комплексных кадастровых работ			Метод определения координат	Формулы, примененные для расчета средней квадратической погрешности определения координат характерных точек (Mt), м, с подставленными в такие формулы значениями и итоговые (вычисленные) значения Mt, м
	координаты, м		Радиус, м	координаты, м		Радиус, м		
	X	Y	R	X	Y	R		
1	2	3	4	5	6	7	8	9
н14800	—	—	—	476 350,72	2 244 469,16	—	Метод спутниковых геодезических измерений (определений)	$\sqrt{(0,08^2 + 0,06^2)} = 0,10$
н14810	—	—	—	476 353,50	2 244 472,18	—		
н14820	—	—	—	476 350,38	2 244 475,52	—		
н14830	—	—	—	476 347,24	2 244 472,47	—		
н14800	—	—	—	476 350,72	2 244 469,16	—		

2. Сведения о характеристиках объекта недвижимости с кадастровым номером 64:19:140240:32 :

№ п/п	Наименование характеристики	Значение характеристики
1	2	3
1.	Вид объекта недвижимости	Здание
2.	Ранее присвоенный государственный учетный номер (инвентарный) здания, сооружения, объекта незавершенного строительства	—
3.	Кадастровый номер земельного участка (земельных участков), в границах которого (которых) расположены здание, сооружение, объект незавершенного строительства	64:19:140240:18
4.	Уникальный учетный номер кадастрового квартала, в границах которого расположены здание, сооружение, объект незавершенного строительства	64:19:140240

1	2	3
5.	Адрес здания, сооружения, объекта незавершенного строительства	—
5.1.	Сведения о местоположении здания, сооружения, объекта незавершенного строительства (при отсутствии адреса) в структурированном в соответствии с федеральной информационной адресной системой виде	Российская Федерация, Саратовская область, Лысогорский р-н, Большая Дмитриевка с, Мостовая ул, д 20
5.2.	Дополнительные сведения о местоположении	—
6.	Иные сведения	—

3. Пояснения к сведениям об объекте недвижимости с кадастровым номером 64:19:140240:32 :

1.	—
----	---

1. Сведения о характерных точках контура объекта недвижимости с кадастровым номером 64:19:140240:33 :

Система координат	<u>МСК-64, зона 2</u>	Зона №	<u>2</u>
-------------------	-----------------------	--------	----------

Обозначение характерных точек границ	Содержатся в Едином государственном реестре недвижимости			Определены в ходе выполнения комплексных кадастровых работ			Метод определения координат	Формулы, примененные для расчета средней квадратической погрешности определения координат характерных точек (Mt), м, с подставленными в такие формулы значениями и итоговые (вычисленные) значения Mt, м
	координаты, м		Радиус, м	координаты, м		Радиус, м		
	X	Y	R	X	Y	R		
1	2	3	4	5	6	7	8	9
н14840	—	—	—	476 302,11	2 244 494,25	—	Метод спутниковых геодезических измерений (определений)	$\sqrt{(0,08^2 + 0,06^2)} = 0,10$
н14850	—	—	—	476 305,33	2 244 497,53	—		
н14860	—	—	—	476 303,04	2 244 499,85	—		
н14870	—	—	—	476 299,84	2 244 496,55	—		
н14840	—	—	—	476 302,11	2 244 494,25	—		

2. Сведения о характеристиках объекта недвижимости с кадастровым номером 64:19:140240:33 :

№ п/п	Наименование характеристики	Значение характеристики
1	2	3
1.	Вид объекта недвижимости	Здание

1	2	3
2.	Ранее присвоенный государственный учетный номер (инвентарный) здания, сооружения, объекта незавершенного строительства	—
3.	Кадастровый номер земельного участка (земельных участков), в границах которого (которых) расположены здание, сооружение, объект незавершенного строительства	64:19:140240:21
4.	Уникальный учетный номер кадастрового квартала, в границах которого расположены здание, сооружение, объект незавершенного строительства	64:19:140240
5.	Адрес здания, сооружения, объекта незавершенного строительства	—
5.1.	Сведения о местоположении здания, сооружения, объекта незавершенного строительства (при отсутствии адреса) в структурированном в соответствии с федеральной информационной адресной системой виде	Российская Федерация, Саратовская область, Лысогорский р-н, Большая Дмитриевка с, Кооперативная ул, д 25
5.2.	Дополнительные сведения о местоположении	—
6.	Иные сведения	—

3. Пояснения к сведениям об объекте недвижимости с кадастровым номером 64:19:140240:33 :

1.	—
----	---

1. Сведения о характерных точках контура объекта недвижимости с кадастровым номером 64:19:140240:34 :

Система координат		МСК-64, зона 2					Зона № <u>2</u>	
Обозначение характерных точек границ	Содержатся в Едином государственном реестре недвижимости			Определены в ходе выполнения комплексных кадастровых работ			Метод определения координат	Формулы, примененные для расчета средней квадратической погрешности определения координат характерных точек (Mt), м, с подставленными в такие формулы значениями и итоговые (вычисленные) значения Mt, м
	координаты, м		Радиус, м	координаты, м		Радиус, м		
	X	Y	R	X	Y	R		
1	2	3	4	5	6	7	8	9
н14880	—	—	—	476 288,32	2 244 378,07	—	Метод спутниковых геодезических измерений (определений)	$\sqrt{(0,08^2 + 0,06^2)} = 0,10$
н14890	—	—	—	476 291,58	2 244 381,35	—		
н14900	—	—	—	476 290,48	2 244 382,62	—		

1	2	3	4	5	6	7	8	9
n1491O	—	—	—	476 292,67	2 244 384,64	—	Метод спутниковых геодезических измерений (определений)	$\sqrt{(0,08^2 + 0,06^2)} = 0,10$
n1492O	—	—	—	476 289,52	2 244 388,51	—		
n1493O	—	—	—	476 283,77	2 244 382,89	—		
n1488O	—	—	—	476 288,32	2 244 378,07	—		

2. Сведения о характеристиках объекта недвижимости с кадастровым номером 64:19:140240:34 :

№ п/п	Наименование характеристики	Значение характеристики
1	2	3
1.	Вид объекта недвижимости	Здание
2.	Ранее присвоенный государственный учетный номер (инвентарный) здания, сооружения, объекта незавершенного строительства	—
3.	Кадастровый номер земельного участка (земельных участков), в границах которого (которых) расположены здание, сооружение, объект незавершенного строительства	64:19:140240:22
4.	Уникальный учетный номер кадастрового квартала, в границах которого расположены здание, сооружение, объект незавершенного строительства	64:19:140240
5.	Адрес здания, сооружения, объекта незавершенного строительства	—
5.1.	Сведения о местоположении здания, сооружения, объекта незавершенного строительства (при отсутствии адреса) в структурированном в соответствии с федеральной информационной адресной системой виде	Российская Федерация, Саратовская область, Лысогорский р-н, Большая Дмитриевка с, Октябрьская ул, д 21
5.2.	Дополнительные сведения о местоположении	—
6.	Иные сведения	—

3. Пояснения к сведениям об объекте недвижимости с кадастровым номером 64:19:140240:34 :

1.	—
----	---

1. Сведения о характерных точках контура объекта недвижимости с кадастровым номером 64:19:140240:36 :

Система координат		МСК-64, зона 2					Зона № <u>2</u>	
Обозначение характерных точек границ	Содержатся в Едином государственном реестре недвижимости			Определены в ходе выполнения комплексных кадастровых работ			Метод определения координат	Формулы, примененные для расчета средней квадратической погрешности определения координат характерных точек (Mt), м, с подставленными в такие формулы значениями и итоговые (вычисленные) значения Mt, м
	координаты, м		Радиус, м	координаты, м		Радиус, м		
	X	Y	R	X	Y	R		
1	2	3	4	5	6	7	8	9
н14940	—	—	—	476 303,62	2 244 472,88	—	Метод спутниковых геодезических измерений (определений)	$\sqrt{(0,08^2 + 0,06^2)} = 0,10$
н14950	—	—	—	476 307,77	2 244 477,30	—		
н14960	—	—	—	476 304,46	2 244 480,48	—		
н14970	—	—	—	476 300,32	2 244 475,88	—		
н14940	—	—	—	476 303,62	2 244 472,88	—		

2. Сведения о характеристиках объекта недвижимости с кадастровым номером 64:19:140240:36 :

№ п/п	Наименование характеристики	Значение характеристики
1	2	3
1.	Вид объекта недвижимости	Здание
2.	Ранее присвоенный государственный учетный номер (инвентарный) здания, сооружения, объекта незавершенного строительства	—
3.	Кадастровый номер земельного участка (земельных участков), в границах которого (которых) расположены здание, сооружение, объект незавершенного строительства	64:19:140240:21
4.	Уникальный учетный номер кадастрового квартала, в границах которого расположены здание, сооружение, объект незавершенного строительства	64:19:140240

1	2	3
5.	Адрес здания, сооружения, объекта незавершенного строительства	—
5.1.	Сведения о местоположении здания, сооружения, объекта незавершенного строительства (при отсутствии адреса) в структурированном в соответствии с федеральной информационной адресной системой виде	Российская Федерация, Саратовская область, Лысогорский р-н, Большая Дмитриевка с, Кооперативная ул, д 25
5.2.	Дополнительные сведения о местоположении	—
6.	Иные сведения	—

3. Пояснения к сведениям об объекте недвижимости с кадастровым номером 64:19:140240:36 :

1.	—
----	---

1. Сведения о характерных точках контура объекта недвижимости с кадастровым номером 64:19:140240:38 :

Система координат	<u>МСК-64, зона 2</u>	Зона №	<u>2</u>
-------------------	-----------------------	--------	----------

Обозначение характерных точек границ	Содержатся в Едином государственном реестре недвижимости			Определены в ходе выполнения комплексных кадастровых работ			Метод определения координат	Формулы, примененные для расчета средней квадратической погрешности определения координат характерных точек (Mt), м, с подставленными в такие формулы значениями и итоговые (вычисленные) значения Mt, м
	координаты, м		Радиус, м	координаты, м		Радиус, м		
	X	Y	R	X	Y	R		
1	2	3	4	5	6	7	8	9
н14980	—	—	—	476 360,64	2 244 340,65	—	Метод спутниковых геодезических измерений (определений)	$\sqrt{(0,08^2 + 0,06^2)} = 0,10$
н14990	—	—	—	476 363,75	2 244 343,58	—		
н15000	—	—	—	476 360,59	2 244 346,71	—		
н15010	—	—	—	476 357,54	2 244 343,71	—		
н14980	—	—	—	476 360,64	2 244 340,65	—		

2. Сведения о характеристиках объекта недвижимости с кадастровым номером 64:19:140240:38 :

№ п/п	Наименование характеристики	Значение характеристики
1	2	3
1.	Вид объекта недвижимости	Здание

1	2	3
2.	Ранее присвоенный государственный учетный номер (инвентарный) здания, сооружения, объекта незавершенного строительства	—
3.	Кадастровый номер земельного участка (земельных участков), в границах которого (которых) расположены здание, сооружение, объект незавершенного строительства	—
4.	Уникальный учетный номер кадастрового квартала, в границах которого расположены здание, сооружение, объект незавершенного строительства	64:19:140240
5.	Адрес здания, сооружения, объекта незавершенного строительства	—
5.1.	Сведения о местоположении здания, сооружения, объекта незавершенного строительства (при отсутствии адреса) в структурированном в соответствии с федеральной информационной адресной системой виде	Российская Федерация, Саратовская область, Лысогорский р-н, Большая Дмитриевка с, Родниковая ул, д 43
5.2.	Дополнительные сведения о местоположении	—
6.	Иные сведения	—

3. Пояснения к сведениям об объекте недвижимости с кадастровым номером 64:19:140240:38 :

1.	—
----	---

1. Сведения о характерных точках контура объекта недвижимости с кадастровым номером 64:19:140240:39 :

Система координат		МСК-64, зона 2					Зона № <u>2</u>	
Обозначение характерных точек границ	Содержатся в Едином государственном реестре недвижимости			Определены в ходе выполнения комплексных кадастровых работ			Метод определения координат	Формулы, примененные для расчета средней квадратической погрешности определения координат характерных точек (Mt), м, с подставленными в такие формулы значениями и итоговые (вычисленные) значения Mt, м
	координаты, м		Радиус, м	координаты, м		Радиус, м		
	X	Y	R	X	Y	R		
1	2	3	4	5	6	7	8	9
н14840	—	—	—	476 302,11	2 244 494,25	—	Метод спутниковых геодезических измерений (определений)	$\sqrt{(0,08^2 + 0,06^2)} = 0,10$
н14850	—	—	—	476 305,33	2 244 497,53	—		
н14860	—	—	—	476 303,04	2 244 499,85	—		

1	2	3	4	5	6	7	8	9
н14870	—	—	—	476 299,84	2 244 496,55	—	Метод спутниковых геодезических измерений (определений)	$\sqrt{(0,08^2 + 0,06^2)} = 0,10$
н14840	—	—	—	476 302,11	2 244 494,25	—		

2. Сведения о характеристиках объекта недвижимости с кадастровым номером 64:19:140240:39 :

№ п/п	Наименование характеристики	Значение характеристики
1	2	3
1.	Вид объекта недвижимости	Здание
2.	Ранее присвоенный государственный учетный номер (инвентарный) здания, сооружения, объекта незавершенного строительства	—
3.	Кадастровый номер земельного участка (земельных участков), в границах которого (которых) расположены здание, сооружение, объект незавершенного строительства	64:19:140240:21
4.	Уникальный учетный номер кадастрового квартала, в границах которого расположены здание, сооружение, объект незавершенного строительства	64:19:140240
5.	Адрес здания, сооружения, объекта незавершенного строительства	—
5.1.	Сведения о местоположении здания, сооружения, объекта незавершенного строительства (при отсутствии адреса) в структурированном в соответствии с федеральной информационной адресной системой виде	Российская Федерация, Саратовская область, Лысогорский р-н, Большая Дмитриевка с, Кооперативная ул, д 25
5.2.	Дополнительные сведения о местоположении	—
6.	Иные сведения	—

3. Пояснения к сведениям об объекте недвижимости с кадастровым номером 64:19:140240:39 :

1.	—
----	---

1. Сведения о характерных точках контура объекта недвижимости с кадастровым номером 64:19:140240:41 :

Система координат		МСК-64, зона 2					Зона № <u>2</u>	
Обозначение характерных точек границ	Содержатся в Едином государственном реестре недвижимости			Определены в ходе выполнения комплексных кадастровых работ			Метод определения координат	Формулы, примененные для расчета средней квадратической погрешности определения координат характерных точек (Mt), м, с подставленными в такие формулы значениями и итоговые (вычисленные) значения Mt, м
	координаты, м		Радиус, м	координаты, м		Радиус, м		
	X	Y	R	X	Y	R		
1	2	3	4	5	6	7	8	9
н1502О	—	—	—	476 409,42	2 244 376,77	—	Метод спутниковых геодезических измерений (определений)	$\sqrt{(0,08^2 + 0,06^2)} = 0,10$
н1503О	—	—	—	476 405,77	2 244 381,58	—		
н1504О	—	—	—	476 402,15	2 244 378,77	—		
н1505О	—	—	—	476 405,88	2 244 374,21	—		
н1502О	—	—	—	476 409,42	2 244 376,77	—		

2. Сведения о характеристиках объекта недвижимости с кадастровым номером 64:19:140240:41 :

№ п/п	Наименование характеристики	Значение характеристики
1	2	3
1.	Вид объекта недвижимости	Здание
2.	Ранее присвоенный государственный учетный номер (инвентарный) здания, сооружения, объекта незавершенного строительства	—
3.	Кадастровый номер земельного участка (земельных участков), в границах которого (которых) расположены здание, сооружение, объект незавершенного строительства	64:19:140240:23
4.	Уникальный учетный номер кадастрового квартала, в границах которого расположены здание, сооружение, объект незавершенного строительства	64:19:140240

1	2	3
5.	Адрес здания, сооружения, объекта незавершенного строительства	—
5.1.	Сведения о местоположении здания, сооружения, объекта незавершенного строительства (при отсутствии адреса) в структурированном в соответствии с федеральной информационной адресной системой виде	Российская Федерация, Саратовская область, Лысогорский р-н, Большая Дмитриевка с, Родниковая ул, д 37
5.2.	Дополнительные сведения о местоположении	—
6.	Иные сведения	—

3. Пояснения к сведениям об объекте недвижимости с кадастровым номером 64:19:140240:41 :

1.	—
----	---

1. Сведения о характерных точках контура объекта недвижимости с кадастровым номером 64:19:140240:43 :

Система координат	<u>МСК-64, зона 2</u>	Зона №	<u>2</u>
-------------------	-----------------------	--------	----------

Обозначение характерных точек границ	Содержатся в Едином государственном реестре недвижимости			Определены в ходе выполнения комплексных кадастровых работ			Метод определения координат	Формулы, примененные для расчета средней квадратической погрешности определения координат характерных точек (Mt), м, с подставленными в такие формулы значениями и итоговые (вычисленные) значения Mt, м
	координаты, м		Радиус, м	координаты, м		Радиус, м		
	X	Y	R	X	Y	R		
1	2	3	4	5	6	7	8	9
н1506О	—	—	—	476 389,97	2 244 392,31	—	Метод спутниковых геодезических измерений (определений)	$\sqrt{(0,08^2 + 0,06^2)} = 0,10$
н1507О	—	—	—	476 392,72	2 244 395,07	—		
н1508О	—	—	—	476 388,71	2 244 399,03	—		
н1509О	—	—	—	476 385,94	2 244 396,26	—		
н1506О	—	—	—	476 389,97	2 244 392,31	—		

2. Сведения о характеристиках объекта недвижимости с кадастровым номером 64:19:140240:43 :

№ п/п	Наименование характеристики	Значение характеристики
1	2	3
1.	Вид объекта недвижимости	Здание

1	2	3
2.	Ранее присвоенный государственный учетный номер (инвентарный) здания, сооружения, объекта незавершенного строительства	—
3.	Кадастровый номер земельного участка (земельных участков), в границах которого (которых) расположены здание, сооружение, объект незавершенного строительства	64:19:140240:23
4.	Уникальный учетный номер кадастрового квартала, в границах которого расположены здание, сооружение, объект незавершенного строительства	64:19:140240
5.	Адрес здания, сооружения, объекта незавершенного строительства	—
5.1.	Сведения о местоположении здания, сооружения, объекта незавершенного строительства (при отсутствии адреса) в структурированном в соответствии с федеральной информационной адресной системой виде	Российская Федерация, Саратовская область, Лысогорский р-н, Большая Дмитриевка с, Родниковая ул, д 37
5.2.	Дополнительные сведения о местоположении	—
6.	Иные сведения	—

3. Пояснения к сведениям об объекте недвижимости с кадастровым номером 64:19:140240:43 :

1.	—
----	---

1. Сведения о характерных точках контура объекта недвижимости с кадастровым номером 64:19:140240:45 :

Система координат <u>МСК-64, зона 2</u>		Зона № <u>2</u>						
Обозначение характерных точек границ	Содержатся в Едином государственном реестре недвижимости		Определены в ходе выполнения комплексных кадастровых работ			Метод определения координат	Формулы, примененные для расчета средней квадратической погрешности определения координат характерных точек (Mt), м, с подставленными в такие формулы значениями и итоговые (вычисленные) значения Mt, м	
	координаты, м		координаты, м		Радиус, м			
	X	Y	X	Y	R			
1	2	3	4	5	6	7	8	9
н15100	—	—	—	476 425,71	2 244 394,49	—	Метод спутниковых геодезических измерений (определений)	$\sqrt{(0,08^2 + 0,06^2)} = 0,10$
н15110	—	—	—	476 429,00	2 244 390,59	—		
н15120	—	—	—	476 439,29	2 244 402,33	—		

1	2	3	4	5	6	7	8	9
н15130	—	—	—	476 435,85	2 244 405,55	—	Метод спутниковых геодезических измерений (определений)	$\sqrt{(0,08^2 + 0,06^2)} = 0,10$
н15100	—	—	—	476 425,71	2 244 394,49	—		

2. Сведения о характеристиках объекта недвижимости с кадастровым номером 64:19:140240:45 :

№ п/п	Наименование характеристики	Значение характеристики
1	2	3
1.	Вид объекта недвижимости	Здание
2.	Ранее присвоенный государственный учетный номер (инвентарный) здания, сооружения, объекта незавершенного строительства	—
3.	Кадастровый номер земельного участка (земельных участков), в границах которого (которых) расположены здание, сооружение, объект незавершенного строительства	64:19:140240:17
4.	Уникальный учетный номер кадастрового квартала, в границах которого расположены здание, сооружение, объект незавершенного строительства	64:19:140240
5.	Адрес здания, сооружения, объекта незавершенного строительства	—
5.1.	Сведения о местоположении здания, сооружения, объекта незавершенного строительства (при отсутствии адреса) в структурированном в соответствии с федеральной информационной адресной системой виде	Российская Федерация, Саратовская область, Лысогорский р-н, Большая Дмитриевка с, Родниковая ул, д 35
5.2.	Дополнительные сведения о местоположении	—
6.	Иные сведения	—

3. Пояснения к сведениям об объекте недвижимости с кадастровым номером 64:19:140240:45 :

1.	—
----	---

1. Сведения о характерных точках контура объекта недвижимости с кадастровым номером 64:19:140240:46 :

Система координат		МСК-64, зона 2					Зона № <u>2</u>	
Обозначение характерных точек границ	Содержатся в Едином государственном реестре недвижимости			Определены в ходе выполнения комплексных кадастровых работ			Метод определения координат	Формулы, примененные для расчета средней квадратической погрешности определения координат характерных точек (Mt), м, с подставленными в такие формулы значениями и итоговые (вычисленные) значения Mt, м
	координаты, м		Радиус, м	координаты, м		Радиус, м		
	X	Y	R	X	Y	R		
1	2	3	4	5	6	7	8	9
н15140	—	—	—	476 419,49	2 244 392,92	—	Метод спутниковых геодезических измерений (определений)	$\sqrt{(0,08^2 + 0,06^2)} = 0,10$
н15150	—	—	—	476 422,42	2 244 395,58	—		
н15160	—	—	—	476 420,20	2 244 398,19	—		
н15170	—	—	—	476 417,13	2 244 395,65	—		
н15140	—	—	—	476 419,49	2 244 392,92	—		

2. Сведения о характеристиках объекта недвижимости с кадастровым номером 64:19:140240:46 :

№ п/п	Наименование характеристики	Значение характеристики
1	2	3
1.	Вид объекта недвижимости	Здание
2.	Ранее присвоенный государственный учетный номер (инвентарный) здания, сооружения, объекта незавершенного строительства	—
3.	Кадастровый номер земельного участка (земельных участков), в границах которого (которых) расположены здание, сооружение, объект незавершенного строительства	64:19:140240:17
4.	Уникальный учетный номер кадастрового квартала, в границах которого расположены здание, сооружение, объект незавершенного строительства	64:19:140240

1	2	3
5.	Адрес здания, сооружения, объекта незавершенного строительства	—
5.1.	Сведения о местоположении здания, сооружения, объекта незавершенного строительства (при отсутствии адреса) в структурированном в соответствии с федеральной информационной адресной системой виде	Российская Федерация, Саратовская область, Лысогорский р-н, Большая Дмитриевка с, Родниковая ул, д 35
5.2.	Дополнительные сведения о местоположении	—
6.	Иные сведения	—

3. Пояснения к сведениям об объекте недвижимости с кадастровым номером 64:19:140240:46 :

1. —

1. Сведения о характерных точках контура объекта недвижимости с кадастровым номером 64:19:140240:47 :

Система координат			МСК-64, зона 2				Зона №		2
Обозначение характерных точек границ	Содержатся в Едином государственном реестре недвижимости			Определены в ходе выполнения комплексных кадастровых работ			Метод определения координат	Формулы, примененные для расчета средней квадратической погрешности определения координат характерных точек (Mt), м, с подставленными в такие формулы значениями и итоговые (вычисленные) значения Mt, м	
	координаты, м		Радиус, м	координаты, м		Радиус, м			
	X	Y	R	X	Y	R			
1	2	3	4	5	6	7	8	9	
н15180	—	—	—	476 227,91	2 244 451,73	—	Метод спутниковых геодезических измерений (определений)	$\sqrt{(0,08^2 + 0,06^2)} = 0,10$	
н15190	—	—	—	476 231,17	2 244 455,51	—			
н15200	—	—	—	476 228,05	2 244 458,61	—			
н15210	—	—	—	476 224,46	2 244 454,79	—			
н15180	—	—	—	476 227,91	2 244 451,73	—			

2. Сведения о характеристиках объекта недвижимости с кадастровым номером 64:19:140240:47 :

№ п/п	Наименование характеристики	Значение характеристики
1	2	3
1.	Вид объекта недвижимости	Здание

1	2	3
2.	Ранее присвоенный государственный учетный номер (инвентарный) здания, сооружения, объекта незавершенного строительства	—
3.	Кадастровый номер земельного участка (земельных участков), в границах которого (которых) расположены здание, сооружение, объект незавершенного строительства	64:19:140240:20
4.	Уникальный учетный номер кадастрового квартала, в границах которого расположены здание, сооружение, объект незавершенного строительства	64:19:140240
5.	Адрес здания, сооружения, объекта незавершенного строительства	—
5.1.	Сведения о местоположении здания, сооружения, объекта незавершенного строительства (при отсутствии адреса) в структурированном в соответствии с федеральной информационной адресной системой виде	Российская Федерация, Саратовская область, Лысогорский р-н, Большая Дмитриевка с, Кооперативная ул, д 29
5.2.	Дополнительные сведения о местоположении	—
6.	Иные сведения	—

3. Пояснения к сведениям об объекте недвижимости с кадастровым номером 64:19:140240:47 :

1.	—
----	---

1. Сведения о характерных точках контура объекта недвижимости с кадастровым номером 64:19:140240:50 :

Система координат <u>МСК-64, зона 2</u>		Зона № <u>2</u>						
Обозначение характерных точек границ	Содержатся в Едином государственном реестре недвижимости		Определены в ходе выполнения комплексных кадастровых работ			Метод определения координат	Формулы, примененные для расчета средней квадратической погрешности определения координат характерных точек (Mt), м, с подставленными в такие формулы значениями и итоговые (вычисленные) значения Mt, м	
	координаты, м		координаты, м		Радиус, м			
	X	Y	X	Y	R			
1	2	3	4	5	6	7	8	9
н15220	—	—	—	476 145,24	2 244 358,39	—	Метод спутниковых геодезических измерений (определений)	$\sqrt{(0,08^2 + 0,06^2)} = 0,10$
н15230	—	—	—	476 149,87	2 244 362,06	—		
н15240	—	—	—	476 146,46	2 244 366,27	—		

1	2	3	4	5	6	7	8	9
н15250	—	—	—	476 141,99	2 244 362,79	—	Метод спутниковых геодезических измерений (определений)	$\sqrt{(0,08^2 + 0,06^2)} = 0,10$
н15220	—	—	—	476 145,24	2 244 358,39	—		

2. Сведения о характеристиках объекта недвижимости с кадастровым номером 64:19:140240:50 :

№ п/п	Наименование характеристики	Значение характеристики
1	2	3
1.	Вид объекта недвижимости	Здание
2.	Ранее присвоенный государственный учетный номер (инвентарный) здания, сооружения, объекта незавершенного строительства	—
3.	Кадастровый номер земельного участка (земельных участков), в границах которого (которых) расположены здание, сооружение, объект незавершенного строительства	64:19:140240:5
4.	Уникальный учетный номер кадастрового квартала, в границах которого расположены здание, сооружение, объект незавершенного строительства	64:19:140240
5.	Адрес здания, сооружения, объекта незавершенного строительства	—
5.1.	Сведения о местоположении здания, сооружения, объекта незавершенного строительства (при отсутствии адреса) в структурированном в соответствии с федеральной информационной адресной системой виде	412875, Российская Федерация, Саратовская область, Лысогорский р-н, Большая Дмитриевка с, Кооперативная ул, д 31
5.2.	Дополнительные сведения о местоположении	—
6.	Иные сведения	—

3. Пояснения к сведениям об объекте недвижимости с кадастровым номером 64:19:140240:50 :

1.	—
----	---

1. Сведения о характерных точках контура объекта недвижимости с кадастровым номером 64:19:140240:51 :

Система координат		МСК-64, зона 2					Зона № <u>2</u>	
Обозначение характерных точек границ	Содержатся в Едином государственном реестре недвижимости			Определены в ходе выполнения комплексных кадастровых работ			Метод определения координат	Формулы, примененные для расчета средней квадратической погрешности определения координат характерных точек (Mt), м, с подставленными в такие формулы значениями и итоговые (вычисленные) значения Mt, м
	координаты, м		Радиус, м	координаты, м		Радиус, м		
	X	Y	R	X	Y	R		
1	2	3	4	5	6	7	8	9
н15260	—	—	—	476 419,58	2 244 383,24	—	Метод спутниковых геодезических измерений (определений)	$\sqrt{(0,08^2 + 0,06^2)} = 0,10$
н15270	—	—	—	476 416,24	2 244 386,88	—		
н15280	—	—	—	476 413,13	2 244 384,14	—		
н15290	—	—	—	476 416,33	2 244 380,16	—		
н15260	—	—	—	476 419,58	2 244 383,24	—		

2. Сведения о характеристиках объекта недвижимости с кадастровым номером 64:19:140240:51 :

№ п/п	Наименование характеристики	Значение характеристики
1	2	3
1.	Вид объекта недвижимости	Здание
2.	Ранее присвоенный государственный учетный номер (инвентарный) здания, сооружения, объекта незавершенного строительства	—
3.	Кадастровый номер земельного участка (земельных участков), в границах которого (которых) расположены здание, сооружение, объект незавершенного строительства	64:19:140240:23
4.	Уникальный учетный номер кадастрового квартала, в границах которого расположены здание, сооружение, объект незавершенного строительства	64:19:140240

1	2	3
5.	Адрес здания, сооружения, объекта незавершенного строительства	—
5.1.	Сведения о местоположении здания, сооружения, объекта незавершенного строительства (при отсутствии адреса) в структурированном в соответствии с федеральной информационной адресной системой виде	Российская Федерация, Саратовская область, Лысогорский р-н, Большая Дмитриевка с, Родниковая ул, д 37
5.2.	Дополнительные сведения о местоположении	—
6.	Иные сведения	—
3. Пояснения к сведениям об объекте недвижимости с кадастровым номером <u>64:19:140240:51</u> :		
1.	—	

**Сведения о зданиях, сооружениях, объектах незавершенного строительства,
необходимые для исправления реестровых ошибок в сведениях об описании их местоположения**

1. Сведения о характерных точках контура _____
 вид объекта недвижимости (здание, сооружение, объект незавершенного строительства)
 с кадастровым номером _____ :

Система координат _____ Зона № _____

Обозначение характерных точек границ	Содержатся в Едином государственном реестре недвижимости			Определены в ходе выполнения комплексных кадастровых работ			Метод определения координат	Формулы, примененные для расчета средней квадратической погрешности определения координат характерных точек (Mt), м, с подставленными в такие формулы значениями и итоговые (вычисленные) значения Mt, м
	координаты, м		Радиус, м	координаты, м		Радиус, м		
	X	Y	R	X	Y	R		
1	2	3	4	5	6	7	8	9

2. Иные сведения об объекте недвижимости с кадастровым номером _____ :

1. _____

3. Пояснения к сведениям об объекте недвижимости с кадастровым номером _____ :

1. _____

Схема границ земельных участков



Масштаб 1:2 000

Условные обозначения:



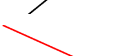

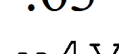
-  - Граница кадастрового квартала
-  - Существующая часть границы, имеющиеся в ЕГРН сведения о которой достаточны для определения ее местоположения
-  - Вновь образованная или уточненная часть границы земельного участка, объекта капитального строительства
-  - Обозначение уточняемого земельного участка, контура объекта капитального строительства
-  - Новая характерная точка границы уточняемого земельного участка

Схема геодезических построений

