

КАРТА-ПЛАН ТЕРРИТОРИИ

Пояснительная записка

1. Сведения о территории выполнения комплексных кадастровых работ:

64:19:140241

(наименование субъекта Российской Федерации, муниципального образования, населенного пункта, уникальные учетные номера кадастровых кварталов, иные сведения, позволяющие определить местоположение территории, на которой выполняются комплексные кадастровые работы, например, наименование садоводческого или огороднического некоммерческого товарищества, гаражного кооператива, элемента планировочной структуры)

2. Основания выполнения комплексных кадастровых работ:

Наименование, дата и номер документа, на основании которого выполняются комплексные кадастровые работы:

Муниципальный контракт № 85-ПР, от 26 февраля 2024 г., документ выдан Администрация Лысогорского муниципального района Саратовской области

3. Дата подготовки карты-плана территории: 5 августа 2024 г.

4. Сведения о заказчике(ах) комплексных кадастровых работ:

В отношении юридического лица, органа местного самоуправления муниципального района, муниципального округа или городского округа либо уполномоченного исполнительного органа государственной власти субъекта Российской Федерации:

полное или сокращенное (в случае, если имеется) наименование: *Администрация Лысогорского муниципального района Саратовской области*

основной государственный регистрационный номер: 1026401377991

идентификационный номер налогоплательщика: 6419001518

В отношении физического лица или представителя физических или юридических лиц:

фамилия, имя, отчество (последнее - при наличии): —

страховой номер индивидуального лицевого счета в системе обязательного пенсионного страхования Российской Федерации (СНИЛС): —

Наименование и реквизиты документа, подтверждающие полномочия представителя заказчика(ов) комплексных кадастровых работ:

—

Адрес электронной почты (для направления уведомления о результатах внесения сведений в Единый государственный реестр недвижимости):

ewgeniychirkin@mail.ru

5. Сведения об исполнителе комплексных кадастровых работ:

Полное или сокращенное (в случае, если имеется) наименование и адрес юридического лица, с которым заключен государственный или муниципальный контракт либо договор подряда на выполнение комплексных кадастровых работ:

Фамилия, имя, отчество кадастрового инженера (последнее - при наличии): Чиркин Евгений Александрович
и основной государственный регистрационный номер кадастрового инженера индивидуального предпринимателя (ОГРНИП): 318344300021161

Страховой номер индивидуального лицевого счета в системе обязательного пенсионного страхования Российской Федерации (СНИЛС) кадастрового инженера: 152-892-276-89

Уникальный реестровый номер кадастрового инженера в реестре саморегулируемой организации кадастровых инженеров и дата внесения сведений о физическом лице в такой реестр: НП001325, 30 мая 2016 г.

Полное или (в случае, если имеется) сокращенное наименование саморегулируемой организации кадастровых инженеров, членом которой является кадастровый инженер: Кадастровые инженеры юга

Контактный телефон: +79275392962

Почтовый адрес и адрес электронной почты, по которым осуществляется связь с кадастровым инженером: гор. Волгоград, ул. им. Маршала Василевского, д. 4, кв. 18, ewgeniychirkin@mail.ru

6. Перечень документов, использованных при подготовке карты-плана территории:

№ п/п	Реквизиты документа				
	Вид	Дата	Номер	Наименование	Иные сведения
1	2	3	4	5	6
1	Иной документ, содержащий описание объекта	11 февраля 2024 г.	****_***/****_ *****	Выписка из ЕГРН об основных характеристиках и зарегистрированных правах на объект недвижимости (земельный участок)	—
2	Иной документ, содержащий описание объекта	11 февраля 2024 г.	****_***/****_ *****	Выписка из ЕГРН об основных характеристиках и зарегистрированных правах на объект недвижимости (земельный участок)	—
3	Иной документ, содержащий описание объекта	11 февраля 2024 г.	****_***/****_ *****	Выписка из ЕГРН об основных характеристиках и зарегистрированных правах на объект недвижимости (земельный участок)	—
4	Иной документ, содержащий описание объекта	11 февраля 2024 г.	****_***/****_ *****	Выписка из ЕГРН об основных характеристиках и зарегистрированных правах на объект недвижимости (земельный участок)	—

1	2	3	4	5	6
5	Иной документ, содержащий описание объекта	11 февраля 2024 г.	****_***/****_ *****	Выписка из ЕГРН об основных характеристиках и зарегистрированных правах на объект недвижимости (земельный участок)	—
6	Иной документ, содержащий описание объекта	11 февраля 2024 г.	****_***/****_ *****	Выписка из ЕГРН об основных характеристиках и зарегистрированных правах на объект недвижимости (земельный участок)	—
7	Иной документ, содержащий описание объекта	11 февраля 2024 г.	****_***/****_ *****	Выписка из ЕГРН об основных характеристиках и зарегистрированных правах на объект недвижимости (земельный участок)	—
8	Иной документ, содержащий описание объекта	11 февраля 2024 г.	****_***/****_ *****	Выписка из ЕГРН об основных характеристиках и зарегистрированных правах на объект недвижимости (земельный участок)	—
9	Иной документ, содержащий описание объекта	11 февраля 2024 г.	****_***/****_ *****	Выписка из ЕГРН об основных характеристиках и зарегистрированных правах на объект недвижимости (земельный участок)	—
10	Иной документ, содержащий описание объекта	11 февраля 2024 г.	****_***/****_ *****	Выписка из ЕГРН об основных характеристиках и зарегистрированных правах на объект недвижимости (земельный участок)	—
11	Иной документ, содержащий описание объекта	11 февраля 2024 г.	****_***/****_ *****	Выписка из ЕГРН об основных характеристиках и зарегистрированных правах на объект недвижимости (земельный участок)	—
12	Иной документ, содержащий описание объекта	11 февраля 2024 г.	****_***/****_ *****	Выписка из ЕГРН об основных характеристиках и зарегистрированных правах на объект недвижимости (земельный участок)	—
13	Иной документ, содержащий описание объекта	11 февраля 2024 г.	****_***/****_ *****	Выписка из ЕГРН об основных характеристиках и зарегистрированных правах на объект недвижимости (земельный участок)	—

1	2	3	4	5	6
14	Иной документ, содержащий описание объекта	11 февраля 2024 г.	****_***/****_ *****	Выписка из ЕГРН об основных характеристиках и зарегистрированных правах на объект недвижимости (земельный участок)	—
15	Иной документ, содержащий описание объекта	11 февраля 2024 г.	****_***/****_ *****	Выписка из ЕГРН об основных характеристиках и зарегистрированных правах на объект недвижимости (земельный участок)	—
16	Иной документ, содержащий описание объекта	11 февраля 2024 г.	****_***/****_ *****	Выписка из ЕГРН об основных характеристиках и зарегистрированных правах на объект недвижимости (земельный участок)	—
17	Иной документ, содержащий описание объекта	11 февраля 2024 г.	****_***/****_ *****	Выписка из ЕГРН об основных характеристиках и зарегистрированных правах на объект недвижимости (земельный участок)	—
18	Иной документ, содержащий описание объекта	11 февраля 2024 г.	****_***/****_ *****	Выписка из ЕГРН об основных характеристиках и зарегистрированных правах на объект недвижимости (земельный участок)	—
19	Иной документ, содержащий описание объекта	11 февраля 2024 г.	****_***/****_ *****	Выписка из ЕГРН об основных характеристиках и зарегистрированных правах на объект недвижимости (земельный участок)	—
20	Иной документ, содержащий описание объекта	11 февраля 2024 г.	****_***/****_ *****	Выписка из ЕГРН об основных характеристиках и зарегистрированных правах на объект недвижимости (земельный участок)	—
21	Иной документ, содержащий описание объекта	11 февраля 2024 г.	****_***/****_ *****	Выписка из ЕГРН об основных характеристиках и зарегистрированных правах на объект недвижимости (земельный участок)	—
22	Иной документ, содержащий описание объекта	11 февраля 2024 г.	****_***/****_ *****	Выписка из ЕГРН об основных характеристиках и зарегистрированных правах на объект недвижимости (земельный участок)	—

1	2	3	4	5	6
23	Иной документ, содержащий описание объекта	11 февраля 2024 г.	****_***/****_ *****	Выписка из ЕГРН об основных характеристиках и зарегистрированных правах на объект недвижимости (земельный участок)	—
24	Иной документ, содержащий описание объекта	11 февраля 2024 г.	****_***/****_ *****	Выписка из ЕГРН об основных характеристиках и зарегистрированных правах на объект недвижимости (земельный участок)	—
25	Иной документ, содержащий описание объекта	11 февраля 2024 г.	****_***/****_ *****	Выписка из ЕГРН об основных характеристиках и зарегистрированных правах на объект недвижимости (земельный участок)	—
26	Иной документ, содержащий описание объекта	11 февраля 2024 г.	****_***/****_ *****	Выписка из ЕГРН об основных характеристиках и зарегистрированных правах на объект недвижимости (земельный участок)	—
27	Иной документ, содержащий описание объекта	11 февраля 2024 г.	****_***/****_ *****	Выписка из ЕГРН об основных характеристиках и зарегистрированных правах на объект недвижимости (земельный участок)	—
28	Иной документ, содержащий описание объекта	11 февраля 2024 г.	****_***/****_ *****	Выписка из ЕГРН об основных характеристиках и зарегистрированных правах на объект недвижимости (земельный участок)	—
29	Иной документ, содержащий описание объекта	11 февраля 2024 г.	****_***/****_ *****	Выписка из ЕГРН об основных характеристиках и зарегистрированных правах на объект недвижимости (земельный участок)	—
30	Иной документ, содержащий описание объекта	11 февраля 2024 г.	****_***/****_ *****	Выписка из ЕГРН об основных характеристиках и зарегистрированных правах на объект недвижимости (земельный участок)	—
31	Иной документ, содержащий описание объекта	11 февраля 2024 г.	****_***/****_ *****	Выписка из ЕГРН об основных характеристиках и зарегистрированных правах на объект недвижимости (земельный участок)	—

1	2	3	4	5	6
32	Иной документ, содержащий описание объекта	11 февраля 2024 г.	****_***/****_ *****	Выписка из ЕГРН об основных характеристиках и зарегистрированных правах на объект недвижимости (земельный участок)	—
33	Иной документ, содержащий описание объекта	11 февраля 2024 г.	****_***/****_ *****	Выписка из ЕГРН об основных характеристиках и зарегистрированных правах на объект недвижимости (земельный участок)	—
34	Иной документ, содержащий описание объекта	11 февраля 2024 г.	****_***/****_ *****	Выписка из ЕГРН об основных характеристиках и зарегистрированных правах на объект недвижимости (земельный участок)	—
35	Иной документ, содержащий описание объекта	11 февраля 2024 г.	****_***/****_ *****	Выписка из ЕГРН об основных характеристиках и зарегистрированных правах на объект недвижимости (земельный участок)	—
36	Иной документ, содержащий описание объекта	11 февраля 2024 г.	****_***/****_ *****	Выписка из ЕГРН об основных характеристиках и зарегистрированных правах на объект недвижимости (земельный участок)	—
37	Иной документ, содержащий описание объекта	11 февраля 2024 г.	****_***/****_ *****	Выписка из ЕГРН об основных характеристиках и зарегистрированных правах на объект недвижимости (земельный участок)	—
38	Иной документ, содержащий описание объекта	11 февраля 2024 г.	****_***/****_ *****	Выписка из ЕГРН об основных характеристиках и зарегистрированных правах на объект недвижимости (земельный участок)	—
39	Иной документ, содержащий описание объекта	11 февраля 2024 г.	****_***/****_ *****	Выписка из ЕГРН об основных характеристиках и зарегистрированных правах на объект недвижимости (земельный участок)	—
40	Иной документ, содержащий описание объекта	11 февраля 2024 г.	****_***/****_ *****	Выписка из ЕГРН об основных характеристиках и зарегистрированных правах на объект недвижимости (земельный участок)	—

1	2	3	4	5	6
41	Иной документ, содержащий описание объекта	12 февраля 2024 г.	****_***/****_ *****	Выписка из ЕГРН об объекте недвижимости (земельный участок)	—
42	Кадастровый план территории	3 марта 2024 г.	****_***/****_ *****	Кадастровый план территории	—
43	Материалы картографо-геодезического фонда, выдан: Публично-правовая компания «Роскадастр»	21 февраля 2024 г.	170-3988/2024-В	Выписка о пунктах государственной геодезической сети, государственной нивелирной сети и государственной гравиметрической сети	—
44	Карта (план) объекта землеустройства, выдан: ИП Чиркин Е.А.	5 августа 2024 г.	б/н	Карта-план территории	—

7. Пояснения к карте-плану территории:

Пояснительная записка

Настоящая карта-план территории разработана в результате проведения комплексных кадастровых работ на территории кадастрового квартала 64:19:140241 (территория с.Большая Дмитриевка Большедмитриевского МО Лысогорского района Саратовской области)

Карта-план территории кадастрового квартала 64:19:140241 утверждена Постановлением об утверждении карта-планов территорий, подготовленных в результате выполнения комплексных кадастровых работ в границах кадастрового квартала 64:19:140241

Неотъемлемой частью КПТР является:

- акт согласования границ земельных участков, который включен в состав Приложения. Согласно данного акта, границы всех земельных участков являются согласованными;

- протокол заседания согласительной комиссии по вопросу согласования местоположения границ земельных участков

В результате выполнения комплексных кадастровых работ:

1) обеспечивается уточнение границ 8 земельных участков;

2) обеспечивается исправление границ, сведения о которых уже внесены в ЕГРН, 20 земельных участков;

3) осуществляется уточнение местоположения на земельных участках границ 63 объектов капитального строительства

В ходе выполнения кадастровых работ проведен анализ материалов, согласно сведений ЕГРН, представленных в виде кадастровых планов территорий и выписок из ЕГРН в отношении земельных участков и объектов капитального строительства, картографические материалы и материалы из фонда данных, полученных в результате проведения землеустройства, действующие правила землепользования и застройки. утвержденные применительно к данной территории работ.

Так, земельные участки, в отношении которых проводятся комплексные кадастровые работы, расположены в с. Большая Дмитриевка,, в градостроительной зоне Ж1, для которой установлены предельные минимальные (300 кв.м.) и максимальные размеры земельных участков (2000 кв.м.). Правила землепользования и застройки утверждены Постановлением Собрания Лысогорского муниципального района Саратовской области" № 5/38 от 22.12.2023г., ссылка на сайт: <https://fgistp.economy.gov.ru/lk/#/document-show/3414170>

Сведения о заказчике

Комплексные кадастровые работы выполнены в рамках исполнения муниципального контракта № 85-ПП от 26.02.2024 г.
Заказчиком комплексных кадастровых работ является Администрация Лысогорского муниципального района Саратовской области

Сведения о кадастровом инженерере

Карта-план территории подготовлен кадастровым инженером Чиркиным Евгением Александровичем (квалификационный аттестат № 34-14-538 от 22.08.2014), включенным в реестр членов Ассоциации СРО "Кадастровые инженеры юга" 30.052016 г. № НП001325. Номер регистрации в государственном реестре лиц, осуществляющих кадастровую деятельность – 31758. Страховой номер индивидуального лицевого счета в системе обязательного пенсионного страхования Российской Федерации (СНИЛС) 152-892-276 89.

Сведения об уточняемых земельных участках

В ходе проведения комплексных кадастровых работ были уточнены местоположение и площадь земельных участков, в результате которых расхождение площади уточняемых земельных участков по сведениям единого государственного реестра недвижимости и фактической не превышает предельного минимального размера, установленного ПЗЗ

В соответствии с п. 19 Требований к подготовке и оформлению карты-плана территории, для определения местоположения границ земельных участков при выполнении комплексных кадастровых работ используются сведения единой электронной картографической основы и материалы землеустроительной документации, содержащейся в государственном фонде данных, полученных в результате проведения землеустройства.

При уточнении границ земельного участка их местоположение определяется исходя из сведений, содержащихся в документе, подтверждающем право на земельный участок, или при отсутствии такого документа исходя из сведений, содержащихся в документах, определявших местоположение границ земельного участка при его образовании. В случае отсутствия в документах сведений о местоположении границ земельного участка их местоположение определяется в соответствии с утвержденным в установленном законодательством о градостроительной деятельности порядке проектом межевания территории. При отсутствии в утвержденном проекте межевания территории сведений о таком земельном участке его границами являются границы, существующие на местности пятнадцать и более лет и закрепленные с использованием природных объектов или объектов искусственного происхождения.

Также в настоящей КПТР исправляются реестровые ошибки в сведениях о земельных участках. Реестровые ошибки заключаются в несоответствии координатного описания характерных точек границ земельных участков их фактическому положению на местности, выявленному в ходе натурного обследования при проведении комплексных кадастровых работ.

В отношении всех уточняемых земельных участков границы определены по искусственным ограждениям, существующим на местности 15 и более лет(деревянные, шиферные заборы и сетчатые ограждения):

64:19:140241:1

64:19:140241:2

64:19:140241:21

64:19:140241:22

64:19:140241:46

64:19:140241:89

64:19:140241:90

64:19:140241:91

64:19:140240:10

64:19:140241:3

64:19:140241:6

64:19:140241:7

64:19:140241:9

64:19:140241:12
 64:19:140241:13
 64:19:140241:18
 64:19:140241:23
 64:19:140241:24
 64:19:140241:26
 64:19:140241:27
 64:19:140241:28
 64:19:140241:30
 64:19:140241:31
 64:19:140241:32
 64:19:140241:35
 64:19:140241:36
 64:19:140241:37
 64:19:140241:45

В границах кадастрового квартала уточняются отдельные объекты капитального строительства, но сведения о земельных участках, на которых они расположены, отсутствуют в ЕГРН. В отношении таких участков в адрес Заказчика работ будут направлены сведения о выявленных земельных участках.

Описание местоположения здания, сооружения, объекта незавершенного строительства на земельном участке

В ходе проведения комплексных кадастровых работ было уточнено местоположение границ объектов капитального строительства на земельных участках.

Сведения о пунктах геодезической сети и средствах измерений

1. Сведения о пунктах геодезической сети:

№ п/п	Вид геодезической сети	Название пункта геодезической сети и тип знака	Система координат пункта геодезической сети	Координаты пункта, м		Дата обследования 20 мая 2024 г.		
						Сведения о состоянии		
				Х	У	наружного знака пункта	центра пункта	марки центра пункта
1	2	3	4	5	6	7	8	9
1	ГГС. 2	Червона Гайка, пирамида	МСК-64, зона 2	498 903,63	2 205 445,07	Не обнаружен	Сохранился	Сохранился
2	ГГС. 3	Сергиевка, пирамида		495 194,81	2 231 362,71			
3	ГГС. 3	Суровка, пирамида		496 857,60	2 251 014,23			

2. Сведения об использованных средствах измерений:

№ п/п	Наименование и обозначение типа средства измерений - прибора (инструмента, аппаратуры)	Заводской или серийный номер средства измерений	Реквизиты свидетельства о поверке прибора (инструмента, аппаратуры) и (или) срок действия поверки
1	2	3	4
1	Stonex S8 GNSS	STNS84412003	С-ГСХ/27-03-2024/327240473

Сведения об уточняемых земельных участках

1. Сведения о характерных точках границ уточняемого земельного участка с кадастровым номером 64:19:140241:1 :
 Система координат МСК-64, зона 2 Зона № 2

Обозначение характерных точек границ	Координаты, м				Метод определения координат	Формулы, примененные для расчета средней квадратической погрешности определения координат характерных точек границ (Mt), с подставленными в такие формулы значениями и итоговые (вычисленные) значения Mt, м	Описание закрепления точки
	содержатся в Едином государственном реестре недвижимости		определены в результате выполнения комплексных кадастровых работ				
	X	Y	X	Y			
1	2	3	4	5	6	7	8
н80У	—	—	476 266,51	2 244 532,65	Метод спутниковых геодезических измерений (определений)	$\sqrt{(0,08^2 + 0,06^2)} = 0,10$	—
н79У	—	—	476 270,46	2 244 528,73			
н2872У	—	—	476 289,24	2 244 548,24			
н2873У	—	—	476 293,33	2 244 551,90			
н2874У	—	—	476 299,25	2 244 558,10			
н2875У	—	—	476 301,79	2 244 561,60			
н2876У	—	—	476 285,93	2 244 577,36			
н712У	—	—	476 285,27	2 244 576,63			
н711У	—	—	476 280,11	2 244 571,18			
н710У	—	—	476 282,19	2 244 569,23			
н709У	—	—	476 279,23	2 244 565,55			

1	2	3	4	5	6	7	8
н708У	—	—	476 278,11	2 244 565,08	Метод спутниковых геодезических измерений (определений)	$\sqrt{(0,08^2 + 0,06^2)} = 0,10$	—
н707У	—	—	476 274,82	2 244 561,27			
н706У	—	—	476 273,90	2 244 559,15			
н705У	—	—	476 271,87	2 244 557,66			
н704У	—	—	476 269,62	2 244 554,17			
н703У	—	—	476 269,16	2 244 554,55			
н702	—	—	476 264,41	2 244 549,02		0,10	
701	—	—	476 265,06	2 244 548,48			
н720У	—	—	476 261,96	2 244 545,12		$\sqrt{(0,08^2 + 0,06^2)} = 0,10$	
н719У	—	—	476 260,97	2 244 546,11			
н86У	—	—	476 255,68	2 244 539,94			
н85У	—	—	476 256,72	2 244 538,55			
н84У	—	—	476 258,05	2 244 537,40			
н83У	—	—	476 259,61	2 244 536,61			
н82У	—	—	476 261,23	2 244 536,54			
н81У	—	—	476 263,05	2 244 535,56			
н80У	—	—	476 266,51	2 244 532,65			

2. Сведения о частях границ уточняемого земельного участка с кадастровым номером 64:19:140241:1 **:**

Обозначение части границ		Горизонтальное проложение (S), м	Описание прохождения части границ	Сведения о согласовании местоположения границ (согласовано/спорное)
от т.	до т.			
1	2	3	4	5
н80У	н79У	5,56	—	согласовано
н79У	н2872У	27,08		
н2872У	н2873У	5,49		
н2873У	н2874У	8,57		
н2874У	н2875У	4,32		
н2875У	н2876У	22,36		
н2876У	н712У	0,98		
н712У	н711У	7,51		
н711У	н710У	2,85		
н710У	н709У	4,72		
н709У	н708У	1,21		
н708У	н707У	5,03		
н707У	н706У	2,31		
н706У	н705У	2,52		
н705У	н704У	4,15		
н704У	н703У	0,60		
н703У	н702	7,29		
н702	н720У	4,61		
н720У	н719У	1,40		
н719У	н86У	8,13		
н86У	н85У	1,74		
н85У	н84У	1,76		
н84У	н83У	1,75		
н83У	н82У	1,62		
н82У	н81У	2,07		
н81У	н80У	4,52		

3. Сведения о характеристиках уточняемого земельного участка с кадастровым номером 64:19:140241:1 **:**

№ п/п	Наименование характеристики земельного участка	Значение характеристики
1	2	3

1	2	3
1.	Адрес земельного участка	—
1.1.	Сведения о местоположении земельного участка (при отсутствии адреса) в структурированном в соответствии с федеральной информационной адресной системой виде	412875, Российская Федерация, Саратовская область, Лысогорский р-н, Большая Дмитриевка с, Мостовая ул, д 14
1.2.	Дополнительные сведения о местоположении земельного участка	—
2.	Площадь земельного участка ± величина погрешности определения (вычисления) площади ($P \pm \Delta P$), м ²	909 ± 11,00
3.	Формула, примененная для вычисления предельной погрешности определения площади земельного участка, с подставленными значениями и итоговые (вычисленные) значения	$3,5 * 0,10 * \sqrt{(909,00)} = 11$
4.	Площадь земельного участка согласно сведениям Единого государственного реестра недвижимости (Ркад), м ²	888,00
5.	Оценка расхождения Р и Ркад ($P - P_{кад}$), м ²	21
6.	Предельный минимальный и максимальный размеры земельного участка (Рмин и Рмакс), м ²	Рмин = 300 Рмакс = 2 000
7.	Вид (виды) разрешенного использования	Для ведения личного подсобного хозяйства
7.1.	Дополнительные сведения об использовании земельного участка	—
8.	Кадастровый или иной государственный учетный номер (инвентарный) здания, сооружения, объекта незавершенного строительства, расположенного на земельном участке	64:19:000000:5218
9.	Сведения о земельных участках (землях общего пользования, территории общего пользования), посредством которых обеспечивается доступ	Земли общего пользования
10.	Иные сведения	—
4. Пояснения к сведениям об уточняемом земельном участке с кадастровым номером		64:19:140241:1 :
1.	—	—

1. Сведения о характерных точках границ уточняемого земельного участка с кадастровым номером 64:19:140241:2 :
 Система координат МСК-64, зона 2 Зона № 2

Обозначение характерных точек границ	Координаты, м				Метод определения координат	Формулы, примененные для расчета средней квадратической погрешности определения координат характерных точек границ (Mt), с подставленными в такие формулы значениями и итоговые (вычисленные) значения Mt, м	Описание закрепления точки
	содержатся в Едином государственном реестре недвижимости		определены в результате выполнения комплексных кадастровых работ				
	X	Y	X	Y			
1	2	3	4	5	6	7	8
н1835У	—	—	476 198,50	2 244 573,98	Метод спутниковых геодезических измерений (определений)	$\sqrt{(0,08^2 + 0,06^2)} = 0,10$	—
н1836У	—	—	476 202,11	2 244 573,57			
н1837У	—	—	476 223,68	2 244 590,88			
н1838У	—	—	476 208,27	2 244 604,59			
н1839У	—	—	476 195,47	2 244 617,52			
н1840У	—	—	476 188,29	2 244 610,31			
н1841У	—	—	476 186,46	2 244 609,62			
н1842У	—	—	476 179,69	2 244 616,16			
н1843У	—	—	476 169,03	2 244 604,63			
н1835У	—	—	476 198,50	2 244 573,98			

2. Сведения о частях границ уточняемого земельного участка с кадастровым номером 64:19:140241:2 :

Обозначение части границ		Горизонтальное проложение (S), м	Описание прохождения части границ	Сведения о согласовании местоположения границ (согласовано/спорное)
от т.	до т.			
1	2	3	4	5

1	2	3	4	5
н1835У	н1836У	3,63	—	согласовано
н1836У	н1837У	27,66		
н1837У	н1838У	20,63		
н1838У	н1839У	18,19		
н1839У	н1840У	10,18		
н1840У	н1841У	1,96		
н1841У	н1842У	9,41		
н1842У	н1843У	15,70		
н1843У	н1835У	42,52		

3. Сведения о характеристиках уточняемого земельного участка с кадастровым номером 64:19:140241:2 :

№ п/п	Наименование характеристики земельного участка	Значение характеристики
1	2	3
1.	Адрес земельного участка	—
1.1.	Сведения о местоположении земельного участка (при отсутствии адреса) в структурированном в соответствии с федеральной информационной адресной системой виде	412875, Российская Федерация, Саратовская область, Лысогорский р-н, Большая Дмитриевка с, Школьная ул, д 18
1.2.	Дополнительные сведения о местоположении земельного участка	—
2.	Площадь земельного участка ± величина погрешности определения (вычисления) площади ($P \pm \Delta P$), м ²	1 216 ± 12,00
3.	Формула, примененная для вычисления предельной погрешности определения площади земельного участка, с подставленными значениями и итоговые (вычисленные) значения	$3,5 * 0,10 * \sqrt{(1\ 216,00)} = 12$
4.	Площадь земельного участка согласно сведениям Единого государственного реестра недвижимости (Ркад), м ²	1 084,00
5.	Оценка расхождения Р и Ркад ($P - P_{кад}$), м ²	132
6.	Предельный минимальный и максимальный размеры земельного участка (Рмин и Рмакс), м ²	Рмин = 300 Рмакс = 2 000
7.	Вид (виды) разрешенного использования	Для ведения личного подсобного хозяйства
7.1.	Дополнительные сведения об использовании земельного участка	—
8.	Кадастровый или иной государственный учетный номер (инвентарный) здания, сооружения, объекта незавершенного строительства, расположенного на земельном участке	64:19:000000:4228

1	2	3
9.	Сведения о земельных участках (землях общего пользования, территории общего пользования), посредством которых обеспечивается доступ	Земли общего пользования
10.	Иные сведения	—

4. Пояснения к сведениям об уточняемом земельном участке с кадастровым номером 64:19:140241:2 :

1.	—
----	---

1. Сведения о характерных точках границ уточняемого земельного участка с кадастровым номером 64:19:140241:21 : Система координат МСК-64, зона 2 Зона № 2

Обозначение характерных точек границ	Координаты, м				Метод определения координат	Формулы, примененные для расчета средней квадратической погрешности определения координат характерных точек границ (Mt), с подставленными в такие формулы значениями и итоговые (вычисленные) значения Mt, м	Описание закрепления точки
	содержатся в Едином государственном реестре недвижимости		определены в результате выполнения комплексных кадастровых работ				
	X	Y	X	Y			
1	2	3	4	5	6	7	8
н2877У	—	—	476 124,82	2 244 549,48	Метод спутниковых геодезических измерений (определений)	$\sqrt{(0,08^2 + 0,06^2)} = 0,10$	—
н2878У	—	—	476 131,51	2 244 554,26			
н2879У	—	—	476 143,92	2 244 563,18			
н2880У	—	—	476 157,16	2 244 573,52			
н2881У	—	—	476 170,76	2 244 589,99			
н2882У	—	—	476 156,99	2 244 604,85			
н2883У	—	—	476 147,68	2 244 596,20			
н2884У	—	—	476 149,81	2 244 593,46			

1	2	3	4	5	6	7	8
н1254У	—	—	476 149,10	2 244 590,53	Метод спутниковых геодезических измерений (определений)	$\sqrt{(0,08^2 + 0,06^2)} = 0,10$	—
н1253У	—	—	476 145,33	2 244 586,69			
н1252У	—	—	476 144,79	2 244 587,15			
н1251У	—	—	476 143,09	2 244 585,48			
н1250У	—	—	476 139,27	2 244 581,27			
н1249У	—	—	476 138,53	2 244 581,81			
н1248У	—	—	476 134,83	2 244 577,08			
н1247У	—	—	476 125,50	2 244 569,39			
н1246У	—	—	476 118,18	2 244 564,21			
н2885У	—	—	476 121,19	2 244 559,82			
н2886У	—	—	476 118,48	2 244 558,10			
н2877У	—	—	476 124,82	2 244 549,48			

2. Сведения о частях границ уточняемого земельного участка с кадастровым номером 64:19:140241:21 :

Обозначение части границ		Горизонтальное проложение (S), м	Описание прохождения части границ	Сведения о согласовании местоположения границ (согласовано/спорное)
от т.	до т.			
1	2	3	4	5
н2877У	н2878У	8,22	—	согласовано
н2878У	н2879У	15,28		
н2879У	н2880У	16,80		
н2880У	н2881У	21,36		
н2881У	н2882У	20,26		
н2882У	н2883У	12,71		
н2883У	н2884У	3,47		

1	2	3	4	5
н2884У	н1254У	3,01	—	согласовано
н1254У	н1253У	5,38		
н1253У	н1252У	0,71		
н1252У	н1251У	2,38		
н1251У	н1250У	5,68		
н1250У	н1249У	0,92		
н1249У	н1248У	6,01		
н1248У	н1247У	12,09		
н1247У	н1246У	8,97		
н1246У	н2885У	5,32		
н2885У	н2886У	3,21		
н2886У	н2877У	10,70		

3. Сведения о характеристиках уточняемого земельного участка с кадастровым номером 64:19:140241:21 :

№ п/п	Наименование характеристики земельного участка	Значение характеристики
1	2	3
1.	Адрес земельного участка	—
1.1.	Сведения о местоположении земельного участка (при отсутствии адреса) в структурированном в соответствии с федеральной информационной адресной системой виде	412875, Российская Федерация, Саратовская область, Лысогорский р-н, Большая Дмитриевка с, Октябрьская ул, д 5
1.2.	Дополнительные сведения о местоположении земельного участка	—
2.	Площадь земельного участка ± величина погрешности определения (вычисления) площади ($P \pm \Delta P$), м ²	1 053 ± 11,00
3.	Формула, примененная для вычисления предельной погрешности определения площади земельного участка, с подставленными значениями и итоговые (вычисленные) значения	$3,5 * 0,10 * \sqrt{(1\ 053,00)} = 11$
4.	Площадь земельного участка согласно сведениям Единого государственного реестра недвижимости (Ркад), м ²	888,00
5.	Оценка расхождения Р и Ркад ($P - P_{кад}$), м ²	165
6.	Предельный минимальный и максимальный размеры земельного участка (Рмин и Рмакс), м ²	Рмин = 300 Рмакс = 2 000
7.	Вид (виды) разрешенного использования	Для ведения личного подсобного хозяйства
7.1.	Дополнительные сведения об использовании земельного участка	—

1	2	3
8.	Кадастровый или иной государственный учетный номер (инвентарный) здания, сооружения, объекта незавершенного строительства, расположенного на земельном участке	64:19:000000:4784
9.	Сведения о земельных участках (землях общего пользования, территории общего пользования), посредством которых обеспечивается доступ	Земли общего пользования
10.	Иные сведения	—

4. Пояснения к сведениям об уточняемом земельном участке с кадастровым номером 64:19:140241:21 :

1.	—
----	---

1. Сведения о характерных точках границ уточняемого земельного участка с кадастровым номером 64:19:140241:22 :
 Система координат МСК-64, зона 2 Зона № 2

Обозначение характерных точек границ	Координаты, м				Метод определения координат	Формулы, примененные для расчета средней квадратической погрешности определения координат характерных точек границ (Mt), с подставленными в такие формулы значениями и итоговые (вычисленные) значения Mt, м	Описание закрепления точки
	содержатся в Едином государственном реестре недвижимости		определены в результате выполнения комплексных кадастровых работ				
	X	Y	X	Y			
1	2	3	4	5	6	7	8
н1210У	—	—	476 184,19	2 244 443,99	Метод спутниковых геодезических измерений (определений)	$\sqrt{(0,08^2 + 0,06^2)} = 0,10$	—
н1211У	—	—	476 163,94	2 244 467,36			
н1212У	—	—	476 156,64	2 244 461,69			
н1213У	—	—	476 151,18	2 244 457,79			
н1214У	—	—	476 145,57	2 244 454,18			
н1215У	—	—	476 143,80	2 244 453,72			
н1216У	—	—	476 143,30	2 244 453,37			

1	2	3	4	5	6	7	8
н1217У	—	—	476 142,93	2 244 452,89	Метод спутниковых геодезических измерений (определений)	$\sqrt{(0,08^2 + 0,06^2)} = 0,10$	—
н1218У	—	—	476 142,19	2 244 451,39			
н1219У	—	—	476 138,38	2 244 447,96			
н1220У	—	—	476 129,94	2 244 441,22			
н1221У	—	—	476 153,80	2 244 413,22			
н1210У	—	—	476 184,19	2 244 443,99			

2. Сведения о частях границ уточняемого земельного участка с кадастровым номером 64:19:140241:22 :

Обозначение части границ		Горизонтальное проложение (S), м	Описание прохождения части границ	Сведения о согласовании местоположения границ (согласовано/спорное)
от т.	до т.			
1	2	3	4	5
н1210У	н1211У	30,92	—	согласовано
н1211У	н1212У	9,24		
н1212У	н1213У	6,71		
н1213У	н1214У	6,67		
н1214У	н1215У	1,83		
н1215У	н1216У	0,61		
н1216У	н1217У	0,61		
н1217У	н1218У	1,67		
н1218У	н1219У	5,13		
н1219У	н1220У	10,80		
н1220У	н1221У	36,79		
н1221У	н1210У	43,25		

3. Сведения о характеристиках уточняемого земельного участка с кадастровым номером 64:19:140241:22 :

№ п/п	Наименование характеристики земельного участка	Значение характеристики
1	2	3
1		

1	2	3
1.	Адрес земельного участка	—
1.1.	Сведения о местоположении земельного участка (при отсутствии адреса) в структурированном в соответствии с федеральной информационной адресной системой виде	412875, Российская Федерация, Саратовская область, Лысогорский р-н, Большая Дмитриевка с, Октябрьская ул, д 22
1.2.	Дополнительные сведения о местоположении земельного участка	—
2.	Площадь земельного участка ± величина погрешности определения (вычисления) площади ($P \pm \Delta P$), м ²	1 466 ± 13,00
3.	Формула, примененная для вычисления предельной погрешности определения площади земельного участка, с подставленными значениями и итоговые (вычисленные) значения	$3,5 * 0,10 * \sqrt{(1\ 466,00)} = 13$
4.	Площадь земельного участка согласно сведениям Единого государственного реестра недвижимости (Ркад), м ²	1 240,00
5.	Оценка расхождения Р и Ркад ($P - P_{кад}$), м ²	226
6.	Предельный минимальный и максимальный размеры земельного участка (Рмин и Рмакс), м ²	Рмин = 300 Рмакс = 2 000
7.	Вид (виды) разрешенного использования	Для ведения личного подсобного хозяйства
7.1.	Дополнительные сведения об использовании земельного участка	—
8.	Кадастровый или иной государственный учетный номер (инвентарный) здания, сооружения, объекта незавершенного строительства, расположенного на земельном участке	64:19:000000:4708
9.	Сведения о земельных участках (землях общего пользования, территории общего пользования), посредством которых обеспечивается доступ	Земли общего пользования
10.	Иные сведения	Запрещение. Обременение возникает на основании: Постановление судебного пристава-исполнителя № 48943897/6420 (20115/20/64020-ИП), документ выдан Лысогорское районное отделение судебных приставов
4. Пояснения к сведениям об уточняемом земельном участке с кадастровым номером		64:19:140241:22 :
1.		—

1. Сведения о характерных точках границ уточняемого земельного участка с кадастровым номером 64:19:140241:46 :
 Система координат МСК-64, зона 2 Зона № 2

Обозначение характерных точек границ	Координаты, м				Метод определения координат	Формулы, примененные для расчета средней квадратической погрешности определения координат характерных точек границ (Mt), с подставленными в такие формулы значениями и итоговые (вычисленные) значения Mt, м	Описание закрепления точки
	содержатся в Едином государственном реестре недвижимости		определены в результате выполнения комплексных кадастровых работ				
	X	Y	X	Y			
1	2	3	4	5	6	7	8
н1222У	—	—	475 981,58	2 244 541,87	Метод спутниковых геодезических измерений (определений)	$\sqrt{(0,08^2 + 0,06^2)} = 0,10$	—
н1223У	—	—	475 988,40	2 244 550,35			
н1224У	—	—	475 984,34	2 244 554,20			
н1225У	—	—	475 991,17	2 244 561,13			
н1226У	—	—	475 983,98	2 244 568,15			
н1227У	—	—	475 984,45	2 244 568,69			
н1228У	—	—	475 978,48	2 244 574,21			
н1229У	—	—	475 979,11	2 244 575,19			
н1230У	—	—	475 977,30	2 244 576,83			
н1231У	—	—	475 975,56	2 244 578,98			
н1232У	—	—	475 971,83	2 244 582,37			
н1233У	—	—	475 971,02	2 244 581,41			

1	2	3	4	5	6	7	8
н1234У	—	—	475 965,64	2 244 585,67	Метод спутниковых геодезических измерений (определений)	$\sqrt{(0,08^2 + 0,06^2)} = 0,10$	—
н1235У	—	—	475 964,99	2 244 584,88			
н1236У	—	—	475 962,90	2 244 586,59			
н1237У	—	—	475 960,46	2 244 584,28			
н1238У	—	—	475 957,58	2 244 587,81			
н1239У	—	—	475 945,09	2 244 574,98			
н1240У	—	—	475 953,87	2 244 564,32			
н1241У	—	—	475 978,78	2 244 537,83			
н1222У	—	—	475 981,58	2 244 541,87			

2. Сведения о частях границ уточняемого земельного участка с кадастровым номером 64:19:140241:46 :

Обозначение части границ		Горизонтальное проложение (S), м	Описание прохождения части границ	Сведения о согласовании местоположения границ (согласовано/спорное)
от т.	до т.			
1	2	3	4	5
н1222У	н1223У	10,88	—	согласовано
н1223У	н1224У	5,60		
н1224У	н1225У	9,73		
н1225У	н1226У	10,05		
н1226У	н1227У	0,72		
н1227У	н1228У	8,13		
н1228У	н1229У	1,17		
н1229У	н1230У	2,44		
н1230У	н1231У	2,77		
н1231У	н1232У	5,04		
н1232У	н1233У	1,26		
н1233У	н1234У	6,86		

1	2	3	4	5
н1234У	н1235У	1,02	—	согласовано
н1235У	н1236У	2,70		
н1236У	н1237У	3,36		
н1237У	н1238У	4,56		
н1238У	н1239У	17,91		
н1239У	н1240У	13,81		
н1240У	н1241У	36,36		
н1241У	н1222У	4,92		

3. Сведения о характеристиках уточняемого земельного участка с кадастровым номером 64:19:140241:46 :

№ п/п	Наименование характеристики земельного участка	Значение характеристики
1	2	3
1.	Адрес земельного участка	—
1.1.	Сведения о местоположении земельного участка (при отсутствии адреса) в структурированном в соответствии с федеральной информационной адресной системой виде	412875, Российская Федерация, Саратовская область, Лысогорский р-н, Большая Дмитриевка с, Советская ул, д 78
1.2.	Дополнительные сведения о местоположении земельного участка	—
2.	Площадь земельного участка ± величина погрешности определения (вычисления) площади ($P \pm \Delta P$), м ²	1 118 ± 12,00
3.	Формула, примененная для вычисления предельной погрешности определения площади земельного участка, с подставленными значениями и итоговые (вычисленные) значения	$3,5 * 0,10 * \sqrt{(1\ 118,00)} = 12$
4.	Площадь земельного участка согласно сведениям Единого государственного реестра недвижимости (Ркад), м ²	1 089,00
5.	Оценка расхождения Р и Ркад ($P - P_{кад}$), м ²	29
6.	Предельный минимальный и максимальный размеры земельного участка (Рмин и Рмакс), м ²	Рмин = 300 Рмакс = 2 000
7.	Вид (виды) разрешенного использования	Для ведения личного подсобного хозяйства
7.1.	Дополнительные сведения об использовании земельного участка	—
8.	Кадастровый или иной государственный учетный номер (инвентарный) здания, сооружения, объекта незавершенного строительства, расположенного на земельном участке	64:19:000000:5752

1	2	3
9.	Сведения о земельных участках (землях общего пользования, территории общего пользования), посредством которых обеспечивается доступ	Земли общего пользования
10.	Иные сведения	—

4. Пояснения к сведениям об уточняемом земельном участке с кадастровым номером 64:19:140241:46 :

1.	—
----	---

1. Сведения о характерных точках границ уточняемого земельного участка с кадастровым номером 64:19:140241:89 :
 Система координат МСК-64, зона 2 Зона № 2

Обозначение характерных точек границ	Координаты, м				Метод определения координат	Формулы, примененные для расчета средней квадратической погрешности определения координат характерных точек границ (Mt), с подставленными в такие формулы значениями и итоговые (вычисленные) значения Mt, м	Описание закрепления точки
	содержатся в Едином государственном реестре недвижимости		определены в результате выполнения комплексных кадастровых работ				
	X	Y	X	Y			
1	2	3	4	5	6	7	8
н3024У	—	—	476 191,12	2 244 452,57	Метод спутниковых геодезических измерений (определений)	$\sqrt{(0,08^2 + 0,06^2)} = 0,10$	—
н3025У	—	—	476 201,31	2 244 462,35			
н3026У	—	—	476 210,23	2 244 470,63			
н2946У	—	—	476 224,79	2 244 484,69			
н2945У	—	—	476 213,28	2 244 496,98			
н2944У	—	—	476 210,13	2 244 499,64			
н3027У	—	—	476 178,68	2 244 470,95			
н3024У	—	—	476 191,12	2 244 452,57			

2. Сведения о частях границ уточняемого земельного участка с кадастровым номером 64:19:140241:89 :

Обозначение части границ		Горизонтальное проложение (S), м	Описание прохождения части границ	Сведения о согласовании местоположения границ (согласовано/спорное)
от т.	до т.			
1	2	3	4	5
н3024У	н3025У	14,12	—	согласовано
н3025У	н3026У	12,17		
н3026У	н2946У	20,24		
н2946У	н2945У	16,84		
н2945У	н2944У	4,12		
н2944У	н3027У	42,57		
н3027У	н3024У	22,19		

3. Сведения о характеристиках уточняемого земельного участка с кадастровым номером 64:19:140241:89 :

№ п/п	Наименование характеристики земельного участка	Значение характеристики
1	2	3
1.	Адрес земельного участка	—
1.1.	Сведения о местоположении земельного участка (при отсутствии адреса) в структурированном в соответствии с федеральной информационной адресной системой виде	412875, Российская Федерация, Саратовская область, Лысогорский р-н, Большая Дмитриевка с, Октябрьская ул, д 13
1.2.	Дополнительные сведения о местоположении земельного участка	—
2.	Площадь земельного участка ± величина погрешности определения (вычисления) площади ($P \pm \Delta P$), м ²	960 ± 11,00
3.	Формула, примененная для вычисления предельной погрешности определения площади земельного участка, с подставленными значениями и итоговые (вычисленные) значения	$3,5 * 0,10 * \sqrt{(960,00)} = 11$
4.	Площадь земельного участка согласно сведениям Единого государственного реестра недвижимости (Ркад), м ²	886,00
5.	Оценка расхождения Р и Ркад ($P - P_{кад}$), м ²	74
6.	Предельный минимальный и максимальный размеры земельного участка (Рмин и Рмакс), м ²	Рмин = 300 Рмакс = 2 000
7.	Вид (виды) разрешенного использования	Для ведения личного подсобного хозяйства
7.1.	Дополнительные сведения об использовании земельного участка	—

1	2	3
8.	Кадастровый или иной государственный учетный номер (инвентарный) здания, сооружения, объекта незавершенного строительства, расположенного на земельном участке	64:19:000000:4194
9.	Сведения о земельных участках (землях общего пользования, территории общего пользования), посредством которых обеспечивается доступ	Земли общего пользования
10.	Иные сведения	—

4. Пояснения к сведениям об уточняемом земельном участке с кадастровым номером 64:19:140241:89 :

1.	—
----	---

1. Сведения о характерных точках границ уточняемого земельного участка с кадастровым номером 64:19:140241:90 :
Система координат МСК-64, зона 2 Зона № 2

Обозначение характерных точек границ	Координаты, м				Метод определения координат	Формулы, примененные для расчета средней квадратической погрешности определения координат характерных точек границ (Mt), с подставленными в такие формулы значениями и итоговые (вычисленные) значения Mt, м	Описание закрепления точки
	содержатся в Едином государственном реестре недвижимости		определены в результате выполнения комплексных кадастровых работ				
	X	Y	X	Y			
1	2	3	4	5	6	7	8
н33У	—	—	476 102,97	2 244 580,38	Метод спутниковых геодезических измерений (определений)	$\sqrt{(0,08^2 + 0,06^2)} = 0,10$	—
н1242У	—	—	476 105,62	2 244 576,69			
н1243У	—	—	476 105,74	2 244 576,82			
н1244У	—	—	476 115,35	2 244 562,70			
н1245У	—	—	476 117,97	2 244 564,46			
н1246У	—	—	476 118,18	2 244 564,21			
н1247У	—	—	476 125,50	2 244 569,39			

1	2	3	4	5	6	7	8
н1248У	—	—	476 134,83	2 244 577,08	Метод спутниковых геодезических измерений (определений)	$\sqrt{(0,08^2 + 0,06^2)} = 0,10$	—
н1249У	—	—	476 138,53	2 244 581,81			
н1250У	—	—	476 139,27	2 244 581,27			
н1251У	—	—	476 143,09	2 244 585,48			
н1252У	—	—	476 144,79	2 244 587,15			
н1253У	—	—	476 145,33	2 244 586,69			
н1254У	—	—	476 149,10	2 244 590,53			
н1255У	—	—	476 139,51	2 244 601,66			
н1256У	—	—	476 134,56	2 244 597,25			
н1257У	—	—	476 129,06	2 244 602,41			
н22У	—	—	476 127,14	2 244 600,97			
н34У	—	—	476 111,48	2 244 586,66			
н33У	—	—	476 102,97	2 244 580,38			

2. Сведения о частях границ уточняемого земельного участка с кадастровым номером 64:19:140241:90 :

Обозначение части границ		Горизонтальное проложение (S), м	Описание прохождения части границ	Сведения о согласовании местоположения границ (согласовано/спорное)
от т.	до т.			
1	2	3	4	5
н33У	н1242У	4,54	—	согласовано
н1242У	н1243У	0,18		
н1243У	н1244У	17,08		
н1244У	н1245У	3,16		
н1245У	н1246У	0,33		

1	2	3	4	5
н1246У	н1247У	8,97	—	согласовано
н1247У	н1248У	12,09		
н1248У	н1249У	6,01		
н1249У	н1250У	0,92		
н1250У	н1251У	5,68		
н1251У	н1252У	2,38		
н1252У	н1253У	0,71		
н1253У	н1254У	5,38		
н1254У	н1255У	14,69		
н1255У	н1256У	6,63		
н1256У	н1257У	7,54		
н1257У	н22У	2,40		
н22У	н34У	21,21		
н34У	н33У	10,58		

3. Сведения о характеристиках уточняемого земельного участка с кадастровым номером 64:19:140241:90 :

№ п/п	Наименование характеристики земельного участка	Значение характеристики
1	2	3
1.	Адрес земельного участка	—
1.1.	Сведения о местоположении земельного участка (при отсутствии адреса) в структурированном в соответствии с федеральной информационной адресной системой виде	412875, Российская Федерация, Саратовская область, Лысогорский р-н, Большая Дмитриевка с, Октябрьская ул, д 3
1.2.	Дополнительные сведения о местоположении земельного участка	—
2.	Площадь земельного участка ± величина погрешности определения (вычисления) площади ($P \pm \Delta P$), м ²	897 ± 10,00
3.	Формула, примененная для вычисления предельной погрешности определения площади земельного участка, с подставленными значениями и итоговые (вычисленные) значения	$3,5 * 0,10 * \sqrt{(897,00)} = 10$
4.	Площадь земельного участка согласно сведениям Единого государственного реестра недвижимости (Ркад), м ²	940,00
5.	Оценка расхождения Р и Ркад ($P - P_{кад}$), м ²	43
6.	Предельный минимальный и максимальный размеры земельного участка (Рмин и Рмакс), м ²	Рмин = 300 Рмакс = 2 000

1	2	3
7.	Вид (виды) разрешенного использования	Для сельскохозяйственного использования
7.1.	Дополнительные сведения об использовании земельного участка	—
8.	Кадастровый или иной государственный учетный номер (инвентарный) здания, сооружения, объекта незавершенного строительства, расположенного на земельном участке	64:19:000000:4710
9.	Сведения о земельных участках (землях общего пользования, территории общего пользования), посредством которых обеспечивается доступ	Земли общего пользования
10.	Иные сведения	—

4. Пояснения к сведениям об уточняемом земельном участке с кадастровым номером 64:19:140241:90 :

1. —

1. Сведения о характерных точках границ уточняемого земельного участка с кадастровым номером 64:19:140241:91 :

Система координат МСК-64, зона 2 Зона № 2

Обозначение характерных точек границ	Координаты, м				Метод определения координат	Формулы, примененные для расчета средней квадратической погрешности определения координат характерных точек границ (Mt), с подставленными в такие формулы значениями и итоговые (вычисленные) значения Mt, м	Описание закрепления точки
	содержатся в Едином государственном реестре недвижимости		определены в результате выполнения комплексных кадастровых работ				
	X	Y	X	Y			
1	2	3	4	5	6	7	8
н2021У	—	—	476 096,55	2 244 564,76	Метод спутниковых геодезических измерений (определений)	$\sqrt{(0,08^2 + 0,06^2)} = 0,10$	—
н127У	—	—	476 083,57	2 244 585,34			
н126У	—	—	476 075,78	2 244 579,81			
н125У	—	—	476 068,91	2 244 573,12			
н124У	—	—	476 065,43	2 244 570,37			
н123У	—	—	476 065,88	2 244 569,69			

1	2	3	4	5	6	7	8
н122У	—	—	476 062,83	2 244 567,51	Метод спутниковых геодезических измерений (определений)	$\sqrt{(0,08^2 + 0,06^2)} = 0,10$	—
н121У	—	—	476 054,47	2 244 560,74			
н120У	—	—	476 055,93	2 244 559,35			
н2022У	—	—	476 071,37	2 244 542,98			
н2023У	—	—	476 072,75	2 244 544,20			
н2024У	—	—	476 078,89	2 244 551,28			
н2025У	—	—	476 082,51	2 244 553,98			
н2026У	—	—	476 082,95	2 244 554,83			
н2027У	—	—	476 082,39	2 244 555,41			
н2028У	—	—	476 082,98	2 244 556,21			
н2029У	—	—	476 089,72	2 244 560,16			
н2030У	—	—	476 092,42	2 244 561,80			
н2021У	—	—	476 096,55	2 244 564,76			

2. Сведения о частях границ уточняемого земельного участка с кадастровым номером 64:19:140241:91 :

Обозначение части границ		Горизонтальное проложение (S), м	Описание прохождения части границ	Сведения о согласовании местоположения границ (согласовано/спорное)
от т.	до т.			
1	2	3	4	5
н2021У	н127У	24,33	—	согласовано
н127У	н126У	9,55		
н126У	н125У	9,59		
н125У	н124У	4,44		
н124У	н123У	0,82		

1	2	3	4	5
н123У	н122У	3,75	—	согласовано
н122У	н121У	10,76		
н121У	н120У	2,02		
н120У	н2022У	22,50		
н2022У	н2023У	1,84		
н2023У	н2024У	9,37		
н2024У	н2025У	4,52		
н2025У	н2026У	0,96		
н2026У	н2027У	0,81		
н2027У	н2028У	0,99		
н2028У	н2029У	7,81		
н2029У	н2030У	3,16		
н2030У	н2021У	5,08		

3. Сведения о характеристиках уточняемого земельного участка с кадастровым номером 64:19:140241:91 :

№ п/п	Наименование характеристики земельного участка	Значение характеристики
1	2	3
1.	Адрес земельного участка	—
1.1.	Сведения о местоположении земельного участка (при отсутствии адреса) в структурированном в соответствии с федеральной информационной адресной системой виде	412875, Российская Федерация, Саратовская область, Лысогорский р-н, Большая Дмитриевка с, Октябрьская ул, д 10
1.2.	Дополнительные сведения о местоположении земельного участка	—
2.	Площадь земельного участка ± величина погрешности определения (вычисления) площади ($P \pm \Delta P$), м ²	841 ± 10,00
3.	Формула, примененная для вычисления предельной погрешности определения площади земельного участка, с подставленными значениями и итоговые (вычисленные) значения	$3,5 * 0,10 * \sqrt{(841,00)} = 10$
4.	Площадь земельного участка согласно сведениям Единого государственного реестра недвижимости (Ркад), м ²	900,00
5.	Оценка расхождения Р и Ркад ($P - P_{кад}$), м ²	59
6.	Предельный минимальный и максимальный размеры земельного участка (Рмин и Рмакс), м ²	Рмин = 300 Рмакс = 2 000
7.	Вид (виды) разрешенного использования	Для сельскохозяйственного использования

1	2	3
7.1.	Дополнительные сведения об использовании земельного участка	—
8.	Кадастровый или иной государственный учетный номер (инвентарный) здания, сооружения, объекта незавершенного строительства, расположенного на земельном участке	64:19:000000:5222
9.	Сведения о земельных участках (землях общего пользования, территории общего пользования), посредством которых обеспечивается доступ	Земли общего пользования
10.	Иные сведения	—
4. Пояснения к сведениям об уточняемом земельном участке с кадастровым номером <u>64:19:140241:91</u> :		
1.	—	

Сведения об образуемых земельных участках

1. Сведения о характерных точках границ образуемого земельного участка _____ :

_____ обозначение земельного участка

Система координат _____

Зона № _____

Обозначение характерных точек границ	Координаты, м		Метод определения координат	Формулы, примененные для расчета средней квадратической погрешности определения координат характерных точек границ (Mt), с подставленными в такие формулы значениями и итоговые (вычисленные) значения Mt, м	Описание закрепления точки
	X	Y			
1	2	3	4	5	6

2. Сведения о частях границ образуемого земельного участка _____ :

_____ обозначение земельного участка

Обозначение части границ		Горизонтальное проложение (S), м	Описание прохождения части границ	Сведения о согласовании местоположения границ (согласовано/спорное)
от т.	до т.			
1	2	3	4	5

3. Сведения о характеристиках образуемого земельного участка _____ :

_____ обозначение земельного участка

№ п/п	Наименование характеристики земельного участка	Значение характеристики
1	2	3
1.	Адрес земельного участка	
1.1.	Сведения о местоположении земельного участка (при отсутствии адреса) в структурированном в соответствии с федеральной информационной адресной системой виде	
1.2.	Дополнительные сведения о местоположении земельного участка	
2.	Категория земель	
3.	Вид (виды) разрешенного использования	
3.1.	Дополнительные сведения об использовании земельного участка	
4.	Реестровый номер границ территориальной зоны или в случае отсутствия такого реестрового номера ее индивидуальное обозначение (вид, тип, номер, индекс)	
5.	Площадь земельного участка ± величина погрешности определения (вычисления) площади ($P \pm \Delta P$), м ²	

1	2	3
6.	Формула, примененная для вычисления предельной погрешности определения площади земельного участка, с подставленными значениями и итоговые (вычисленные) значения	
7.	Предельный минимальный и максимальный размеры земельного участка (Рмин) и (Рмакс), м ²	
8.	Кадастровый или иной государственный учетный номер (инвентарный) объекта недвижимости, расположенного на образуемом земельном участке	
9.	Кадастровые номера исходных земельных участков	
9.1.	Кадастровый номер входящего в состав земельного участка, представляющего собой единое землепользование (номер контура многоконтурного земельного участка), преобразование которого осуществляется	
9.2.	Кадастровые номера земельных участков, исключаемых из состава измененного (исходного) земельного участка, представляющего собой единое землепользование	
9.3.	Кадастровый или иной государственный учетный номер (инвентарный) объекта недвижимости, расположенного на измененном земельном участке	
10.	Условный номер земельного участка	
11.	Учетный номер проекта межевания территории	
12.	Дополнительные сведения об образовании земельного участка	
13.	Сведения о земельных участках (землях общего пользования, территории общего пользования), посредством которых обеспечивается доступ	
14.	Иные сведения	
4. Пояснения к сведениям об образуемом земельном участке _____ : обозначение земельного участка		
1.		

Сведения об уточняемых земельных участках, необходимые для исправления реестровых ошибок в сведениях о местоположении их границ

1. Сведения о характерных точках границ уточняемого земельного участка с кадастровым номером 64:19:140240:10 :

Система координат МСК-64, зона 2 Зона № 2

Обозначение характерных точек границ	Координаты, м				Метод определения координат	Формулы, примененные для расчета средней квадратической погрешности определения координат характерных точек границ (Mt), с подставленными в такие формулы значениями и итоговые (вычисленные) значения Mt, м	Описание закрепления точки
	содержатся в Едином государственном реестре недвижимости		определены в результате выполнения комплексных кадастровых работ				
	X	Y	X	Y			
1	2	3	4	5	6	7	8
4002	476 187,07	2 244 449,40	—	—	Метод спутниковых геодезических измерений (определений)	0,10	—
4003	476 167,04	2 244 473,20	—	—			
4004	476 161,31	2 244 467,73	—	—			
4005	476 155,92	2 244 463,88	—	—			
4006	476 147,02	2 244 458,32	—	—			
4007	476 128,79	2 244 438,39	—	—			
4008	476 141,59	2 244 418,09	—	—			
4009	476 147,62	2 244 424,90	—	—			
4010	476 155,94	2 244 419,01	—	—			
н4011У	—	—	476 242,27	2 244 351,18			
н4012У	—	—	476 224,89	2 244 376,64			

1	2	3	4	5	6	7	8
н4013У	—	—	476 220,16	2 244 373,54	Метод спутниковых геодезических измерений (определений)	$\sqrt{(0,08^2 + 0,06^2)} = 0,10$	—
н4014У	—	—	476 217,51	2 244 371,94			
н4015У	—	—	476 217,28	2 244 371,97			
н1432О	—	—	476 203,09	2 244 362,79			
н4017У	—	—	476 202,10	2 244 361,46			
н4018У	—	—	476 198,31	2 244 357,52			
н4019У	—	—	476 193,63	2 244 352,67			
н4020У	—	—	476 184,10	2 244 343,64			
н4021У	—	—	476 181,82	2 244 343,32			
н4022У	—	—	476 180,81	2 244 343,37			
н4023У	—	—	476 183,34	2 244 337,00			
н4024У	—	—	476 187,83	2 244 331,68			
н4025У	—	—	476 196,79	2 244 323,27			
н4026У	—	—	476 197,66	2 244 323,56			
н4027У	—	—	476 203,44	2 244 329,13			
н4028У	—	—	476 207,36	2 244 324,72			
4002	476 187,07	2 244 449,40	—	—	0,10		

2. Сведения о частях границ уточняемого земельного участка с кадастровым номером 64:19:140240:10 :

Обозначение части границ		Горизонтальное проложение (S), м	Описание прохождения части границ	Сведения о согласовании местоположения границ (согласовано/спорное)
от т.	до т.			
1	2	3	4	5
н4011У	н4012У	30,83	—	согласовано
н4012У	н4013У	5,66		
н4013У	н4014У	3,10		
н4014У	н4015У	0,23		
н4015У	н1432О	16,90		
н1432О	н4017У	1,66		
н4017У	н4018У	5,47		
н4018У	н4019У	6,74		
н4019У	н4020У	13,13		
н4020У	н4021У	2,30		
н4021У	н4022У	1,01		
н4022У	н4023У	6,85		
н4023У	н4024У	6,96		
н4024У	н4025У	12,29		
н4025У	н4026У	0,92		
н4026У	н4027У	8,03		
н4027У	н4028У	5,90		
н4028У	н4011У	43,80		

3. Сведения о характеристиках уточняемого земельного участка с кадастровым номером 64:19:140240:10 :

№ п/п	Наименование характеристики	Значение характеристики
1	2	3
1.	Адрес земельного участка	—
1.1.	Сведения о местоположении земельного участка (при отсутствии адреса) в структурированном в соответствии с федеральной информационной адресной системой виде	
1.2.	Дополнительные сведения о местоположении земельного участка	Саратовская область, р-н Лысогорский, с Большая Дмитриевка, ул Октябрьская, д 28
2.	Площадь земельного участка ± величина погрешности определения (вычисления) площади ($P \pm \Delta P$), м ²	1 673 ± 14,00

1	2	3
3.	Формула, примененная для вычисления предельной погрешности определения площади земельного участка, с подставленными значениями и итоговые (вычисленные) значения	$3,5*0,10*\sqrt{(1\ 673,00)} = 14$
4.	Площадь земельного участка согласно сведениям Единого государственного реестра недвижимости (Ркад), м ²	1 673,00
5.	Оценка расхождения Р и Ркад (Р - Ркад), м ²	0
6.	Предельный минимальный и максимальный размеры земельного участка (Рмин и Рмакс), м ²	Рмин = Рмин = 300 Рмакс = Рмакс = 2 000
7.	Кадастровый или иной государственный учетный номер (инвентарный) здания, сооружения, объекта незавершенного строительства, расположенного на земельном участке	64:19:000000:4782
8.	Вид (виды) разрешенного использования	Для ведения личного подсобного хозяйства
8.1.	Дополнительные сведения об использовании земельного участка	—
9.	Сведения о земельных участках (землях общего пользования, территории общего пользования), посредством которых обеспечивается доступ	Земли общего пользования
10.	Иные сведения	—

4. Пояснения к сведениям об уточняемом земельном участке с кадастровым номером 64:19:140240:10 :

1.	—
----	---

1. Сведения о характерных точках границ уточняемого земельного участка с кадастровым номером 64:19:140241:3 :
Система координат МСК-64, зона 2 Зона № 2

Обозначение характерных точек границ	Координаты, м				Метод определения координат	Формулы, примененные для расчета средней квадратической погрешности определения координат характерных точек границ (Mt), с подставленными в такие формулы значениями и итоговые (вычисленные) значения Mt, м	Описание закрепления точки
	содержатся в Едином государственном реестре недвижимости		определены в результате выполнения комплексных кадастровых работ				
	X	Y	X	Y			
1	2	3	4	5	6	7	8
3002	473 571,00	2 243 873,10	—	—	Метод спутниковых геодезических измерений (определений)	0,10	—

1	2	3	4	5	6	7	8
3003	473 537,10	2 243 893,50	—	—	Метод спутниковых геодезических измерений (определений)	0,10	—
3004	473 521,50	2 243 871,40	—	—			
3005	473 554,20	2 243 849,00	—	—			
3006	473 566,90	2 243 866,90	—	—			
н3007У	—	—	476 061,01	2 244 703,97		$\sqrt{(0,08^2 + 0,06^2)} = 0,10$	
н3008У	—	—	476 071,00	2 244 714,06			
н2907У	—	—	476 077,13	2 244 707,83			
н2906У	—	—	476 078,99	2 244 709,39			
н3009У	—	—	476 088,22	2 244 717,80			
н3010У	—	—	476 085,64	2 244 720,61			
н3011У	—	—	476 085,55	2 244 725,90			
н3012У	—	—	476 072,35	2 244 740,92			
н3013У	—	—	476 068,04	2 244 737,55			
н3014У	—	—	476 062,38	2 244 744,40			
н3015У	—	—	476 059,96	2 244 746,52			
н3016У	—	—	476 039,33	2 244 729,29			
н3017У	—	—	476 041,95	2 244 725,93			

1	2	3	4	5	6	7	8
н3018У	—	—	476 044,61	2 244 723,69	Метод спутниковых геодезических измерений (определений)	$\sqrt{(0,08^2 + 0,06^2)} = 0,10$	—
н3019У	—	—	476 048,66	2 244 718,78			
н3020У	—	—	476 050,81	2 244 714,53			
н3021У	—	—	476 052,57	2 244 713,24			
н3022У	—	—	476 054,73	2 244 710,93			
н3023У	—	—	476 056,68	2 244 708,52			
3002	473 571,00	2 243 873,10	—	—		0,10	

2. Сведения о частях границ уточняемого земельного участка с кадастровым номером 64:19:140241:3 :

Обозначение части границ		Горизонтальное проложение (S), м	Описание прохождения части границ	Сведения о согласовании местоположения границ (согласовано/спорное)
от т.	до т.			
1	2	3	4	5
н3007У	н3008У	14,20	—	согласовано
н3008У	н2907У	8,74		
н2907У	н2906У	2,43		
н2906У	н3009У	12,49		
н3009У	н3010У	3,81		
н3010У	н3011У	5,29		
н3011У	н3012У	20,00		
н3012У	н3013У	5,47		
н3013У	н3014У	8,89		
н3014У	н3015У	3,22		
н3015У	н3016У	26,88		
н3016У	н3017У	4,26		
н3017У	н3018У	3,48		
н3018У	н3019У	6,36		
н3019У	н3020У	4,76		
н3020У	н3021У	2,18		

1	2	3	4	5
н3021У	н3022У	3,16	—	согласовано
н3022У	н3023У	3,10		
н3023У	н3007У	6,28		

3. Сведения о характеристиках уточняемого земельного участка с кадастровым номером 64:19:140241:3 :

№ п/п	Наименование характеристики	Значение характеристики
1	2	3
1.	Адрес земельного участка	—
1.1.	Сведения о местоположении земельного участка (при отсутствии адреса) в структурированном в соответствии с федеральной информационной адресной системой виде	
1.2.	Дополнительные сведения о местоположении земельного участка	Саратовская область, р-н Лысогорский, с Большая Дмитриевка, пер 1-й Мостовой, д 2
2.	Площадь земельного участка ± величина погрешности определения (вычисления) площади ($P \pm \Delta P$), м ²	1 130 ± 12,00
3.	Формула, примененная для вычисления предельной погрешности определения площади земельного участка, с подставленными значениями и итоговые (вычисленные) значения	$3,5 * 0,10 * \sqrt{(1\ 130,00)} = 12$
4.	Площадь земельного участка согласно сведениям Единого государственного реестра недвижимости (Ркад), м ²	1 119,00
5.	Оценка расхождения Р и Ркад ($P - P_{кад}$), м ²	11
6.	Предельный минимальный и максимальный размеры земельного участка (Рмин и Рмакс), м ²	Рмин = Рмин = 300 Рмакс = Рмакс = 2 000
7.	Кадастровый или иной государственный учетный номер (инвентарный) здания, сооружения, объекта незавершенного строительства, расположенного на земельном участке	64:19:140241:104
8.	Вид (виды) разрешенного использования	Для ведения личного подсобного хозяйства
8.1.	Дополнительные сведения об использовании земельного участка	—
9.	Сведения о земельных участках (землях общего пользования, территории общего пользования), посредством которых обеспечивается доступ	Земли общего пользования
10.	Иные сведения	—

4. Пояснения к сведениям об уточняемом земельном участке с кадастровым номером 64:19:140241:3 :

1.	—
----	---

1. Сведения о характерных точках границ уточняемого земельного участка с кадастровым номером 64:19:140241:6 :
 Система координат МСК-64, зона 2 Зона № 2

Обозначение характерных точек границ	Координаты, м				Метод определения координат	Формулы, примененные для расчета средней квадратической погрешности определения координат характерных точек границ (Mt), с подставленными в такие формулы значениями и итоговые (вычисленные) значения Mt, м	Описание закрепления точки
	содержатся в Едином государственном реестре недвижимости		определены в результате выполнения комплексных кадастровых работ				
	X	Y	X	Y			
1	2	3	4	5	6	7	8
1959	473 587,30	2 243 858,30	—	—	Метод спутниковых геодезических измерений (определений)	0,10	—
1960	473 607,00	2 243 841,80	—	—			
1961	473 622,00	2 243 860,60	—	—			
1962	473 614,80	2 243 866,90	—	—			
1963	473 599,60	2 243 878,00	—	—			
1964	473 594,50	2 243 871,90	—	—			
1965	473 591,30	2 243 867,70	—	—			
1966	473 593,60	2 243 865,50	—	—			
н1967У	—	—	476 131,86	2 244 694,33			
н1968У	—	—	476 148,73	2 244 710,93			
н1969У	—	—	476 129,08	2 244 733,16	$\sqrt{(0,08^2 + 0,06^2)} = 0,10$		
н1970У	—	—	476 118,32	2 244 722,62			

1	2	3	4	5	6	7	8
н1971У	—	—	476 120,66	2 244 720,40	Метод спутниковых геодезических измерений (определений)	$\sqrt{(0,08^2 + 0,06^2)} = 0,10$	—
н1972У	—	—	476 116,16	2 244 716,35			
н1973У	—	—	476 114,25	2 244 713,61			
1959	473 587,30	2 243 858,30	—	—		0,10	

2. Сведения о частях границ уточняемого земельного участка с кадастровым номером 64:19:140241:6 :

Обозначение части границ		Горизонтальное проложение (S), м	Описание прохождения части границ	Сведения о согласовании местоположения границ (согласовано/спорное)
от т.	до т.			
1	2	3	4	5
н1967У	н1968У	23,67	—	согласовано
н1968У	н1969У	29,67		
н1969У	н1970У	15,06		
н1970У	н1971У	3,23		
н1971У	н1972У	6,05		
н1972У	н1973У	3,34		
н1973У	н1967У	26,11		

3. Сведения о характеристиках уточняемого земельного участка с кадастровым номером 64:19:140241:6 :

№ п/п	Наименование характеристики	Значение характеристики
1	2	3
1.	Адрес земельного участка	—
1.1.	Сведения о местоположении земельного участка (при отсутствии адреса) в структурированном в соответствии с федеральной информационной адресной системой виде	
1.2.	Дополнительные сведения о местоположении земельного участка	Саратовская область, р-н Лысогорский, с Большая Дмитриевка, ул Советская, д 64
2.	Площадь земельного участка ± величина погрешности определения (вычисления) площади ($P \pm \Delta P$), м ²	680 ± 9,00
3.	Формула, примененная для вычисления предельной погрешности определения площади земельного участка, с подставленными значениями и итоговые (вычисленные) значения	$3,5 * 0,10 * \sqrt{(680,00)} = 9$

1	2	3
4.	Площадь земельного участка согласно сведениям Единого государственного реестра недвижимости (Ркад), м ²	649,00
5.	Оценка расхождения Р и Ркад (Р - Ркад), м ²	31
6.	Предельный минимальный и максимальный размеры земельного участка (Рмин и Рмакс), м ²	Рмин = Рмин = 300 Рмакс = Рмакс = 2 000
7.	Кадастровый или иной государственный учетный номер (инвентарный) здания, сооружения, объекта незавершенного строительства, расположенного на земельном участке	64:19:000000:4681; 64:19:000000:4739
8.	Вид (виды) разрешенного использования	Для ведения личного подсобного хозяйства
8.1.	Дополнительные сведения об использовании земельного участка	—
9.	Сведения о земельных участках (землях общего пользования, территории общего пользования), посредством которых обеспечивается доступ	Земли общего пользования
10.	Иные сведения	—

4. Пояснения к сведениям об уточняемом земельном участке с кадастровым номером 64:19:140241:6 :

1.	—
----	---

1. Сведения о характерных точках границ уточняемого земельного участка с кадастровым номером 64:19:140241:7 :

Система координат МСК-64, зона 2 Зона № 2

Обозначение характерных точек границ	Координаты, м				Метод определения координат	Формулы, примененные для расчета средней квадратической погрешности определения координат характерных точек границ (Mt), с подставленными в такие формулы значениями и итоговые (вычисленные) значения Mt, м	Описание закрепления точки
	содержатся в Едином государственном реестре недвижимости		определены в результате выполнения комплексных кадастровых работ				
	X	Y	X	Y			
1	2	3	4	5	6	7	8
133	473 524,10	2 243 734,00	—	—	Метод спутниковых геодезических измерений (определений)	0,10	—
134	473 546,20	2 243 761,10	—	—			
135	473 512,20	2 243 797,40	—	—			

1	2	3	4	5	6	7	8		
136	473 505,90	2 243 790,70	—	—	Метод спутниковых геодезических измерений (определений)	0,10	—		
137	473 481,80	2 243 767,00	—	—					
138	473 496,50	2 243 753,00	—	—					
139	473 498,20	2 243 754,60	—	—					
140	473 500,10	2 243 753,20	—	—					
141	473 500,85	2 243 754,10	—	—					
142	473 501,60	2 243 753,60	—	—					
143	473 501,00	2 243 752,80	—	—					
144	473 503,95	2 243 750,70	—	—					
145	473 512,20	2 243 743,10	—	—					
146	473 519,30	2 243 737,20	—	—					
147	473 519,80	2 243 737,50	—	—					
н148У	—	—	476 032,87	2 244 599,72				$\sqrt{(0,08^2 + 0,06^2)} = 0,10$	
н149У	—	—	476 058,05	2 244 623,06					
н150У	—	—	476 030,24	2 244 663,43					
н151У	—	—	475 995,74	2 244 637,24					
н152У	—	—	475 999,57	2 244 632,92					

1	2	3	4	5	6	7	8
н153У	—	—	476 009,86	2 244 621,50	Метод спутниковых геодезических измерений (определений)	$\sqrt{(0,08^2 + 0,06^2)} = 0,10$	—
н154У	—	—	476 011,89	2 244 623,31			
н155У	—	—	476 022,50	2 244 610,78			
н156У	—	—	476 028,61	2 244 603,52			
н157У	—	—	476 029,33	2 244 603,64			
133	473 524,10	2 243 734,00	—	—		0,10	

2. Сведения о частях границ уточняемого земельного участка с кадастровым номером 64:19:140241:7 :

Обозначение части границ		Горизонтальное проложение (S), м	Описание прохождения части границ	Сведения о согласовании местоположения границ (согласовано/спорное)
от т.	до т.			
1	2	3	4	5
н148У	н149У	34,33	—	согласовано
н149У	н150У	49,02		
н150У	н151У	43,31		
н151У	н152У	5,77		
н152У	н153У	15,37		
н153У	н154У	2,72		
н154У	н155У	16,42		
н155У	н156У	9,49		
н156У	н157У	0,73		
н157У	н148У	5,28		

3. Сведения о характеристиках уточняемого земельного участка с кадастровым номером 64:19:140241:7 :

№ п/п	Наименование характеристики	Значение характеристики
1	2	3

1	2	3
1.	Адрес земельного участка	—
1.1.	Сведения о местоположении земельного участка (при отсутствии адреса) в структурированном в соответствии с федеральной информационной адресной системой виде	
1.2.	Дополнительные сведения о местоположении земельного участка	Саратовская область, р-н Лысогорский, с Большая Дмитриевка, ул Советская, д 72
2.	Площадь земельного участка ± величина погрешности определения (вычисления) площади ($P \pm \Delta P$), м ²	1 960 ± 15,00
3.	Формула, примененная для вычисления предельной погрешности определения площади земельного участка, с подставленными значениями и итоговые (вычисленные) значения	$3,5 * 0,10 * \sqrt{(1\ 960,00)} = 15$
4.	Площадь земельного участка согласно сведениям Единого государственного реестра недвижимости (Ркад), м ²	2 015,00
5.	Оценка расхождения Р и Ркад ($P - P_{кад}$), м ²	55
6.	Предельный минимальный и максимальный размеры земельного участка (Рмин и Рмакс), м ²	Рмин = Рмин = 300 Рмакс = Рмакс = 2 000
7.	Кадастровый или иной государственный учетный номер (инвентарный) здания, сооружения, объекта незавершенного строительства, расположенного на земельном участке	64:19:000000:5803; 64:19:140241:55; 64:19:140241:56; 64:19:140241:58; 64:19:140241:61; 64:19:140241:63
8.	Вид (виды) разрешенного использования	Для ведения личного подсобного хозяйства
8.1.	Дополнительные сведения об использовании земельного участка	—
9.	Сведения о земельных участках (землях общего пользования, территории общего пользования), посредством которых обеспечивается доступ	Земли общего пользования
10.	Иные сведения	—
4. Пояснения к сведениям об уточняемом земельном участке с кадастровым номером		64:19:140241:7 :
1.	—	—

1. Сведения о характерных точках границ уточняемого земельного участка с кадастровым номером 64:19:140241:9 :
 Система координат МСК-64, зона 2 Зона № 2

Обозначение характерных точек границ	Координаты, м				Метод определения координат	Формулы, примененные для расчета средней квадратической погрешности определения координат характерных точек границ (Mt), с подставленными в такие формулы значениями и итоговые (вычисленные) значения Mt, м	Описание закрепления точки
	содержатся в Едином государственном реестре недвижимости		определены в результате выполнения комплексных кадастровых работ				
	X	Y	X	Y			
1	2	3	4	5	6	7	8
689	473 748,50	2 243 718,30	—	—	Метод спутниковых геодезических измерений (определений)	0,10	—
690	473 746,60	2 243 721,00	—	—			
691	473 752,40	2 243 725,40	—	—			
692	473 746,30	2 243 733,00	—	—			
693	473 740,60	2 243 728,70	—	—			
694	473 741,50	2 243 727,70	—	—			
695	473 735,50	2 243 723,65	—	—			
696	473 719,70	2 243 713,00	—	—			
697	473 715,70	2 243 711,00	—	—			
698	473 714,60	2 243 712,20	—	—			
699	473 708,30	2 243 707,10	—	—			
700	473 717,00	2 243 694,00	—	—			

1	2	3	4	5	6	7	8
701	476 265,06	2 244 548,48	—	—	Метод спутниковых геодезических измерений (определений)	0,10	—
н702	—	—	476 264,41	2 244 549,02		$\sqrt{(0,08^2 + 0,06^2)} = 0,10$	
н703У	—	—	476 269,16	2 244 554,55			
н704У	—	—	476 269,62	2 244 554,17			
н705У	—	—	476 271,87	2 244 557,66			
н706У	—	—	476 273,90	2 244 559,15			
н707У	—	—	476 274,82	2 244 561,27			
н708У	—	—	476 278,11	2 244 565,08			
н709У	—	—	476 279,23	2 244 565,55			
н710У	—	—	476 282,19	2 244 569,23			
н711У	—	—	476 280,11	2 244 571,18			
н712У	—	—	476 285,27	2 244 576,63			
н713У	—	—	476 278,87	2 244 582,94			
н714У	—	—	476 273,48	2 244 577,98			
н715У	—	—	476 267,64	2 244 571,57			
н716У	—	—	476 268,02	2 244 571,11			
н717У	—	—	476 259,46	2 244 562,64			

1	2	3	4	5	6	7	8
н718У	—	—	476 252,61	2 244 555,78	Метод спутниковых геодезических измерений (определений)	$\sqrt{(0,08^2 + 0,06^2)} = 0,10$	—
н89У	—	—	476 245,99	2 244 549,64			
н88У	—	—	476 247,74	2 244 548,06			
н87У	—	—	476 253,81	2 244 542,40			
н86У	—	—	476 255,68	2 244 539,94			
н719У	—	—	476 260,97	2 244 546,11			
н720У	—	—	476 261,96	2 244 545,12			
689	473 748,50	2 243 718,30	—	—		0,10	

2. Сведения о частях границ уточняемого земельного участка с кадастровым номером 64:19:140241:9 :

Обозначение части границ		Горизонтальное проложение (S), м	Описание прохождения части границ	Сведения о согласовании местоположения границ (согласовано/спорное)
от т.	до т.			
1	2	3	4	5
н702	н703У	7,29	—	согласовано
н703У	н704У	0,60		
н704У	н705У	4,15		
н705У	н706У	2,52		
н706У	н707У	2,31		
н707У	н708У	5,03		
н708У	н709У	1,21		
н709У	н710У	4,72		
н710У	н711У	2,85		
н711У	н712У	7,51		
н712У	н713У	8,99		
н713У	н714У	7,32		
н714У	н715У	8,67		
н715У	н716У	0,60		

1	2	3	4	5
н716У	н717У	12,04	—	согласовано
н717У	н718У	9,69		
н718У	н89У	9,03		
н89У	н88У	2,36		
н88У	н87У	8,30		
н87У	н86У	3,09		
н86У	н719У	8,13		
н719У	н720У	1,40		
н720У	н702	4,61		

3. Сведения о характеристиках уточняемого земельного участка с кадастровым номером 64:19:140241:9 :

№ п/п	Наименование характеристики	Значение характеристики
1	2	3
1.	Адрес земельного участка	—
1.1.	Сведения о местоположении земельного участка (при отсутствии адреса) в структурированном в соответствии с федеральной информационной адресной системой виде	
1.2.	Дополнительные сведения о местоположении земельного участка	Саратовская область, р-н Лысогорский, с Большая Дмитриевка, ул Мостовая, д 12
2.	Площадь земельного участка ± величина погрешности определения (вычисления) площади ($P \pm \Delta P$), м ²	569 ± 8,00
3.	Формула, примененная для вычисления предельной погрешности определения площади земельного участка, с подставленными значениями и итоговые (вычисленные) значения	$3,5 * 0,10 * \sqrt{(569,00)} = 8$
4.	Площадь земельного участка согласно сведениям Единого государственного реестра недвижимости (Ркад), м ²	598,00
5.	Оценка расхождения Р и Ркад ($P - P_{кад}$), м ²	29
6.	Предельный минимальный и максимальный размеры земельного участка (Рмин и Рмакс), м ²	Рмин = Рмин = 300 Рмакс = Рмакс = 2 000
7.	Кадастровый или иной государственный учетный номер (инвентарный) здания, сооружения, объекта незавершенного строительства, расположенного на земельном участке	64:19:000000:5770
8.	Вид (виды) разрешенного использования	Для ведения личного подсобного хозяйства
8.1.	Дополнительные сведения об использовании земельного участка	—

1	2	3
9.	Сведения о земельных участках (землях общего пользования, территории общего пользования), посредством которых обеспечивается доступ	Земли общего пользования
10.	Иные сведения	—

4. Пояснения к сведениям об уточняемом земельном участке с кадастровым номером 64:19:140241:9 :

1.	—
----	---

1. Сведения о характерных точках границ уточняемого земельного участка с кадастровым номером 64:19:140241:12 :
Система координат МСК-64, зона 2 Зона № 2

Обозначение характерных точек границ	Координаты, м				Метод определения координат	Формулы, примененные для расчета средней квадратической погрешности определения координат характерных точек границ (Mt), с подставленными в такие формулы значениями и итоговые (вычисленные) значения Mt, м	Описание закрепления точки
	содержатся в Едином государственном реестре недвижимости		определены в результате выполнения комплексных кадастровых работ				
	X	Y	X	Y			
1	2	3	4	5	6	7	8
1169	476 142,80	2 245 580,70	—	—	Метод спутниковых геодезических измерений (определений)	0,10	—
1170	476 157,40	2 245 592,30	—	—			
1171	476 154,10	2 245 597,20	—	—			
1172	476 150,50	2 245 601,00	—	—			
1173	476 138,00	2 245 615,40	—	—			
1174	476 131,90	2 245 607,60	—	—			
1175	476 125,10	2 245 600,90	—	—			
1176	476 126,50	2 245 598,20	—	—			

1	2	3	4	5	6	7	8
1177	476 122,60	2 245 595,30	—	—	Метод спутниковых геодезических измерений (определений)	0,10	—
1178	476 132,00	2 245 586,50	—	—			
1179	476 134,60	2 245 590,80	—	—			
1180	476 137,10	2 245 589,00	—	—			
1181	476 137,30	2 245 588,00	—	—			
1182	476 136,80	2 245 586,10	—	—			
н1183У	—	—	476 001,81	2 244 569,81		$\sqrt{(0,08^2 + 0,06^2)} = 0,10$	
н1184У	—	—	476 015,98	2 244 583,43			
н1185У	—	—	476 013,11	2 244 586,12			
н1186У	—	—	476 011,99	2 244 586,63			
н1187У	—	—	476 012,43	2 244 587,53			
н1188У	—	—	476 010,94	2 244 589,07			
н1189У	—	—	476 008,20	2 244 591,74			
н1190У	—	—	476 008,05	2 244 591,62			
н1191У	—	—	475 997,37	2 244 605,46			
н1192У	—	—	475 996,26	2 244 606,72			
н1193У	—	—	475 990,33	2 244 597,09			

1	2	3	4	5	6	7	8
н1194У	—	—	475 989,71	2 244 595,20	Метод спутниковых геодезических измерений (определений)	$\sqrt{(0,08^2 + 0,06^2)} = 0,10$	—
н1195У	—	—	475 979,95	2 244 584,69			
н1196У	—	—	475 989,09	2 244 576,23			
н1197У	—	—	475 992,36	2 244 580,56			
н1198У	—	—	475 995,22	2 244 579,15			
н1199У	—	—	475 995,65	2 244 578,00			
н1200У	—	—	475 994,54	2 244 576,24			
1169	476 142,80	2 245 580,70	—	—		0,10	

2. Сведения о частях границ уточняемого земельного участка с кадастровым номером 64:19:140241:12 :

Обозначение части границ		Горизонтальное проложение (S), м	Описание прохождения части границ	Сведения о согласовании местоположения границ (согласовано/спорное)
от т.	до т.			
1	2	3	4	5
н1183У	н1184У	19,65	—	согласовано
н1184У	н1185У	3,93		
н1185У	н1186У	1,23		
н1186У	н1187У	1,00		
н1187У	н1188У	2,14		
н1188У	н1189У	3,83		
н1189У	н1190У	0,19		
н1190У	н1191У	17,48		
н1191У	н1192У	1,68		
н1192У	н1193У	11,31		
н1193У	н1194У	1,99		
н1194У	н1195У	14,34		
н1195У	н1196У	12,45		
н1196У	н1197У	5,43		

1	2	3	4	5
н1197У	н1198У	3,19	—	согласовано
н1198У	н1199У	1,23		
н1199У	н1200У	2,08		
н1200У	н1183У	9,71		

3. Сведения о характеристиках уточняемого земельного участка с кадастровым номером 64:19:140241:12 :

№ п/п	Наименование характеристики	Значение характеристики
1	2	3
1.	Адрес земельного участка	—
1.1.	Сведения о местоположении земельного участка (при отсутствии адреса) в структурированном в соответствии с федеральной информационной адресной системой виде	
1.2.	Дополнительные сведения о местоположении земельного участка	Саратовская область, р-н Лысогорский, с Большая Дмитриевка, ул Советская, д 76
2.	Площадь земельного участка ± величина погрешности определения (вычисления) площади ($P \pm \Delta P$), м ²	622 ± 9,00
3.	Формула, примененная для вычисления предельной погрешности определения площади земельного участка, с подставленными значениями и итоговые (вычисленные) значения	$3,5 * 0,10 * \sqrt{(622,00)} = 9$
4.	Площадь земельного участка согласно сведениям Единого государственного реестра недвижимости (Ркад), м ²	602,00
5.	Оценка расхождения Р и Ркад ($P - P_{кад}$), м ²	20
6.	Предельный минимальный и максимальный размеры земельного участка (Рмин и Рмакс), м ²	Рмин = Рмин = 300 Рмакс = Рмакс = 2 000
7.	Кадастровый или иной государственный учетный номер (инвентарный) здания, сооружения, объекта незавершенного строительства, расположенного на земельном участке	64:19:000000:4227
8.	Вид (виды) разрешенного использования	Для ведения личного подсобного хозяйства
8.1.	Дополнительные сведения об использовании земельного участка	—
9.	Сведения о земельных участках (землях общего пользования, территории общего пользования), посредством которых обеспечивается доступ	Земли общего пользования

1	2	3
10.	Иные сведения	<p>Запрещение. Обременение возникает на основании: Постановление судебного пристава-исполнителя № 209402307/6433 (53033/23/64033-ИП), документ выдан Гагаринское районное отделение судебных приставов г. Саратова</p> <p>Запрещение. Обременение возникает на основании: Постановление судебного пристава-исполнителя № 87534142/6423 (59413/22/64023-ИП), документ выдан Новоузенское районное отделение судебных приставов</p> <p>Запрещение. Обременение возникает на основании: Постановление судебного пристава-исполнителя № 331617106/6444 (40695/22/64044-ИП), документ выдан Октябрьское районное отделение судебных приставов г. Саратова</p> <p>Запрещение. Обременение возникает на основании: Постановление о запрете на совершение действий по регистрации № 41335242/6420, документ выдан Лысогорское РОСП УФССП России по Саратовской области</p>

4. Пояснения к сведениям об уточняемом земельном участке с кадастровым номером 64:19:140241:12 :

1. —

1. Сведения о характерных точках границ уточняемого земельного участка с кадастровым номером 64:19:140241:13 :

Система координат МСК-64, зона 2 Зона № 2

Обозначение характерных точек границ	Координаты, м				Метод определения координат	Формулы, примененные для расчета средней квадратической погрешности определения координат характерных точек границ (Mt), с подставленными в такие формулы значениями и итоговые (вычисленные) значения Mt, м	Описание закрепления точки
	содержатся в Едином государственном реестре недвижимости		определены в результате выполнения комплексных кадастровых работ				
	X	Y	X	Y			
1	2	3	4	5	6	7	8
2809	476 283,30	2 245 458,40	—	—	Метод спутниковых геодезических измерений (определений)	0,10	—
2810	476 287,09	2 245 460,15	—	—			
2811	476 287,40	2 245 459,40	—	—			
2812	476 303,00	2 245 465,80	—	—			
2813	476 298,00	2 245 476,00	—	—			

1	2	3	4	5	6	7	8
2814	476 289,80	2 245 471,60	—	—	Метод спутниковых геодезических измерений (определений)	0,10	—
2815	476 287,20	2 245 478,00	—	—			
2816	476 267,50	2 245 470,00	—	—			
2817	476 263,20	2 245 476,00	—	—			
2818	476 256,49	2 245 471,43	—	—			
2819	476 257,02	2 245 469,69	—	—			
2820	476 257,47	2 245 469,83	—	—			
2821	476 261,20	2 245 458,30	—	—			
2822	476 259,00	2 245 457,00	—	—			
2823	476 260,30	2 245 454,46	—	—			
2824	476 260,80	2 245 454,70	—	—			
2825	476 263,70	2 245 448,00	—	—			
2826	476 277,70	2 245 454,90	—	—			
н1211У	—	—	476 163,94	2 244 467,36			
н2827У	—	—	476 155,08	2 244 478,72			
н2828У	—	—	476 152,94	2 244 479,07			
н2829У	—	—	476 147,17	2 244 474,70			

1	2	3	4	5	6	7	8
н2830У	—	—	476 146,28	2 244 475,83	Метод спутниковых геодезических измерений (определений)	$\sqrt{(0,08^2 + 0,06^2)} = 0,10$	—
н2831У	—	—	476 140,53	2 244 471,46			
н2832У	—	—	476 138,77	2 244 471,13			
н2833У	—	—	476 136,24	2 244 474,10			
н2834У	—	—	476 131,28	2 244 471,78			
н2835У	—	—	476 127,61	2 244 470,28			
н2836У	—	—	476 123,56	2 244 468,02			
н2837У	—	—	476 118,43	2 244 463,54			
н2838У	—	—	476 120,51	2 244 460,27			
н2839У	—	—	476 121,59	2 244 458,42			
н2840У	—	—	476 125,24	2 244 451,68			
н2841У	—	—	476 126,16	2 244 450,81			
н2842У	—	—	476 124,71	2 244 449,63			
н1220У	—	—	476 129,94	2 244 441,22			
н1219У	—	—	476 138,38	2 244 447,96			
н1218У	—	—	476 142,19	2 244 451,39			
н1217У	—	—	476 142,93	2 244 452,89			

1	2	3	4	5	6	7	8
н1216У	—	—	476 143,30	2 244 453,37	Метод спутниковых геодезических измерений (определений)	$\sqrt{(0,08^2 + 0,06^2)} = 0,10$	—
н1215У	—	—	476 143,80	2 244 453,72			
н1214У	—	—	476 145,57	2 244 454,18			
н1213У	—	—	476 151,18	2 244 457,79			
н1212У	—	—	476 156,64	2 244 461,69			
2809	476 283,30	2 245 458,40	—	—		0,10	

2. Сведения о частях границ уточняемого земельного участка с кадастровым номером 64:19:140241:13 :

Обозначение части границ		Горизонтальное проложение (S), м	Описание прохождения части границ	Сведения о согласовании местоположения границ (согласовано/спорное)
от т.	до т.			
1	2	3	4	5
н1211У	н2827У	14,41	—	СОГЛАСОВАНО
н2827У	н2828У	2,17		
н2828У	н2829У	7,24		
н2829У	н2830У	1,44		
н2830У	н2831У	7,22		
н2831У	н2832У	1,79		
н2832У	н2833У	3,90		
н2833У	н2834У	5,48		
н2834У	н2835У	3,96		
н2835У	н2836У	4,64		
н2836У	н2837У	6,81		
н2837У	н2838У	3,88		
н2838У	н2839У	2,14		
н2839У	н2840У	7,66		
н2840У	н2841У	1,27		
н2841У	н2842У	1,87		
н2842У	н1220У	9,90		
н1220У	н1219У	10,80		

1	2	3	4	5
н1219У	н1218У	5,13	—	согласовано
н1218У	н1217У	1,67		
н1217У	н1216У	0,61		
н1216У	н1215У	0,61		
н1215У	н1214У	1,83		
н1214У	н1213У	6,67		
н1213У	н1212У	6,71		
н1212У	н1211У	9,24		

3. Сведения о характеристиках уточняемого земельного участка с кадастровым номером 64:19:140241:13 :

№ п/п	Наименование характеристики	Значение характеристики
1	2	3
1.	Адрес земельного участка	—
1.1.	Сведения о местоположении земельного участка (при отсутствии адреса) в структурированном в соответствии с федеральной информационной адресной системой виде	
1.2.	Дополнительные сведения о местоположении земельного участка	Саратовская область, р-н Лысогорский, с Большая Дмитриевка, ул Октябрьская, д 20
2.	Площадь земельного участка ± величина погрешности определения (вычисления) площади ($P \pm \Delta P$), м ²	836 ± 10,00
3.	Формула, примененная для вычисления предельной погрешности определения площади земельного участка, с подставленными значениями и итоговые (вычисленные) значения	$3,5*0,10*\sqrt{(836,00)} = 10$
4.	Площадь земельного участка согласно сведениям Единого государственного реестра недвижимости (Ркад), м ²	734,00
5.	Оценка расхождения Р и Ркад ($P - P_{кад}$), м ²	102
6.	Предельный минимальный и максимальный размеры земельного участка (Рмин и Рмакс), м ²	Рмин = Рмин = 300 Рмакс = Рмакс = 2 000
7.	Кадастровый или иной государственный учетный номер (инвентарный) здания, сооружения, объекта незавершенного строительства, расположенного на земельном участке	64:19:000000:5734
8.	Вид (виды) разрешенного использования	Для ведения личного подсобного хозяйства
8.1.	Дополнительные сведения об использовании земельного участка	—

1	2	3
9.	Сведения о земельных участках (землях общего пользования, территории общего пользования), посредством которых обеспечивается доступ	Земли общего пользования
10.	Иные сведения	—

4. Пояснения к сведениям об уточняемом земельном участке с кадастровым номером 64:19:140241:13 :

1.	—
----	---

1. Сведения о характерных точках границ уточняемого земельного участка с кадастровым номером 64:19:140241:18 :
Система координат МСК-64, зона 2 Зона № 2

Обозначение характерных точек границ	Координаты, м				Метод определения координат	Формулы, примененные для расчета средней квадратической погрешности определения координат характерных точек границ (Mt), с подставленными в такие формулы значениями и итоговые (вычисленные) значения Mt, м	Описание закрепления точки
	содержатся в Едином государственном реестре недвижимости		определены в результате выполнения комплексных кадастровых работ				
	X	Y	X	Y			
1	2	3	4	5	6	7	8
1	475 997,70	2 244 624,92	—	—	Метод спутниковых геодезических измерений (определений)	0,10	—
2	475 995,68	2 244 627,46	—	—			
3	475 996,31	2 244 627,96	—	—			
4	475 994,29	2 244 631,65	—	—			
5	475 992,89	2 244 630,88	—	—			
6	475 991,72	2 244 633,20	—	—			
7	475 988,08	2 244 639,40	—	—			
8	475 984,75	2 244 643,09	—	—			

1	2	3	4	5	6	7	8
9	475 977,03	2 244 636,12	—	—	Метод спутниковых геодезических измерений (определений)	0,10	—
10	475 974,72	2 244 635,47	—	—			
11	475 964,47	2 244 629,83	—	—			
12	475 965,05	2 244 628,78	—	—			
13	475 959,49	2 244 624,10	—	—			
14	475 961,06	2 244 622,18	—	—			
15	475 959,71	2 244 621,07	—	—			
16	475 963,48	2 244 616,47	—	—			
17	475 964,75	2 244 617,52	—	—			
18	475 968,96	2 244 612,37	—	—			
19	475 967,69	2 244 611,32	—	—			
20	475 976,37	2 244 600,73	—	—			
21	476 000,97	2 244 620,87	—	—			
н22У	—	—	476 127,14	2 244 600,97			
н23У	—	—	476 123,96	2 244 605,81			
н24У	—	—	476 121,40	2 244 609,40			
н25У	—	—	476 117,14	2 244 614,10			

1	2	3	4	5	6	7	8
н26У	—	—	476 108,84	2 244 623,76	Метод спутниковых геодезических измерений (определений)	$\sqrt{(0,08^2 + 0,06^2)} = 0,10$	—
н27У	—	—	476 105,96	2 244 621,57			
н28У	—	—	476 099,97	2 244 615,58			
н29У	—	—	476 093,23	2 244 609,65			
н30У	—	—	476 093,36	2 244 609,37			
н31У	—	—	476 087,63	2 244 604,79			
н32У	—	—	476 095,22	2 244 591,79			
н33У	—	—	476 102,97	2 244 580,38			
н34У	—	—	476 111,48	2 244 586,66			
1	475 997,70	2 244 624,92	—	—			

2. Сведения о частях границ уточняемого земельного участка с кадастровым номером 64:19:140241:18 :

Обозначение части границ		Горизонтальное проложение (S), м	Описание прохождения части границ	Сведения о согласовании местоположения границ (согласовано/спорное)
от т.	до т.			
1	2	3	4	5
н22У	н23У	5,79	—	согласовано
н23У	н24У	4,41		
н24У	н25У	6,34		
н25У	н26У	12,74		
н26У	н27У	3,62		
н27У	н28У	8,47		
н28У	н29У	8,98		
н29У	н30У	0,31		
н30У	н31У	7,34		
н31У	н32У	15,05		

1	2	3	4	5
н32У	н33У	13,79	—	согласовано
н33У	н34У	10,58		
н34У	н22У	21,21		

3. Сведения о характеристиках уточняемого земельного участка с кадастровым номером 64:19:140241:18 :

№ п/п	Наименование характеристики	Значение характеристики
1	2	3
1.	Адрес земельного участка	—
1.1.	Сведения о местоположении земельного участка (при отсутствии адреса) в структурированном в соответствии с федеральной информационной адресной системой виде	
1.2.	Дополнительные сведения о местоположении земельного участка	Саратовская область, р-н Лысогорский, с Большая Дмитриевка, ул Октябрьская, д 1
2.	Площадь земельного участка ± величина погрешности определения (вычисления) площади ($P \pm \Delta P$), м ²	896 ± 10,00
3.	Формула, примененная для вычисления предельной погрешности определения площади земельного участка, с подставленными значениями и итоговые (вычисленные) значения	$3,5 * 0,10 * \sqrt{(896,00)} = 10$
4.	Площадь земельного участка согласно сведениям Единого государственного реестра недвижимости (Ркад), м ²	909,00
5.	Оценка расхождения Р и Ркад ($P - P_{кад}$), м ²	13
6.	Предельный минимальный и максимальный размеры земельного участка (Рмин и Рмакс), м ²	Рмин = Рмин = 300 Рмакс = Рмакс = 2 000
7.	Кадастровый или иной государственный учетный номер (инвентарный) здания, сооружения, объекта незавершенного строительства, расположенного на земельном участке	64:19:000000:5777
8.	Вид (виды) разрешенного использования	Для ведения личного подсобного хозяйства
8.1.	Дополнительные сведения об использовании земельного участка	—
9.	Сведения о земельных участках (землях общего пользования, территории общего пользования), посредством которых обеспечивается доступ	Земли общего пользования
10.	Иные сведения	—

4. Пояснения к сведениям об уточняемом земельном участке с кадастровым номером 64:19:140241:18 :

1.	—
----	---

1. Сведения о характерных точках границ уточняемого земельного участка с кадастровым номером 64:19:140241:23 :
 Система координат МСК-64, зона 2 Зона № 2

Обозначение характерных точек границ	Координаты, м				Метод определения координат	Формулы, примененные для расчета средней квадратической погрешности определения координат характерных точек границ (Mt), с подставленными в такие формулы значениями и итоговые (вычисленные) значения Mt, м	Описание закрепления точки
	содержатся в Едином государственном реестре недвижимости		определены в результате выполнения комплексных кадастровых работ				
	X	Y	X	Y			
1	2	3	4	5	6	7	8
1820	476 180,90	2 244 481,68	—	—	Метод спутниковых геодезических измерений (определений)	0,10	—
1821	476 203,45	2 244 504,93	—	—			
1822	476 187,56	2 244 525,39	—	—			
1823	476 186,35	2 244 525,78	—	—			
1824	476 164,20	2 244 506,18	—	—			
н1825У	—	—	476 171,09	2 244 483,77		$\sqrt{(0,08^2 + 0,06^2)} = 0,10$	
н1826У	—	—	476 176,42	2 244 488,36			
н1827У	—	—	476 181,41	2 244 482,79			
н1828У	—	—	476 192,02	2 244 493,42			
н1829У	—	—	476 187,45	2 244 498,38			
н1830У	—	—	476 188,34	2 244 501,24			
н1831У	—	—	476 194,80	2 244 506,97			

1	2	3	4	5	6	7	8
н1832У	—	—	476 187,03	2 244 514,82	Метод спутниковых геодезических измерений (определений)	$\sqrt{(0,08^2 + 0,06^2)} = 0,10$	—
н1833У	—	—	476 179,96	2 244 524,30			
н1834У	—	—	476 155,58	2 244 505,95			
1820	476 180,90	2 244 481,68	—	—		0,10	

2. Сведения о частях границ уточняемого земельного участка с кадастровым номером 64:19:140241:23 :

Обозначение части границ		Горизонтальное проложение (S), м	Описание прохождения части границ	Сведения о согласовании местоположения границ (согласовано/спорное)
от т.	до т.			
1	2	3	4	5
н1825У	н1826У	7,03	—	согласовано
н1826У	н1827У	7,48		
н1827У	н1828У	15,02		
н1828У	н1829У	6,74		
н1829У	н1830У	3,00		
н1830У	н1831У	8,64		
н1831У	н1832У	11,05		
н1832У	н1833У	11,83		
н1833У	н1834У	30,51		
н1834У	н1825У	27,06		

3. Сведения о характеристиках уточняемого земельного участка с кадастровым номером 64:19:140241:23 :

№ п/п	Наименование характеристики	Значение характеристики
1	2	3
1.	Адрес земельного участка	—
1.1.	Сведения о местоположении земельного участка (при отсутствии адреса) в структурированном в соответствии с федеральной информационной адресной системой виде	
1.2.	Дополнительные сведения о местоположении земельного участка	Саратовская область, р-н Лысогорский, с Большая Дмитриевка, ул Октябрьская, д 9
2.	Площадь земельного участка ± величина погрешности определения (вычисления) площади ($P \pm \Delta P$), м ²	899 ± 10,00

1	2	3
3.	Формула, примененная для вычисления предельной погрешности определения площади земельного участка, с подставленными значениями и итоговые (вычисленные) значения	$3,5*0,10*\sqrt{(899,00)} = 10$
4.	Площадь земельного участка согласно сведениям Единого государственного реестра недвижимости (Ркад), м ²	878,00
5.	Оценка расхождения Р и Ркад (Р - Ркад), м ²	21
6.	Предельный минимальный и максимальный размеры земельного участка (Рмин и Рмакс), м ²	Рмин = Рмин = 300 Рмакс = Рмакс = 2 000
7.	Кадастровый или иной государственный учетный номер (инвентарный) здания, сооружения, объекта незавершенного строительства, расположенного на земельном участке	64:19:000000:4713; 64:19:140241:47; 64:19:140241:97
8.	Вид (виды) разрешенного использования	Для ведения личного подсобного хозяйства
8.1.	Дополнительные сведения об использовании земельного участка	—
9.	Сведения о земельных участках (землях общего пользования, территории общего пользования), посредством которых обеспечивается доступ	Земли общего пользования
10.	Иные сведения	—

4. Пояснения к сведениям об уточняемом земельном участке с кадастровым номером 64:19:140241:23 :

1.	—
----	---

1. Сведения о характерных точках границ уточняемого земельного участка с кадастровым номером 64:19:140241:24 :

Система координат МСК-64, зона 2 Зона № 2

Обозначение характерных точек границ	Координаты, м				Метод определения координат	Формулы, примененные для расчета средней квадратической погрешности определения координат характерных точек границ (Mt), с подставленными в такие формулы значениями и итоговые (вычисленные) значения Mt, м	Описание закрепления точки
	содержатся в Едином государственном реестре недвижимости		определены в результате выполнения комплексных кадастровых работ				
	X	Y	X	Y			
1	2	3	4	5	6	7	8
4045	476 098,88	2 244 698,99	—	—	Метод спутниковых геодезических измерений (определений)	0,10	—

1	2	3	4	5	6	7	8		
4046	476 115,08	2 244 681,99	—	—	Метод спутниковых геодезических измерений (определений)	0,10	—		
4047	476 125,56	2 244 693,08	—	—					
4048	476 124,64	2 244 693,95	—	—					
4049	476 133,73	2 244 703,56	—	—					
4050	476 116,98	2 244 722,04	—	—					
4051	476 113,78	2 244 719,26	—	—					
4052	476 111,20	2 244 722,25	—	—					
4053	476 106,74	2 244 724,85	—	—					
4054	476 098,40	2 244 734,49	—	—					
4055	476 082,95	2 244 721,11	—	—					
4056	476 084,46	2 244 718,44	—	—					
4057	476 084,02	2 244 716,70	—	—					
4058	476 086,64	2 244 710,98	—	—					
4059	476 088,55	2 244 710,34	—	—					
4060	476 090,98	2 244 708,40	—	—					
н4061У	—	—	476 115,35	2 244 677,53				$\sqrt{(0,08^2 + 0,06^2)} = 0,10$	
н4062У	—	—	476 122,85	2 244 684,79					

1	2	3	4	5	6	7	8
н1967У	—	—	476 131,86	2 244 694,33	Метод спутниковых геодезических измерений (определений)	$\sqrt{(0,08^2 + 0,06^2)} = 0,10$	—
н1973У	—	—	476 114,25	2 244 713,61			
н1972У	—	—	476 116,16	2 244 716,35			
н4063У	—	—	476 097,66	2 244 732,76			
н4064У	—	—	476 090,33	2 244 726,42			
н4065У	—	—	476 093,30	2 244 723,21			
н3009У	—	—	476 088,22	2 244 717,80			
н2906У	—	—	476 078,99	2 244 709,39			
н2905У	—	—	476 080,58	2 244 707,64			
н2904У	—	—	476 084,95	2 244 702,66			
н2903У	—	—	476 086,96	2 244 702,44			
н2902У	—	—	476 097,32	2 244 691,85			
н2901У	—	—	476 107,41	2 244 681,62			
н2900У	—	—	476 113,66	2 244 678,28			
4045	476 098,88	2 244 698,99	—	—			

2. Сведения о частях границ уточняемого земельного участка с кадастровым номером 64:19:140241:24 :

Обозначение части границ		Горизонтальное проложение (S), м	Описание прохождения части границ	Сведения о согласовании местоположения границ (согласовано/спорное)
от т.	до т.			
1	2	3	4	5
н4061У	н4062У	10,44	—	согласовано

1	2	3	4	5
н4062У	н1967У	13,12	—	согласовано
н1967У	н1973У	26,11		
н1973У	н1972У	3,34		
н1972У	н4063У	24,73		
н4063У	н4064У	9,69		
н4064У	н4065У	4,37		
н4065У	н3009У	7,42		
н3009У	н2906У	12,49		
н2906У	н2905У	2,36		
н2905У	н2904У	6,63		
н2904У	н2903У	2,02		
н2903У	н2902У	14,81		
н2902У	н2901У	14,37		
н2901У	н2900У	7,09		
н2900У	н4061У	1,85		

3. Сведения о характеристиках уточняемого земельного участка с кадастровым номером 64:19:140241:24 :

№ п/п	Наименование характеристики	Значение характеристики
1	2	3
1.	Адрес земельного участка	—
1.1.	Сведения о местоположении земельного участка (при отсутствии адреса) в структурированном в соответствии с федеральной информационной адресной системой виде	
1.2.	Дополнительные сведения о местоположении земельного участка	Саратовская область, р-н Лысогорский, с Большая Дмитриевка, ул Советская, д 66
2.	Площадь земельного участка ± величина погрешности определения (вычисления) площади ($P \pm \Delta P$), м ²	1 389 ± 13,00
3.	Формула, примененная для вычисления предельной погрешности определения площади земельного участка, с подставленными значениями и итоговые (вычисленные) значения	$3,5 * 0,10 * \sqrt{1\ 389,00} = 13$
4.	Площадь земельного участка согласно сведениям Единого государственного реестра недвижимости (Ркад), м ²	1 275,00
5.	Оценка расхождения Р и Ркад ($P - P_{кад}$), м ²	114

1	2	3
6.	Предельный минимальный и максимальный размеры земельного участка (Р _{мин} и Р _{макс}), м ²	Р _{мин} = Р _{мин} = 300 Р _{макс} = Р _{макс} = 2 000
7.	Кадастровый или иной государственный учетный номер (инвентарный) здания, сооружения, объекта незавершенного строительства, расположенного на земельном участке	64:19:000000:4741; 64:19:140241:48; 64:19:140241:53; 64:19:140241:66; 64:19:140241:73; 64:19:140241:78; 64:19:140241:93
8.	Вид (виды) разрешенного использования	Для ведения личного подсобного хозяйства
8.1.	Дополнительные сведения об использовании земельного участка	—
9.	Сведения о земельных участках (землях общего пользования, территории общего пользования), посредством которых обеспечивается доступ	Земли общего пользования
10.	Иные сведения	—

4. Пояснения к сведениям об уточняемом земельном участке с кадастровым номером 64:19:140241:24 :

1.	—
----	---

1. Сведения о характерных точках границ уточняемого земельного участка с кадастровым номером 64:19:140241:26 :

Система координат МСК-64, зона 2 Зона № 2

Обозначение характерных точек границ	Координаты, м				Метод определения координат	Формулы, примененные для расчета средней квадратической погрешности определения координат характерных точек границ (Mt), с подставленными в такие формулы значениями и итоговые (вычисленные) значения Mt, м	Описание закрепления точки
	содержатся в Едином государственном реестре недвижимости		определены в результате выполнения комплексных кадастровых работ				
	X	Y	X	Y			
1	2	3	4	5	6	7	8
2887	476 093,07	2 244 661,18	—	—	Метод спутниковых геодезических измерений (определений)	0,10	—
2888	476 099,61	2 244 667,38	—	—			
2889	476 099,82	2 244 667,88	—	—			
2890	476 111,44	2 244 678,88	—	—			
2891	476 077,52	2 244 711,98	—	—			

1	2	3	4	5	6	7	8
2892	476 069,84	2 244 707,06	—	—	Метод спутниковых геодезических измерений (определений)	0,10	—
2893	476 064,57	2 244 705,17	—	—			
2894	476 061,58	2 244 702,82	—	—			
2895	476 075,04	2 244 682,11	—	—			
н2896У	—	—	476 092,19	2 244 656,49		$\sqrt{(0,08^2 + 0,06^2)} = 0,10$	
н2897У	—	—	476 094,83	2 244 658,98			
н2898У	—	—	476 099,53	2 244 665,23			
н2899У	—	—	476 108,81	2 244 673,39			
н2900У	—	—	476 113,66	2 244 678,28			
н2901У	—	—	476 107,41	2 244 681,62			
н2902У	—	—	476 097,32	2 244 691,85			
н2903У	—	—	476 086,96	2 244 702,44			
н2904У	—	—	476 084,95	2 244 702,66			
н2905У	—	—	476 080,58	2 244 707,64			
н2906У	—	—	476 078,99	2 244 709,39			
н2907У	—	—	476 077,13	2 244 707,83			
н2908У	—	—	476 062,85	2 244 697,21			

1	2	3	4	5	6	7	8
н2909У	—	—	476 065,64	2 244 690,86	Метод спутниковых геодезических измерений (определений)	$\sqrt{(0,08^2 + 0,06^2)} = 0,10$	—
н2910У	—	—	476 066,21	2 244 691,16			
н2911У	—	—	476 071,32	2 244 682,95			
н2912У	—	—	476 071,05	2 244 682,55			
н2913У	—	—	476 071,50	2 244 680,73			
н2914У	—	—	476 073,44	2 244 678,46			
н2915У	—	—	476 074,79	2 244 679,42			
2887	476 093,07	2 244 661,18	—	—	0,10		

2. Сведения о частях границ уточняемого земельного участка с кадастровым номером 64:19:140241:26 :

Обозначение части границ		Горизонтальное проложение (S), м	Описание прохождения части границ	Сведения о согласовании местоположения границ (согласовано/спорное)
от т.	до т.			
1	2	3	4	5
н2896У	н2897У	3,63	—	согласовано
н2897У	н2898У	7,82		
н2898У	н2899У	12,36		
н2899У	н2900У	6,89		
н2900У	н2901У	7,09		
н2901У	н2902У	14,37		
н2902У	н2903У	14,81		
н2903У	н2904У	2,02		
н2904У	н2905У	6,63		
н2905У	н2906У	2,36		
н2906У	н2907У	2,43		
н2907У	н2908У	17,80		
н2908У	н2909У	6,94		
н2909У	н2910У	0,64		

1	2	3	4	5
н2910У	н2911У	9,67	—	согласовано
н2911У	н2912У	0,48		
н2912У	н2913У	1,87		
н2913У	н2914У	2,99		
н2914У	н2915У	1,66		
н2915У	н2896У	28,78		

3. Сведения о характеристиках уточняемого земельного участка с кадастровым номером 64:19:140241:26 :

№ п/п	Наименование характеристики	Значение характеристики
1	2	3
1.	Адрес земельного участка	—
1.1.	Сведения о местоположении земельного участка (при отсутствии адреса) в структурированном в соответствии с федеральной информационной адресной системой виде	
1.2.	Дополнительные сведения о местоположении земельного участка	Саратовская область, р-н Лысогорский, с Большая Дмитриевка, ул Советская, д 68
2.	Площадь земельного участка ± величина погрешности определения (вычисления) площади ($P \pm \Delta P$), м ²	1 213 ± 12,00
3.	Формула, примененная для вычисления предельной погрешности определения площади земельного участка, с подставленными значениями и итоговые (вычисленные) значения	$3,5 * 0,10 * \sqrt{(1\ 213,00)} = 12$
4.	Площадь земельного участка согласно сведениям Единого государственного реестра недвижимости ($R_{кад}$), м ²	1 125,00
5.	Оценка расхождения P и $R_{кад}$ ($P - R_{кад}$), м ²	88
6.	Предельный минимальный и максимальный размеры земельного участка ($R_{мин}$ и $R_{макс}$), м ²	$R_{мин} = R_{мин} = 300$ $R_{макс} = R_{макс} = 2\ 000$
7.	Кадастровый или иной государственный учетный номер (инвентарный) здания, сооружения, объекта незавершенного строительства, расположенного на земельном участке	64:19:000000:4743; 64:19:140241:95
8.	Вид (виды) разрешенного использования	Для ведения личного подсобного хозяйства
8.1.	Дополнительные сведения об использовании земельного участка	—
9.	Сведения о земельных участках (землях общего пользования, территории общего пользования), посредством которых обеспечивается доступ	Земли общего пользования
10.	Иные сведения	—

4. Пояснения к сведениям об уточняемом земельном участке с кадастровым номером 64:19:140241:26 :

1. —

1. Сведения о характерных точках границ уточняемого земельного участка с кадастровым номером 64:19:140241:27 :

Система координат МСК-64, зона 2 Зона № 2

Обозначение характерных точек границ	Координаты, м				Метод определения координат	Формулы, примененные для расчета средней квадратической погрешности определения координат характерных точек границ (Mt), с подставленными в такие формулы значениями и итоговые (вычисленные) значения Mt, м	Описание закрепления точки
	содержатся в Едином государственном реестре недвижимости		определены в результате выполнения комплексных кадастровых работ				
	X	Y	X	Y			
1	2	3	4	5	6	7	8
35	476 106,79	2 244 480,51	—	—	Метод спутниковых геодезических измерений (определений)	0,10	—
36	476 115,21	2 244 492,66	—	—			
37	476 087,43	2 244 510,72	—	—			
38	476 085,35	2 244 506,55	—	—			
39	476 071,11	2 244 513,84	—	—			
40	476 066,25	2 244 504,47	—	—			
41	476 079,45	2 244 496,48	—	—			
42	476 078,75	2 244 494,75	—	—			
43	476 091,94	2 244 486,41	—	—			
44	476 093,68	2 244 488,50	—	—			
н45У	—	—	476 118,69	2 244 529,82			

1	2	3	4	5	6	7	8
н46У	—	—	476 113,01	2 244 537,77	Метод спутниковых геодезических измерений (определений)	$\sqrt{(0,08^2 + 0,06^2)} = 0,10$	—
н47У	—	—	476 106,93	2 244 533,79			
н48У	—	—	476 101,67	2 244 541,12			
н49У	—	—	476 086,80	2 244 530,99			
н50У	—	—	476 080,51	2 244 525,58			
н51У	—	—	476 080,95	2 244 524,93			
н52У	—	—	476 068,60	2 244 513,99			
н53У	—	—	476 081,75	2 244 496,48			
н54У	—	—	476 087,16	2 244 500,78			
н55У	—	—	476 098,50	2 244 512,67			
н56У	—	—	476 102,83	2 244 515,70			
н57У	—	—	476 105,76	2 244 517,94			
н58У	—	—	476 104,77	2 244 519,34			
35	476 106,79	2 244 480,51	—	—	0,10		

2. Сведения о частях границ уточняемого земельного участка с кадастровым номером 64:19:140241:27 :

Обозначение части границ		Горизонтальное проложение (S), м	Описание прохождения части границ	Сведения о согласовании местоположения границ (согласовано/спорное)
от т.	до т.			
1	2	3	4	5
н45У	н46У	9,77	—	согласовано
н46У	н47У	7,27		
н47У	н48У	9,02		

1	2	3	4	5
н48У	н49У	17,99	—	согласовано
н49У	н50У	8,30		
н50У	н51У	0,78		
н51У	н52У	16,50		
н52У	н53У	21,90		
н53У	н54У	6,91		
н54У	н55У	16,43		
н55У	н56У	5,28		
н56У	н57У	3,69		
н57У	н58У	1,71		
н58У	н45У	17,42		

3. Сведения о характеристиках уточняемого земельного участка с кадастровым номером 64:19:140241:27 :

№ п/п	Наименование характеристики	Значение характеристики
1	2	3
1.	Адрес земельного участка	—
1.1.	Сведения о местоположении земельного участка (при отсутствии адреса) в структурированном в соответствии с федеральной информационной адресной системой виде	
1.2.	Дополнительные сведения о местоположении земельного участка	Саратовская область, р-н Лысогорский, с Большая Дмитриевка, ул Октябрьская, д 14
2.	Площадь земельного участка ± величина погрешности определения (вычисления) площади ($P \pm \Delta P$), м ²	978 ± 11,00
3.	Формула, примененная для вычисления предельной погрешности определения площади земельного участка, с подставленными значениями и итоговые (вычисленные) значения	$3,5 * 0,10 * \sqrt{(978,00)} = 11$
4.	Площадь земельного участка согласно сведениям Единого государственного реестра недвижимости (Ркад), м ²	978,00
5.	Оценка расхождения Р и Ркад ($P - P_{кад}$), м ²	0
6.	Предельный минимальный и максимальный размеры земельного участка (Рмин и Рмакс), м ²	Рмин = Рмин = 300 Рмакс = Рмакс = 2 000
7.	Кадастровый или иной государственный учетный номер (инвентарный) здания, сооружения, объекта незавершенного строительства, расположенного на земельном участке	64:19:000000:4250; 64:19:140241:72
8.	Вид (виды) разрешенного использования	Для ведения личного подсобного хозяйства

1	2	3
8.1.	Дополнительные сведения об использовании земельного участка	—
9.	Сведения о земельных участках (землях общего пользования, территории общего пользования), посредством которых обеспечивается доступ	Земли общего пользования
10.	Иные сведения	—

4. Пояснения к сведениям об уточняемом земельном участке с кадастровым номером 64:19:140241:27 :

1.	—
----	---

1. Сведения о характерных точках границ уточняемого земельного участка с кадастровым номером 64:19:140241:28 :
Система координат МСК-64, зона 2 Зона № 2

Обозначение характерных точек границ	Координаты, м				Метод определения координат	Формулы, примененные для расчета средней квадратической погрешности определения координат характерных точек границ (Mt), с подставленными в такие формулы значениями и итоговые (вычисленные) значения Mt, м	Описание закрепления точки
	содержатся в Едином государственном реестре недвижимости		определены в результате выполнения комплексных кадастровых работ				
	X	Y	X	Y			
1	2	3	4	5	6	7	8
2916	476 185,03	2 244 528,66	—	—	Метод спутниковых геодезических измерений (определений)	0,10	—
2917	476 203,80	2 244 506,03	—	—			
2918	476 233,07	2 244 533,07	—	—			
2919	476 209,05	2 244 555,98	—	—			
2920	476 191,05	2 244 538,77	—	—			
2921	476 192,91	2 244 536,55	—	—			
н2922У	—	—	476 180,42	2 244 533,61			
н2923У	—	—	476 184,44	2 244 528,72			

1	2	3	4	5	6	7	8
н1833У	—	—	476 179,96	2 244 524,30	Метод спутниковых геодезических измерений (определений)	$\sqrt{(0,08^2 + 0,06^2)} = 0,10$	—
н1832У	—	—	476 187,03	2 244 514,82			
н1831У	—	—	476 194,80	2 244 506,97			
н2924У	—	—	476 195,73	2 244 506,21			
н2925У	—	—	476 200,79	2 244 510,11			
н2926У	—	—	476 202,41	2 244 508,60			
н2927У	—	—	476 211,16	2 244 516,24			
н2928У	—	—	476 224,10	2 244 529,41			
н2929У	—	—	476 207,06	2 244 549,51			
н2930У	—	—	476 202,74	2 244 554,14			
2916	476 185,03	2 244 528,66	—	—			

2. Сведения о частях границ уточняемого земельного участка с кадастровым номером 64:19:140241:28 :

Обозначение части границ		Горизонтальное проложение (S), м	Описание прохождения части границ	Сведения о согласовании местоположения границ (согласовано/спорное)
от т.	до т.			
1	2	3	4	5
н2922У	н2923У	6,33	—	согласовано
н2923У	н1833У	6,29		
н1833У	н1832У	11,83		
н1832У	н1831У	11,05		
н1831У	н2924У	1,20		
н2924У	н2925У	6,39		
н2925У	н2926У	2,21		
н2926У	н2927У	11,62		
н2927У	н2928У	18,46		

1	2	3	4	5
н2928У	н2929У	26,35	—	согласовано
н2929У	н2930У	6,33		
н2930У	н2922У	30,33		

3. Сведения о характеристиках уточняемого земельного участка с кадастровым номером 64:19:140241:28 :

№ п/п	Наименование характеристики	Значение характеристики
1	2	3
1.	Адрес земельного участка	—
1.1.	Сведения о местоположении земельного участка (при отсутствии адреса) в структурированном в соответствии с федеральной информационной адресной системой виде	
1.2.	Дополнительные сведения о местоположении земельного участка	Саратовская область, р-н Лысогорский, с Большая Дмитриевка, ул Школьная, д 43
2.	Площадь земельного участка ± величина погрешности определения (вычисления) площади ($P \pm \Delta P$), м ²	1 180 ± 12,00
3.	Формула, примененная для вычисления предельной погрешности определения площади земельного участка, с подставленными значениями и итоговые (вычисленные) значения	$3,5 * 0,10 * \sqrt{(1\ 180,00)} = 12$
4.	Площадь земельного участка согласно сведениям Единого государственного реестра недвижимости (Ркад), м ²	1 211,00
5.	Оценка расхождения Р и Ркад ($P - P_{кад}$), м ²	31
6.	Предельный минимальный и максимальный размеры земельного участка (Рмин и Рмакс), м ²	Рмин = Рмин = 300 Рмакс = Рмакс = 2 000
7.	Кадастровый или иной государственный учетный номер (инвентарный) здания, сооружения, объекта незавершенного строительства, расположенного на земельном участке	64:19:000000:5202; 64:19:140241:50; 64:19:140241:52; 64:19:140241:94; 64:19:140241:99
8.	Вид (виды) разрешенного использования	Для ведения личного подсобного хозяйства
8.1.	Дополнительные сведения об использовании земельного участка	—
9.	Сведения о земельных участках (землях общего пользования, территории общего пользования), посредством которых обеспечивается доступ	Земли общего пользования
10.	Иные сведения	—

4. Пояснения к сведениям об уточняемом земельном участке с кадастровым номером 64:19:140241:28 :

1.	—
----	---

1. Сведения о характерных точках границ уточняемого земельного участка с кадастровым номером 64:19:140241:30 :
 Система координат МСК-64, зона 2 Зона № 2

Обозначение характерных точек границ	Координаты, м				Метод определения координат	Формулы, примененные для расчета средней квадратической погрешности определения координат характерных точек границ (Mt), с подставленными в такие формулы значениями и итоговые (вычисленные) значения Mt, м	Описание закрепления точки
	содержатся в Едином государственном реестре недвижимости		определены в результате выполнения комплексных кадастровых работ				
	X	Y	X	Y			
1	2	3	4	5	6	7	8
4066	476 245,51	2 244 564,97	—	—	Метод спутниковых геодезических измерений (определений)	0,10	—
4067	476 235,11	2 244 575,77	—	—			
4068	476 230,64	2 244 571,47	—	—			
4069	476 227,28	2 244 569,77	—	—			
4070	476 224,51	2 244 567,48	—	—			
4071	476 223,81	2 244 568,33	—	—			
4072	476 217,13	2 244 562,82	—	—			
4073	476 216,04	2 244 564,12	—	—			
4074	476 209,02	2 244 558,10	—	—			
4075	476 229,79	2 244 536,60	—	—			
4076	476 231,10	2 244 535,63	—	—			
4077	476 234,65	2 244 538,34	—	—			

1	2	3	4	5	6	7	8
4078	476 248,16	2 244 551,78	—	—	Метод спутниковых геодезических измерений (определений)	0,10	—
4079	476 253,29	2 244 556,89	—	—			
4080	476 252,21	2 244 557,70	—	—			
4081	476 257,00	2 244 563,00	—	—			
4082	476 251,23	2 244 568,97	—	—			
4083	476 246,54	2 244 564,05	—	—			
н4084У	—	—	476 251,05	2 244 557,33		$\sqrt{(0,08^2 + 0,06^2)} = 0,10$	
н718У	—	—	476 252,61	2 244 555,78			
н717У	—	—	476 259,46	2 244 562,64			
н716У	—	—	476 268,02	2 244 571,11			
н715У	—	—	476 267,64	2 244 571,57			
н714У	—	—	476 273,48	2 244 577,98			
н4085У	—	—	476 267,36	2 244 584,72			
н4086У	—	—	476 267,98	2 244 585,32			
н4087У	—	—	476 251,00	2 244 602,58			
н4088У	—	—	476 235,68	2 244 585,47			
н4089У	—	—	476 235,84	2 244 583,16			

1	2	3	4	5	6	7	8
н4090У	—	—	476 232,46	2 244 580,09	Метод спутниковых геодезических измерений (определений)	$\sqrt{(0,08^2 + 0,06^2)} = 0,10$	—
н4091У	—	—	476 230,40	2 244 577,50			
н4092У	—	—	476 242,34	2 244 564,96			
н4093У	—	—	476 242,09	2 244 564,61			
н4094У	—	—	476 248,05	2 244 560,09			
н4095У	—	—	476 248,75	2 244 559,62			
4066	476 245,51	2 244 564,97	—	—			

2. Сведения о частях границ уточняемого земельного участка с кадастровым номером 64:19:140241:30 :

Обозначение части границ		Горизонтальное проложение (S), м	Описание прохождения части границ	Сведения о согласовании местоположения границ (согласовано/спорное)
от т.	до т.			
1	2	3	4	5
н4084У	н718У	2,20	—	согласовано
н718У	н717У	9,69		
н717У	н716У	12,04		
н716У	н715У	0,60		
н715У	н714У	8,67		
н714У	н4085У	9,10		
н4085У	н4086У	0,86		
н4086У	н4087У	24,21		
н4087У	н4088У	22,97		
н4088У	н4089У	2,32		
н4089У	н4090У	4,57		
н4090У	н4091У	3,31		
н4091У	н4092У	17,32		
н4092У	н4093У	0,43		
н4093У	н4094У	7,48		
н4094У	н4095У	0,84		

1	2	3	4	5
н4095У	н4084У	3,25	—	согласовано

3. Сведения о характеристиках уточняемого земельного участка с кадастровым номером 64:19:140241:30 :

№ п/п	Наименование характеристики	Значение характеристики
1	2	3
1.	Адрес земельного участка	—
1.1.	Сведения о местоположении земельного участка (при отсутствии адреса) в структурированном в соответствии с федеральной информационной адресной системой виде	
1.2.	Дополнительные сведения о местоположении земельного участка	Саратовская область, р-н Лысогорский, с Большая Дмитриевка, ул Мостовая, д 10
2.	Площадь земельного участка ± величина погрешности определения (вычисления) площади ($P \pm \Delta P$), м ²	1 047 ± 11,00
3.	Формула, примененная для вычисления предельной погрешности определения площади земельного участка, с подставленными значениями и итоговые (вычисленные) значения	$3,5 * 0,10 * \sqrt{(1\ 047,00)} = 11$
4.	Площадь земельного участка согласно сведениям Единого государственного реестра недвижимости (Ркад), м ²	954,00
5.	Оценка расхождения Р и Ркад ($P - P_{кад}$), м ²	93
6.	Предельный минимальный и максимальный размеры земельного участка ($R_{мин}$ и $R_{макс}$), м ²	$R_{мин} = R_{мин} = 300$ $R_{макс} = R_{макс} = 2\ 000$
7.	Кадастровый или иной государственный учетный номер (инвентарный) здания, сооружения, объекта незавершенного строительства, расположенного на земельном участке	64:19:000000:4772; 64:19:140241:54; 64:19:140241:62; 64:19:140241:77; 64:19:140241:79
8.	Вид (виды) разрешенного использования	Для ведения личного подсобного хозяйства
8.1.	Дополнительные сведения об использовании земельного участка	—
9.	Сведения о земельных участках (землях общего пользования, территории общего пользования), посредством которых обеспечивается доступ	Земли общего пользования
10.	Иные сведения	—

4. Пояснения к сведениям об уточняемом земельном участке с кадастровым номером 64:19:140241:30 :

1.	—
----	---

1. Сведения о характерных точках границ уточняемого земельного участка с кадастровым номером 64:19:140241:31 :
 Система координат МСК-64, зона 2 Зона № 2

Обозначение характерных точек границ	Координаты, м				Метод определения координат	Формулы, примененные для расчета средней квадратической погрешности определения координат характерных точек границ (Mt), с подставленными в такие формулы значениями и итоговые (вычисленные) значения Mt, м	Описание закрепления точки
	содержатся в Едином государственном реестре недвижимости		определены в результате выполнения комплексных кадастровых работ				
	X	Y	X	Y			
1	2	3	4	5	6	7	8
2931	476 242,06	2 244 524,48	—	—	Метод спутниковых геодезических измерений (определений)	0,10	—
2932	476 238,48	2 244 528,79	—	—			
2933	476 232,20	2 244 523,58	—	—			
2934	476 230,51	2 244 525,67	—	—			
2935	476 235,58	2 244 530,36	—	—			
2918	476 233,07	2 244 533,07	—	—			
2936	476 210,86	2 244 512,55	—	—			
2937	476 224,86	2 244 497,64	—	—			
2938	476 225,63	2 244 498,57	—	—			
2939	476 233,22	2 244 489,95	—	—			
2940	476 253,80	2 244 509,09	—	—			
2941	476 246,53	2 244 519,79	—	—			

1	2	3	4	5	6	7	8
2942	476 242,64	2 244 516,50	—	—	Метод спутниковых геодезических измерений (определений)	0,10	—
2943	476 238,52	2 244 521,55	—	—			
н2926У	—	—	476 202,41	2 244 508,60			
н2944У	—	—	476 210,13	2 244 499,64			
н2945У	—	—	476 213,28	2 244 496,98			
н2946У	—	—	476 224,79	2 244 484,69			
н2947У	—	—	476 245,51	2 244 505,84			
н2948У	—	—	476 239,29	2 244 513,85			
н2949У	—	—	476 237,50	2 244 515,50			
н2950У	—	—	476 234,46	2 244 518,95			
н2951У	—	—	476 229,54	2 244 524,73			
н2928У	—	—	476 224,10	2 244 529,41			
н2927У	—	—	476 211,16	2 244 516,24			
2931	476 242,06	2 244 524,48	—	—		0,10	

2. Сведения о частях границ уточняемого земельного участка с кадастровым номером 64:19:140241:31 :

Обозначение части границ		Горизонтальное проложение (S), м	Описание прохождения части границ	Сведения о согласовании местоположения границ (согласовано/спорное)
от т.	до т.			
1	2	3	4	5
н2926У	н2944У	11,83	—	согласовано
н2944У	н2945У	4,12		
н2945У	н2946У	16,84		

1	2	3	4	5
н2946У	н2947У	29,61	—	согласовано
н2947У	н2948У	10,14		
н2948У	н2949У	2,43		
н2949У	н2950У	4,60		
н2950У	н2951У	7,59		
н2951У	н2928У	7,18		
н2928У	н2927У	18,46		
н2927У	н2926У	11,62		

3. Сведения о характеристиках уточняемого земельного участка с кадастровым номером 64:19:140241:31 :

№ п/п	Наименование характеристики	Значение характеристики
1	2	3
1.	Адрес земельного участка	—
1.1.	Сведения о местоположении земельного участка (при отсутствии адреса) в структурированном в соответствии с федеральной информационной адресной системой виде	
1.2.	Дополнительные сведения о местоположении земельного участка	Саратовская область, р-н Лысогорский, с Большая Дмитриевка, ул Кооперативная, д 14
2.	Площадь земельного участка ± величина погрешности определения (вычисления) площади ($P \pm \Delta P$), м ²	976 ± 11,00
3.	Формула, примененная для вычисления предельной погрешности определения площади земельного участка, с подставленными значениями и итоговые (вычисленные) значения	$3,5*0,10*\sqrt{(976,00)} = 11$
4.	Площадь земельного участка согласно сведениям Единого государственного реестра недвижимости (Ркад), м ²	902,00
5.	Оценка расхождения Р и Ркад ($P - P_{кад}$), м ²	74
6.	Предельный минимальный и максимальный размеры земельного участка (Рмин и Рмакс), м ²	Рмин = Рмин = 300 Рмакс = Рмакс = 2 000
7.	Кадастровый или иной государственный учетный номер (инвентарный) здания, сооружения, объекта незавершенного строительства, расположенного на земельном участке	64:19:000000:4239; 64:19:140241:49; 64:19:140241:74; 64:19:140241:83
8.	Вид (виды) разрешенного использования	Для ведения личного подсобного хозяйства
8.1.	Дополнительные сведения об использовании земельного участка	—

1	2	3
9.	Сведения о земельных участках (землях общего пользования, территории общего пользования), посредством которых обеспечивается доступ	Земли общего пользования
10.	Иные сведения	—

4. Пояснения к сведениям об уточняемом земельном участке с кадастровым номером 64:19:140241:31 :

1.	—
----	---

1. Сведения о характерных точках границ уточняемого земельного участка с кадастровым номером 64:19:140241:32 :
 Система координат МСК-64, зона 2 Зона № 2

Обозначение характерных точек границ	Координаты, м				Метод определения координат	Формулы, примененные для расчета средней квадратической погрешности определения координат характерных точек границ (Mt), с подставленными в такие формулы значениями и итоговые (вычисленные) значения Mt, м	Описание закрепления точки
	содержатся в Едином государственном реестре недвижимости		определены в результате выполнения комплексных кадастровых работ				
	X	Y	X	Y			
1	2	3	4	5	6	7	8
59	476 237,16	2 244 533,65	—	—	Метод спутниковых геодезических измерений (определений)	0,10	—
60	476 241,08	2 244 529,98	—	—			
61	476 241,93	2 244 528,57	—	—			
62	476 260,93	2 244 509,70	—	—			
63	476 275,41	2 244 524,36	—	—			
64	476 276,76	2 244 523,02	—	—			
65	476 280,32	2 244 526,54	—	—			
66	476 276,63	2 244 530,26	—	—			

1	2	3	4	5	6	7	8
67	476 268,64	2 244 537,85	—	—	Метод спутниковых геодезических измерений (определений)	0,10	—
68	476 265,94	2 244 538,76	—	—			
69	476 263,28	2 244 542,69	—	—			
70	476 263,17	2 244 543,88	—	—			
71	476 258,46	2 244 546,84	—	—			
72	476 257,84	2 244 548,20	—	—			
73	476 251,02	2 244 552,43	—	—			
74	476 233,88	2 244 537,48	—	—			
н75У	—	—	476 254,55	2 244 508,54		$\sqrt{(0,08^2 + 0,06^2)} = 0,10$	
н76У	—	—	476 258,02	2 244 507,98			
н77У	—	—	476 274,69	2 244 524,83			
н78У	—	—	476 272,61	2 244 526,63			
н79У	—	—	476 270,46	2 244 528,73			
н80У	—	—	476 266,51	2 244 532,65			
н81У	—	—	476 263,05	2 244 535,56			
н82У	—	—	476 261,23	2 244 536,54			
н83У	—	—	476 259,61	2 244 536,61			

1	2	3	4	5	6	7	8
н84У	—	—	476 258,05	2 244 537,40	Метод спутниковых геодезических измерений (определений)	$\sqrt{(0,08^2 + 0,06^2)} = 0,10$	—
н85У	—	—	476 256,72	2 244 538,55			
н86У	—	—	476 255,68	2 244 539,94			
н87У	—	—	476 253,81	2 244 542,40			
н88У	—	—	476 247,74	2 244 548,06			
н89У	—	—	476 245,99	2 244 549,64			
н90У	—	—	476 229,99	2 244 534,31			
н91У	—	—	476 234,83	2 244 528,94			
н92У	—	—	476 241,00	2 244 523,08			
н93У	—	—	476 240,51	2 244 522,67			
н94У	—	—	476 241,83	2 244 521,16			
н95У	—	—	476 242,22	2 244 521,44			
н96У	—	—	476 244,96	2 244 518,90			
59	476 237,16	2 244 533,65	—	—			

2. Сведения о частях границ уточняемого земельного участка с кадастровым номером 64:19:140241:32 :

Обозначение части границ		Горизонтальное проложение (S), м	Описание прохождения части границ	Сведения о согласовании местоположения границ (согласовано/спорное)
от т.	до т.			
1	2	3	4	5
н75У	н76У	3,51	—	согласовано
н76У	н77У	23,70		
н77У	н78У	2,75		

1	2	3	4	5
н78У	н79У	3,01	—	согласовано
н79У	н80У	5,56		
н80У	н81У	4,52		
н81У	н82У	2,07		
н82У	н83У	1,62		
н83У	н84У	1,75		
н84У	н85У	1,76		
н85У	н86У	1,74		
н86У	н87У	3,09		
н87У	н88У	8,30		
н88У	н89У	2,36		
н89У	н90У	22,16		
н90У	н91У	7,23		
н91У	н92У	8,51		
н92У	н93У	0,64		
н93У	н94У	2,01		
н94У	н95У	0,48		
н95У	н96У	3,74		
н96У	н75У	14,12		

3. Сведения о характеристиках уточняемого земельного участка с кадастровым номером 64:19:140241:32 :

№ п/п	Наименование характеристики	Значение характеристики
1	2	3
1.	Адрес земельного участка	—
1.1.	Сведения о местоположении земельного участка (при отсутствии адреса) в структурированном в соответствии с федеральной информационной адресной системой виде	
1.2.	Дополнительные сведения о местоположении земельного участка	Саратовская область, р-н Лысогорский, с Большая Дмитриевка, ул Кооперативная, д 12
2.	Площадь земельного участка ± величина погрешности определения (вычисления) площади ($P \pm \Delta P$), м ²	906 ± 11,00
3.	Формула, примененная для вычисления предельной погрешности определения площади земельного участка, с подставленными значениями и итоговые (вычисленные) значения	$3,5*0,10*\sqrt{(906,00)} = 11$

1	2	3
4.	Площадь земельного участка согласно сведениям Единого государственного реестра недвижимости (Ркад), м ²	953,00
5.	Оценка расхождения Р и Ркад (Р - Ркад), м ²	47
6.	Предельный минимальный и максимальный размеры земельного участка (Рмин и Рмакс), м ²	Рмин = Рмин = 300 Рмакс = Рмакс = 2 000
7.	Кадастровый или иной государственный учетный номер (инвентарный) здания, сооружения, объекта незавершенного строительства, расположенного на земельном участке	64:19:000000:5211; 64:19:140241:68; 64:19:140241:71; 64:19:140241:80
8.	Вид (виды) разрешенного использования	Для ведения личного подсобного хозяйства
8.1.	Дополнительные сведения об использовании земельного участка	—
9.	Сведения о земельных участках (землях общего пользования, территории общего пользования), посредством которых обеспечивается доступ	Земли общего пользования
10.	Иные сведения	—

4. Пояснения к сведениям об уточняемом земельном участке с кадастровым номером 64:19:140241:32 :

1.	—
----	---

1. Сведения о характерных точках границ уточняемого земельного участка с кадастровым номером 64:19:140241:35 :

Система координат МСК-64, зона 2 Зона № 2

Обозначение характерных точек границ	Координаты, м				Метод определения координат	Формулы, примененные для расчета средней квадратической погрешности определения координат характерных точек границ (Mt), с подставленными в такие формулы значениями и итоговые (вычисленные) значения Mt, м	Описание закрепления точки
	содержатся в Едином государственном реестре недвижимости		определены в результате выполнения комплексных кадастровых работ				
	X	Y	X	Y			
1	2	3	4	5	6	7	8
1904	476 178,91	2 244 609,19	—	—	Метод спутниковых геодезических измерений (определений)	0,10	—
1905	476 161,62	2 244 627,64	—	—			
1906	476 152,61	2 244 628,37	—	—			

1	2	3	4	5	6	7	8		
1907	476 147,58	2 244 625,65	—	—	Метод спутниковых геодезических измерений (определений)	0,10	—		
1908	476 153,65	2 244 619,15	—	—					
1909	476 150,51	2 244 617,37	—	—					
1910	476 144,54	2 244 623,66	—	—					
1911	476 141,08	2 244 621,35	—	—					
1912	476 139,82	2 244 616,74	—	—					
1913	476 139,71	2 244 614,44	—	—					
1914	476 148,41	2 244 603,64	—	—					
1915	476 152,92	2 244 606,47	—	—					
1916	476 156,48	2 244 602,38	—	—					
1917	476 151,87	2 244 599,76	—	—					
1918	476 156,69	2 244 594,00	—	—					
н1843У	—	—	476 169,03	2 244 604,63				$\sqrt{(0,08^2 + 0,06^2)} = 0,10$	
н1842У	—	—	476 179,69	2 244 616,16					
н1841У	—	—	476 186,46	2 244 609,62					
н1840У	—	—	476 188,29	2 244 610,31					
н1839У	—	—	476 195,47	2 244 617,52					

1	2	3	4	5	6	7	8
н1919У	—	—	476 193,88	2 244 618,94	Метод спутниковых геодезических измерений (определений)	$\sqrt{(0,08^2 + 0,06^2)} = 0,10$	—
н1920У	—	—	476 195,35	2 244 620,65			
н1921У	—	—	476 184,93	2 244 629,25			
н1922У	—	—	476 173,96	2 244 640,50			
н1923У	—	—	476 167,26	2 244 643,30			
н1924У	—	—	476 165,63	2 244 643,10			
н1925У	—	—	476 160,01	2 244 637,82			
н1926У	—	—	476 153,16	2 244 630,66			
н1927У	—	—	476 151,96	2 244 627,98			
н1928У	—	—	476 153,42	2 244 624,52			
н1929У	—	—	476 164,30	2 244 611,64			
1904	476 178,91	2 244 609,19	—	—			

2. Сведения о частях границ уточняемого земельного участка с кадастровым номером 64:19:140241:35 :

Обозначение части границ		Горизонтальное проложение (S), м	Описание прохождения части границ	Сведения о согласовании местоположения границ (согласовано/спорное)
от т.	до т.			
1	2	3	4	5
н1843У	н1842У	15,70	—	согласовано
н1842У	н1841У	9,41		
н1841У	н1840У	1,96		
н1840У	н1839У	10,18		
н1839У	н1919У	2,13		
н1919У	н1920У	2,25		
н1920У	н1921У	13,51		

1	2	3	4	5
н1921У	н1922У	15,71	—	согласовано
н1922У	н1923У	7,26		
н1923У	н1924У	1,64		
н1924У	н1925У	7,71		
н1925У	н1926У	9,91		
н1926У	н1927У	2,94		
н1927У	н1928У	3,76		
н1928У	н1929У	16,86		
н1929У	н1843У	8,46		

3. Сведения о характеристиках уточняемого земельного участка с кадастровым номером 64:19:140241:35 :

№ п/п	Наименование характеристики	Значение характеристики
1	2	3
1.	Адрес земельного участка	—
1.1.	Сведения о местоположении земельного участка (при отсутствии адреса) в структурированном в соответствии с федеральной информационной адресной системой виде	
1.2.	Дополнительные сведения о местоположении земельного участка	Саратовская область, р-н Лысогорский, с Большая Дмитриевка, пер Школьный 2-й, д 1
2.	Площадь земельного участка ± величина погрешности определения (вычисления) площади ($P \pm \Delta P$), м ²	901 ± 11,00
3.	Формула, примененная для вычисления предельной погрешности определения площади земельного участка, с подставленными значениями и итоговые (вычисленные) значения	$3,5 * 0,10 * \sqrt{(901,00)} = 11$
4.	Площадь земельного участка согласно сведениям Единого государственного реестра недвижимости (Ркад), м ²	962,00
5.	Оценка расхождения Р и Ркад ($P - P_{кад}$), м ²	61
6.	Предельный минимальный и максимальный размеры земельного участка (Рмин и Рмакс), м ²	Рмин = Рмин = 300 Рмакс = Рмакс = 2 000
7.	Кадастровый или иной государственный учетный номер (инвентарный) здания, сооружения, объекта незавершенного строительства, расположенного на земельном участке	64:19:000000:5304; 64:19:140241:102; 64:19:140241:75; 64:19:140241:76
8.	Вид (виды) разрешенного использования	Для ведения личного подсобного хозяйства
8.1.	Дополнительные сведения об использовании земельного участка	—

1	2	3
9.	Сведения о земельных участках (землях общего пользования, территории общего пользования), посредством которых обеспечивается доступ	Земли общего пользования
10.	Иные сведения	—

4. Пояснения к сведениям об уточняемом земельном участке с кадастровым номером 64:19:140241:35 :

1.	—
----	---

1. Сведения о характерных точках границ уточняемого земельного участка с кадастровым номером 64:19:140241:36 :
 Система координат МСК-64, зона 2 Зона № 2

Обозначение характерных точек границ	Координаты, м				Метод определения координат	Формулы, примененные для расчета средней квадратической погрешности определения координат характерных точек границ (Mt), с подставленными в такие формулы значениями и итоговые (вычисленные) значения Mt, м	Описание закрепления точки
	содержатся в Едином государственном реестре недвижимости		определены в результате выполнения комплексных кадастровых работ				
	X	Y	X	Y			
1	2	3	4	5	6	7	8
4096	476 082,40	2 244 747,02	—	—	Метод спутниковых геодезических измерений (определений)	0,10	—
4097	476 080,96	2 244 748,25	—	—			
4098	476 081,13	2 244 748,44	—	—			
4099	476 072,96	2 244 755,48	—	—			
4100	476 073,95	2 244 756,60	—	—			
4101	476 070,91	2 244 758,22	—	—			
4102	476 065,97	2 244 752,98	—	—			
4103	476 068,97	2 244 750,53	—	—			

1	2	3	4	5	6	7	8		
4104	476 065,18	2 244 746,40	—	—	Метод спутниковых геодезических измерений (определений)	0,10	—		
4105	476 062,18	2 244 748,86	—	—					
4106	476 053,60	2 244 742,99	—	—					
4107	476 054,97	2 244 741,16	—	—					
4108	476 052,67	2 244 734,76	—	—					
4109	476 071,97	2 244 719,50	—	—					
4110	476 072,55	2 244 714,25	—	—					
4111	476 075,18	2 244 712,05	—	—					
4112	476 080,83	2 244 718,23	—	—					
4113	476 078,12	2 244 722,15	—	—					
4114	476 084,29	2 244 731,02	—	—					
4115	476 086,36	2 244 731,65	—	—					
4116	476 092,47	2 244 740,07	—	—					
4117	476 088,37	2 244 743,05	—	—					
н4118У	—	—	476 101,01	2 244 752,49				$\sqrt{(0,08^2 + 0,06^2)} = 0,10$	
н4119У	—	—	476 089,33	2 244 766,35					
н4120У	—	—	476 085,15	2 244 762,48					

1	2	3	4	5	6	7	8
н4121У	—	—	476 084,83	2 244 762,91	Метод спутниковых геодезических измерений (определений)	$\sqrt{(0,08^2 + 0,06^2)} = 0,10$	—
н4122У	—	—	476 081,60	2 244 760,13			
н4123У	—	—	476 081,92	2 244 759,83			
н4124У	—	—	476 079,46	2 244 757,37			
н4125У	—	—	476 072,72	2 244 751,78			
н3012У	—	—	476 072,35	2 244 740,92			
н3011У	—	—	476 085,55	2 244 725,90			
н3010У	—	—	476 085,64	2 244 720,61			
н3009У	—	—	476 088,22	2 244 717,80			
н4065У	—	—	476 093,30	2 244 723,21			
н4064У	—	—	476 090,33	2 244 726,42			
н4063У	—	—	476 097,66	2 244 732,76			
н4126У	—	—	476 103,05	2 244 737,42			
н4127У	—	—	476 108,92	2 244 742,78			
н4128У	—	—	476 110,09	2 244 742,78			
н4129У	—	—	476 113,10	2 244 746,04			
н4130У	—	—	476 109,05	2 244 750,29			

1	2	3	4	5	6	7	8
н4131У	—	—	476 104,03	2 244 754,84	Метод спутниковых геодезических измерений (определений)	$\sqrt{(0,08^2 + 0,06^2)} = 0,10$	—
4096	476 082,40	2 244 747,02	—	—		0,10	

2. Сведения о частях границ уточняемого земельного участка с кадастровым номером 64:19:140241:36 :

Обозначение части границ		Горизонтальное проложение (S), м	Описание прохождения части границ	Сведения о согласовании местоположения границ (согласовано/спорное)
от т.	до т.			
1	2	3	4	5
н4118У	н4119У	18,13	—	согласовано
н4119У	н4120У	5,70		
н4120У	н4121У	0,54		
н4121У	н4122У	4,26		
н4122У	н4123У	0,44		
н4123У	н4124У	3,48		
н4124У	н4125У	8,76		
н4125У	н3012У	10,87		
н3012У	н3011У	20,00		
н3011У	н3010У	5,29		
н3010У	н3009У	3,81		
н3009У	н4065У	7,42		
н4065У	н4064У	4,37		
н4064У	н4063У	9,69		
н4063У	н4126У	7,13		
н4126У	н4127У	7,95		
н4127У	н4128У	1,17		
н4128У	н4129У	4,44		
н4129У	н4130У	5,87		
н4130У	н4131У	6,78		
н4131У	н4118У	3,83		

3. Сведения о характеристиках уточняемого земельного участка с кадастровым номером 64:19:140241:36 :

№ п/п	Наименование характеристики	Значение характеристики
1	2	3

1	2	3
1.	Адрес земельного участка	—
1.1.	Сведения о местоположении земельного участка (при отсутствии адреса) в структурированном в соответствии с федеральной информационной адресной системой виде	
1.2.	Дополнительные сведения о местоположении земельного участка	Саратовская область, р-н Лысогорский, с Большая Дмитриевка, пер Мостовой 1-й, д 1
2.	Площадь земельного участка ± величина погрешности определения (вычисления) площади ($P \pm \Delta P$), м ²	965 ± 11,00
3.	Формула, примененная для вычисления предельной погрешности определения площади земельного участка, с подставленными значениями и итоговые (вычисленные) значения	$3,5 * 0,10 * \sqrt{(965,00)} = 11$
4.	Площадь земельного участка согласно сведениям Единого государственного реестра недвижимости (Ркад), м ²	866,00
5.	Оценка расхождения Р и Ркад ($P - P_{кад}$), м ²	99
6.	Предельный минимальный и максимальный размеры земельного участка (Рмин и Рмакс), м ²	Рмин = Рмин = 300 Рмакс = Рмакс = 2 000
7.	Кадастровый или иной государственный учетный номер (инвентарный) здания, сооружения, объекта незавершенного строительства, расположенного на земельном участке	64:19:140241:103; 64:19:140241:59; 64:19:140241:65
8.	Вид (виды) разрешенного использования	Для ведения личного подсобного хозяйства
8.1.	Дополнительные сведения об использовании земельного участка	—
9.	Сведения о земельных участках (землях общего пользования, территории общего пользования), посредством которых обеспечивается доступ	Земли общего пользования
10.	Иные сведения	—
4. Пояснения к сведениям об уточняемом земельном участке с кадастровым номером		64:19:140241:36 :
1.	—	—

1. Сведения о характерных точках границ уточняемого земельного участка с кадастровым номером 64:19:140241:37 :
 Система координат МСК-64, зона 2 Зона № 2

Обозначение характерных точек границ	Координаты, м				Метод определения координат	Формулы, примененные для расчета средней квадратической погрешности определения координат характерных точек границ (Mt), с подставленными в такие формулы значениями и итоговые (вычисленные) значения Mt, м	Описание закрепления точки
	содержатся в Едином государственном реестре недвижимости		определены в результате выполнения комплексных кадастровых работ				
	X	Y	X	Y			
1	2	3	4	5	6	7	8
97	476 042,30	2 244 566,17	—	—	Метод спутниковых геодезических измерений (определений)	0,10	—
98	476 040,60	2 244 564,43	—	—			
99	476 037,69	2 244 561,54	—	—			
100	476 033,83	2 244 565,31	—	—			
101	476 022,68	2 244 553,84	—	—			
102	476 042,30	2 244 532,76	—	—			
103	476 052,20	2 244 541,79	—	—			
104	476 052,52	2 244 542,85	—	—			
105	476 056,66	2 244 546,76	—	—			
106	476 055,32	2 244 548,11	—	—			
107	476 070,00	2 244 561,69	—	—			
108	476 075,59	2 244 568,75	—	—			

1	2	3	4	5	6	7	8
109	476 082,01	2 244 574,91	—	—	Метод спутниковых геодезических измерений (определений)	0,10	—
110	476 067,67	2 244 596,24	—	—			
111	476 062,79	2 244 596,60	—	—			
112	476 049,81	2 244 584,27	—	—			
113	476 055,03	2 244 578,61	—	—			
114	476 046,54	2 244 570,42	—	—			
н115У	—	—	476 045,03	2 244 586,92		$\sqrt{(0,08^2 + 0,06^2)} = 0,10$	
н116У	—	—	476 043,07	2 244 588,07			
н117У	—	—	476 021,67	2 244 567,19			
н118У	—	—	476 024,24	2 244 564,27			
н119У	—	—	476 041,55	2 244 545,79			
н120У	—	—	476 055,93	2 244 559,35			
н121У	—	—	476 054,47	2 244 560,74			
н122У	—	—	476 062,83	2 244 567,51			
н123У	—	—	476 065,88	2 244 569,69			
н124У	—	—	476 065,43	2 244 570,37			
н125У	—	—	476 068,91	2 244 573,12			

1	2	3	4	5	6	7	8
н126У	—	—	476 075,78	2 244 579,81	Метод спутниковых геодезических измерений (определений)	$\sqrt{(0,08^2 + 0,06^2)} = 0,10$	—
н127У	—	—	476 083,57	2 244 585,34			
н128У	—	—	476 069,23	2 244 606,67			
н129У	—	—	476 064,35	2 244 607,03			
н130У	—	—	476 051,37	2 244 594,70			
н131У	—	—	476 055,57	2 244 589,83			
н132У	—	—	476 047,50	2 244 583,46			
97	476 042,30	2 244 566,17	—	—		0,10	

2. Сведения о частях границ уточняемого земельного участка с кадастровым номером 64:19:140241:37 :

Обозначение части границ		Горизонтальное проложение (S), м	Описание прохождения части границ	Сведения о согласовании местоположения границ (согласовано/спорное)
от т.	до т.			
1	2	3	4	5
н115У	н116У	2,27	—	согласовано
н116У	н117У	29,90		
н117У	н118У	3,89		
н118У	н119У	25,32		
н119У	н120У	19,77		
н120У	н121У	2,02		
н121У	н122У	10,76		
н122У	н123У	3,75		
н123У	н124У	0,82		
н124У	н125У	4,44		
н125У	н126У	9,59		
н126У	н127У	9,55		
н127У	н128У	25,70		
н128У	н129У	4,89		

1	2	3	4	5
н129У	н130У	17,90	—	согласовано
н130У	н131У	6,43		
н131У	н132У	10,28		
н132У	н115У	4,25		

3. Сведения о характеристиках уточняемого земельного участка с кадастровым номером 64:19:140241:37 :

№ п/п	Наименование характеристики	Значение характеристики
1	2	3
1.	Адрес земельного участка	—
1.1.	Сведения о местоположении земельного участка (при отсутствии адреса) в структурированном в соответствии с федеральной информационной адресной системой виде	
1.2.	Дополнительные сведения о местоположении земельного участка	Саратовская область, р-н Лысогорский, с Большая Дмитриевка, ул Октябрьская, д 8
2.	Площадь земельного участка ± величина погрешности определения (вычисления) площади ($P \pm \Delta P$), м ²	1 640 ± 14,00
3.	Формула, примененная для вычисления предельной погрешности определения площади земельного участка, с подставленными значениями и итоговые (вычисленные) значения	$3,5 * 0,10 * \sqrt{(1\ 640,00)} = 14$
4.	Площадь земельного участка согласно сведениям Единого государственного реестра недвижимости (Ркад), м ²	1 586,00
5.	Оценка расхождения Р и Ркад ($P - P_{кад}$), м ²	54
6.	Предельный минимальный и максимальный размеры земельного участка (Рмин и Рмакс), м ²	Рмин = Рмин = 300 Рмакс = Рмакс = 2 000
7.	Кадастровый или иной государственный учетный номер (инвентарный) здания, сооружения, объекта незавершенного строительства, расположенного на земельном участке	64:19:000000:5737; 64:19:140241:60; 64:19:140241:64; 64:19:140241:98
8.	Вид (виды) разрешенного использования	Для ведения личного подсобного хозяйства
8.1.	Дополнительные сведения об использовании земельного участка	—
9.	Сведения о земельных участках (землях общего пользования, территории общего пользования), посредством которых обеспечивается доступ	Земли общего пользования
10.	Иные сведения	—

4. Пояснения к сведениям об уточняемом земельном участке с кадастровым номером 64:19:140241:37 :

1.	—
----	---

1. Сведения о характерных точках границ уточняемого земельного участка с кадастровым номером 64:19:140241:45 :

Система координат МСК-64, зона 2 Зона № 2

Обозначение характерных точек границ	Координаты, м				Метод определения координат	Формулы, примененные для расчета средней квадратической погрешности определения координат характерных точек границ (Mt), с подставленными в такие формулы значениями и итоговые (вычисленные) значения Mt, м	Описание закрепления точки
	содержатся в Едином государственном реестре недвижимости		определены в результате выполнения комплексных кадастровых работ				
	X	Y	X	Y			
1	2	3	4	5	6	7	8
2964	476 086,44	2 244 523,75	—	—	Метод спутниковых геодезических измерений (определений)	0,10	—
2965	476 101,75	2 244 535,67	—	—			
2966	476 098,33	2 244 540,23	—	—			
2967	476 105,50	2 244 545,06	—	—			
2968	476 095,86	2 244 559,06	—	—			
2969	476 088,96	2 244 553,86	—	—			
2970	476 085,03	2 244 551,10	—	—			
2971	476 082,54	2 244 547,71	—	—			
2972	476 072,50	2 244 538,05	—	—			
2973	476 051,65	2 244 520,72	—	—			
2974	476 080,36	2 244 518,05	—	—			
2975	476 080,40	2 244 518,83	—	—			

1	2	3	4	5	6	7	8
н52У	—	—	476 068,60	2 244 513,99	Метод спутниковых геодезических измерений (определений)	$\sqrt{(0,08^2 + 0,06^2)} = 0,10$	—
н51У	—	—	476 080,95	2 244 524,93			
н50У	—	—	476 080,51	2 244 525,58			
н49У	—	—	476 086,80	2 244 530,99			
н48У	—	—	476 101,67	2 244 541,12			
н2976У	—	—	476 098,50	2 244 545,97			
н2977У	—	—	476 105,85	2 244 550,62			
н2021У	—	—	476 096,55	2 244 564,76			
н2030У	—	—	476 092,42	2 244 561,80			
н2029У	—	—	476 089,72	2 244 560,16			
н2028У	—	—	476 082,98	2 244 556,21			
н2027У	—	—	476 082,39	2 244 555,41			
н2026У	—	—	476 082,95	2 244 554,83			
н2025У	—	—	476 082,51	2 244 553,98			
н2024У	—	—	476 078,89	2 244 551,28			
н2023У	—	—	476 072,75	2 244 544,20			
н2022У	—	—	476 071,37	2 244 542,98			

1	2	3	4	5	6	7	8
н2978У	—	—	476 062,48	2 244 535,04	Метод спутниковых геодезических измерений (определений)	$\sqrt{(0,08^2 + 0,06^2)} = 0,10$	—
н2979У	—	—	476 061,41	2 244 535,00			
н2980У	—	—	476 055,66	2 244 530,71			
н2981У	—	—	476 050,26	2 244 526,57			
н2982У	—	—	476 060,03	2 244 508,30			
2964	476 086,44	2 244 523,75	—	—		0,10	

2. Сведения о частях границ уточняемого земельного участка с кадастровым номером 64:19:140241:45 :

Обозначение части границ		Горизонтальное проложение (S), м	Описание прохождения части границ	Сведения о согласовании местоположения границ (согласовано/спорное)
от т.	до т.			
1	2	3	4	5
н52У	н51У	16,50	—	СОГЛАСОВАНО
н51У	н50У	0,78		
н50У	н49У	8,30		
н49У	н48У	17,99		
н48У	н2976У	5,79		
н2976У	н2977У	8,70		
н2977У	н2021У	16,92		
н2021У	н2030У	5,08		
н2030У	н2029У	3,16		
н2029У	н2028У	7,81		
н2028У	н2027У	0,99		
н2027У	н2026У	0,81		
н2026У	н2025У	0,96		
н2025У	н2024У	4,52		
н2024У	н2023У	9,37		
н2023У	н2022У	1,84		
н2022У	н2978У	11,92		
н2978У	н2979У	1,07		

1	2	3	4	5
н2979У	н2980У	7,17	—	согласовано
н2980У	н2981У	6,80		
н2981У	н2982У	20,72		
н2982У	н52У	10,29		

3. Сведения о характеристиках уточняемого земельного участка с кадастровым номером 64:19:140241:45 :

№ п/п	Наименование характеристики	Значение характеристики
1	2	3
1.	Адрес земельного участка	—
1.1.	Сведения о местоположении земельного участка (при отсутствии адреса) в структурированном в соответствии с федеральной информационной адресной системой виде	
1.2.	Дополнительные сведения о местоположении земельного участка	Саратовская обл, р-н Лысогорский, с Большая Дмитриевка, ул Октябрьская, д 12
2.	Площадь земельного участка ± величина погрешности определения (вычисления) площади ($P \pm \Delta P$), м ²	1 226 ± 12,00
3.	Формула, примененная для вычисления предельной погрешности определения площади земельного участка, с подставленными значениями и итоговые (вычисленные) значения	$3,5 * 0,10 * \sqrt{(1\ 226,00)} = 12$
4.	Площадь земельного участка согласно сведениям Единого государственного реестра недвижимости ($P_{кад}$), м ²	1 226,00
5.	Оценка расхождения P и $P_{кад}$ ($P - P_{кад}$), м ²	0
6.	Предельный минимальный и максимальный размеры земельного участка ($P_{мин}$ и $P_{макс}$), м ²	$P_{мин} = P_{мин} = 300$ $P_{макс} = P_{макс} = 2\ 000$
7.	Кадастровый или иной государственный учетный номер (инвентарный) здания, сооружения, объекта незавершенного строительства, расположенного на земельном участке	64:19:000000:4705
8.	Вид (виды) разрешенного использования	Для ведения личного подсобного хозяйства
8.1.	Дополнительные сведения об использовании земельного участка	—
9.	Сведения о земельных участках (землях общего пользования, территории общего пользования), посредством которых обеспечивается доступ	Земли общего пользования

1	2	3
10.	Иные сведения	<p>Запрещение. Обременение возникает на основании: Постановление судебного пристава-исполнителя № 285583951/6442 (110302/23/64042-ИП), документ выдан Кировское районное отделение судебных приставов г. Саратова</p> <p>Запрещение. Обременение возникает на основании: Постановление судебного пристава-исполнителя № 689782768/6439 (360629/22/64039-ИП), документ выдан Энгельсский районный отдел судебных приставов</p>
4. Пояснения к сведениям об уточняемом земельном участке с кадастровым номером		64:19:140241:45 :
1.	—	

Описание местоположения здания, сооружения, объекта незавершенного строительства на земельном участке

1. Сведения о характерных точках контура объекта недвижимости с кадастровым номером 64:19:000000:4191 :

Система координат МСК-64, зона 2 Зона № 2

Обозначение характерных точек границ	Содержатся в Едином государственном реестре недвижимости			Определены в ходе выполнения комплексных кадастровых работ			Метод определения координат	Формулы, примененные для расчета средней квадратической погрешности определения координат характерных точек (Mt), м, с подставленными в такие формулы значениями и итоговые (вычисленные) значения Mt, м
	координаты, м		Радиус, м	координаты, м		Радиус, м		
	X	Y	R	X	Y	R		
1	2	3	4	5	6	7	8	9
н20340	—	—	—	476 228,70	2 244 612,24	—	Метод спутниковых геодезических измерений (определений)	$\sqrt{(0,08^2 + 0,06^2)} = 0,10$
н20350	—	—	—	476 234,35	2 244 617,43	—		
н20360	—	—	—	476 223,52	2 244 628,53	—		
н20370	—	—	—	476 218,19	2 244 623,55	—		
н20340	—	—	—	476 228,70	2 244 612,24	—		

2. Сведения о характеристиках объекта недвижимости с кадастровым номером 64:19:000000:4191 :

№ п/п	Наименование характеристики	Значение характеристики
1	2	3
1.	Вид объекта недвижимости	Здание
2.	Ранее присвоенный государственный учетный номер (инвентарный) здания, сооружения, объекта незавершенного строительства	—
3.	Кадастровый номер земельного участка (земельных участков), в границах которого (которых) расположены здание, сооружение, объект незавершенного строительства	—
4.	Уникальный учетный номер кадастрового квартала, в границах которого расположены здание, сооружение, объект незавершенного строительства	64:19:140241

1	2	3
5.	Адрес здания, сооружения, объекта незавершенного строительства	—
5.1.	Сведения о местоположении здания, сооружения, объекта незавершенного строительства (при отсутствии адреса) в структурированном в соответствии с федеральной информационной адресной системой виде	Российская Федерация, Саратовская область, Лысогорский р-н, Большая Дмитриевка с, Мостовая ул, д 8
5.2.	Дополнительные сведения о местоположении	—
6.	Иные сведения	—

3. Пояснения к сведениям об объекте недвижимости с кадастровым номером 64:19:000000:4191 :

1.	—
----	---

1. Сведения о характерных точках контура объекта недвижимости с кадастровым номером 64:19:000000:4194 :

Система координат	<u>МСК-64, зона 2</u>	Зона №	<u>2</u>
-------------------	-----------------------	--------	----------

Обозначение характерных точек границ	Содержатся в Едином государственном реестре недвижимости			Определены в ходе выполнения комплексных кадастровых работ			Метод определения координат	Формулы, примененные для расчета средней квадратической погрешности определения координат характерных точек (Mt), м, с подставленными в такие формулы значениями и итоговые (вычисленные) значения Mt, м
	координаты, м		Радиус, м	координаты, м		Радиус, м		
	X	Y	R	X	Y	R		
1	2	3	4	5	6	7	8	9
н13400	—	—	—	476 199,79	2 244 465,03	—	Метод спутниковых геодезических измерений (определений)	$\sqrt{(0,08^2 + 0,06^2)} = 0,10$
н13410	—	—	—	476 191,99	2 244 475,96	—		
н13420	—	—	—	476 187,13	2 244 472,43	—		
н13430	—	—	—	476 194,89	2 244 461,36	—		
н13400	—	—	—	476 199,79	2 244 465,03	—		

2. Сведения о характеристиках объекта недвижимости с кадастровым номером 64:19:000000:4194 :

№ п/п	Наименование характеристики	Значение характеристики
1	2	3
1.	Вид объекта недвижимости	Здание

1	2	3
2.	Ранее присвоенный государственный учетный номер (инвентарный) здания, сооружения, объекта незавершенного строительства	—
3.	Кадастровый номер земельного участка (земельных участков), в границах которого (которых) расположены здание, сооружение, объект незавершенного строительства	64:19:140241:89
4.	Уникальный учетный номер кадастрового квартала, в границах которого расположены здание, сооружение, объект незавершенного строительства	64:19:140241
5.	Адрес здания, сооружения, объекта незавершенного строительства	—
5.1.	Сведения о местоположении здания, сооружения, объекта незавершенного строительства (при отсутствии адреса) в структурированном в соответствии с федеральной информационной адресной системой виде	412875, Российская Федерация, Саратовская область, Лысогорский р-н, Большая Дмитриевка с, Октябрьская ул, д 13
5.2.	Дополнительные сведения о местоположении	—
6.	Иные сведения	—

3. Пояснения к сведениям об объекте недвижимости с кадастровым номером 64:19:000000:4194 :

1.	—
----	---

1. Сведения о характерных точках контура объекта недвижимости с кадастровым номером 64:19:000000:4226 :

Система координат МСК-64, зона 2 Зона № 2

Обозначение характерных точек границ	Содержатся в Едином государственном реестре недвижимости			Определены в ходе выполнения комплексных кадастровых работ			Метод определения координат	Формулы, примененные для расчета средней квадратической погрешности определения координат характерных точек (Mt), м, с подставленными в такие формулы значениями и итоговые (вычисленные) значения Mt, м
	координаты, м		Радиус, м	координаты, м		Радиус, м		
	X	Y	R	X	Y	R		
1	2	3	4	5	6	7	8	9
н20420	—	—	—	476 069,66	2 244 644,79	—	Метод спутниковых геодезических измерений (определений)	$\sqrt{(0,08^2 + 0,06^2)} = 0,10$
н20430	—	—	—	476 078,74	2 244 653,14	—		
н20440	—	—	—	476 072,29	2 244 659,88	—		

1	2	3	4	5	6	7	8	9
н20450	—	—	—	476 063,36	2 244 651,90	—	Метод спутниковых геодезических измерений (определений)	$\sqrt{(0,08^2 + 0,06^2)} = 0,10$
н20420	—	—	—	476 069,66	2 244 644,79	—		

2. Сведения о характеристиках объекта недвижимости с кадастровым номером 64:19:000000:4226 :

№ п/п	Наименование характеристики	Значение характеристики
1	2	3
1.	Вид объекта недвижимости	Здание
2.	Ранее присвоенный государственный учетный номер (инвентарный) здания, сооружения, объекта незавершенного строительства	—
3.	Кадастровый номер земельного участка (земельных участков), в границах которого (которых) расположены здание, сооружение, объект незавершенного строительства	64:19:140241:107
4.	Уникальный учетный номер кадастрового квартала, в границах которого расположены здание, сооружение, объект незавершенного строительства	64:19:140241
5.	Адрес здания, сооружения, объекта незавершенного строительства	412875, Российская Федерация, Саратовская область, Лысогорский р-н, Большая Дмитриевка с, Советская ул, д 70
5.1.	Сведения о местоположении здания, сооружения, объекта незавершенного строительства (при отсутствии адреса) в структурированном в соответствии с федеральной информационной адресной системой виде	—
5.2.	Дополнительные сведения о местоположении	—
6.	Иные сведения	—

3. Пояснения к сведениям об объекте недвижимости с кадастровым номером 64:19:000000:4226 :

1.	—
----	---

1. Сведения о характерных точках контура объекта недвижимости с кадастровым номером 64:19:000000:4227 :

Система координат		МСК-64, зона 2					Зона № <u>2</u>	
Обозначение характерных точек границ	Содержатся в Едином государственном реестре недвижимости			Определены в ходе выполнения комплексных кадастровых работ			Метод определения координат	Формулы, примененные для расчета средней квадратической погрешности определения координат характерных точек (Mt), м, с подставленными в такие формулы значениями и итоговые (вычисленные) значения Mt, м
	координаты, м		Радиус, м	координаты, м		Радиус, м		
	X	Y	R	X	Y	R		
1	2	3	4	5	6	7	8	9
н20460	—	—	—	476 000,90	2 244 576,26	—	Метод спутниковых геодезических измерений (определений)	$\sqrt{(0,08^2 + 0,06^2)} = 0,10$
н20470	—	—	—	476 007,21	2 244 583,70	—		
н20480	—	—	—	476 003,17	2 244 587,09	—		
н20490	—	—	—	475 996,63	2 244 579,53	—		
н20460	—	—	—	476 000,90	2 244 576,26	—		

2. Сведения о характеристиках объекта недвижимости с кадастровым номером 64:19:000000:4227 :

№ п/п	Наименование характеристики	Значение характеристики
1	2	3
1.	Вид объекта недвижимости	Здание
2.	Ранее присвоенный государственный учетный номер (инвентарный) здания, сооружения, объекта незавершенного строительства	—
3.	Кадастровый номер земельного участка (земельных участков), в границах которого (которых) расположены здание, сооружение, объект незавершенного строительства	64:19:140241:12
4.	Уникальный учетный номер кадастрового квартала, в границах которого расположены здание, сооружение, объект незавершенного строительства	64:19:140241

1	2	3
5.	Адрес здания, сооружения, объекта незавершенного строительства	412875, Российская Федерация, Саратовская область, Лысогорский р-н, Большая Дмитриевка с, Советская ул, д 76
5.1.	Сведения о местоположении здания, сооружения, объекта незавершенного строительства (при отсутствии адреса) в структурированном в соответствии с федеральной информационной адресной системой виде	—
5.2.	Дополнительные сведения о местоположении	—
6.	Иные сведения	—

3. Пояснения к сведениям об объекте недвижимости с кадастровым номером 64:19:000000:4227 :

1.	—
----	---

1. Сведения о характерных точках контура объекта недвижимости с кадастровым номером 64:19:000000:4228 :

Система координат		МСК-64, зона 2					Зона № 2	
Обозначение характерных точек границ	Содержатся в Едином государственном реестре недвижимости			Определены в ходе выполнения комплексных кадастровых работ			Метод определения координат	Формулы, примененные для расчета средней квадратической погрешности определения координат характерных точек (Mt), м, с подставленными в такие формулы значениями и итоговые (вычисленные) значения Mt, м
	координаты, м		Радиус, м	координаты, м		Радиус, м		
	X	Y	R	X	Y	R		
1	2	3	4	5	6	7	8	9
н20500	—	—	—	476 199,06	2 244 582,59	—	Метод спутниковых геодезических измерений (определений)	$\sqrt{(0,08^2 + 0,06^2)} = 0,10$
н20510	—	—	—	476 209,94	2 244 592,91	—		
н20520	—	—	—	476 203,41	2 244 599,94	—		
н20530	—	—	—	476 197,19	2 244 593,93	—		
н20540	—	—	—	476 198,82	2 244 592,03	—		
н20550	—	—	—	476 194,37	2 244 587,72	—		
н20500	—	—	—	476 199,06	2 244 582,59	—		

2. Сведения о характеристиках объекта недвижимости с кадастровым номером 64:19:000000:4228 :

№ п/п	Наименование характеристики	Значение характеристики
1	2	3
1.	Вид объекта недвижимости	Здание
2.	Ранее присвоенный государственный учетный номер (инвентарный) здания, сооружения, объекта незавершенного строительства	—
3.	Кадастровый номер земельного участка (земельных участков), в границах которого (которых) расположены здание, сооружение, объект незавершенного строительства	—
4.	Уникальный учетный номер кадастрового квартала, в границах которого расположены здание, сооружение, объект незавершенного строительства	64:19:140241
5.	Адрес здания, сооружения, объекта незавершенного строительства	412875, Российская Федерация, Саратовская область, Лысогорский р-н, Большая Дмитриевка с, Школьная ул, д 18
5.1.	Сведения о местоположении здания, сооружения, объекта незавершенного строительства (при отсутствии адреса) в структурированном в соответствии с федеральной информационной адресной системой виде	—
5.2.	Дополнительные сведения о местоположении	—
6.	Иные сведения	—

3. Пояснения к сведениям об объекте недвижимости с кадастровым номером 64:19:000000:4228 :

1.	—
----	---

1. Сведения о характерных точках контура объекта недвижимости с кадастровым номером 64:19:000000:4239 :

Система координат		<u>МСК-64, зона 2</u>					Зона № <u>2</u>	
Обозначение характерных точек границ	Содержатся в Едином государственном реестре недвижимости			Определены в ходе выполнения комплексных кадастровых работ			Метод определения координат	Формулы, примененные для расчета средней квадратической погрешности определения координат характерных точек (Mt), м, с подставленными в такие формулы значениями и итоговые (вычисленные) значения Mt, м
	координаты, м		Радиус, м	координаты, м		Радиус, м		
	X	Y	R	X	Y	R		
1	2	3	4	5	6	7	8	9
н20560	—	—	—	476 231,72	2 244 498,47	—	Метод спутниковых геодезических измерений (определений)	$\sqrt{(0,08^2 + 0,06^2)} = 0,10$

1	2	3	4	5	6	7	8	9
н20570	—	—	—	476 239,67	2 244 506,17	—	Метод спутниковых геодезических измерений (определений)	$\sqrt{(0,08^2 + 0,06^2)} = 0,10$
н20580	—	—	476 234,77	2 244 511,22	—			
н20590	—	—	476 226,82	2 244 503,56	—			
н20560	—	—	476 231,72	2 244 498,47	—			

2. Сведения о характеристиках объекта недвижимости с кадастровым номером 64:19:000000:4239 :

№ п/п	Наименование характеристики	Значение характеристики
1	2	3
1.	Вид объекта недвижимости	Здание
2.	Ранее присвоенный государственный учетный номер (инвентарный) здания, сооружения, объекта незавершенного строительства	—
3.	Кадастровый номер земельного участка (земельных участков), в границах которого (которых) расположены здание, сооружение, объект незавершенного строительства	64:19:140241:31
4.	Уникальный учетный номер кадастрового квартала, в границах которого расположены здание, сооружение, объект незавершенного строительства	64:19:140241
5.	Адрес здания, сооружения, объекта незавершенного строительства	—
5.1.	Сведения о местоположении здания, сооружения, объекта незавершенного строительства (при отсутствии адреса) в структурированном в соответствии с федеральной информационной адресной системой виде	412875, Российская Федерация, Саратовская область, Лысогорский р-н, Большая Дмитриевка с, Кооперативная ул, д 14
5.2.	Дополнительные сведения о местоположении	—
6.	Иные сведения	—

3. Пояснения к сведениям об объекте недвижимости с кадастровым номером 64:19:000000:4239 :

1.	—
----	---

1. Сведения о характерных точках контура объекта недвижимости с кадастровым номером 64:19:000000:4247 :

Система координат		МСК-64, зона 2					Зона № <u>2</u>	
Обозначение характерных точек границ	Содержатся в Едином государственном реестре недвижимости			Определены в ходе выполнения комплексных кадастровых работ			Метод определения координат	Формулы, примененные для расчета средней квадратической погрешности определения координат характерных точек (Mt), м, с подставленными в такие формулы значениями и итоговые (вычисленные) значения Mt, м
	координаты, м		Радиус, м	координаты, м		Радиус, м		
	X	Y	R	X	Y	R		
1	2	3	4	5	6	7	8	9
н20600	—	—	—	476 050,91	2 244 669,63	—	Метод спутниковых геодезических измерений (определений)	$\sqrt{(0,08^2 + 0,06^2)} = 0,10$
н20610	—	—	—	476 058,79	2 244 675,42	—		
н20620	—	—	—	476 052,66	2 244 683,75	—		
н20630	—	—	—	476 044,90	2 244 677,82	—		
н20600	—	—	—	476 050,91	2 244 669,63	—		

2. Сведения о характеристиках объекта недвижимости с кадастровым номером 64:19:000000:4247 :

№ п/п	Наименование характеристики	Значение характеристики
1	2	3
1.	Вид объекта недвижимости	Здание
2.	Ранее присвоенный государственный учетный номер (инвентарный) здания, сооружения, объекта незавершенного строительства	—
3.	Кадастровый номер земельного участка (земельных участков), в границах которого (которых) расположены здание, сооружение, объект незавершенного строительства	—
4.	Уникальный учетный номер кадастрового квартала, в границах которого расположены здание, сооружение, объект незавершенного строительства	64:19:140241

1	2	3
5.	Адрес здания, сооружения, объекта незавершенного строительства	412875, Российская Федерация, Саратовская область, Лысогорский р-н, Большая Дмитриевка с, Мостовой 1-й пер, д 4
5.1.	Сведения о местоположении здания, сооружения, объекта незавершенного строительства (при отсутствии адреса) в структурированном в соответствии с федеральной информационной адресной системой виде	—
5.2.	Дополнительные сведения о местоположении	—
6.	Иные сведения	—

3. Пояснения к сведениям об объекте недвижимости с кадастровым номером 64:19:000000:4247 :

1.	—
----	---

1. Сведения о характерных точках контура объекта недвижимости с кадастровым номером 64:19:000000:4250 :

Система координат	<u>МСК-64, зона 2</u>	Зона №	<u>2</u>
-------------------	-----------------------	--------	----------

Обозначение характерных точек границ	Содержатся в Едином государственном реестре недвижимости			Определены в ходе выполнения комплексных кадастровых работ			Метод определения координат	Формулы, примененные для расчета средней квадратической погрешности определения координат характерных точек (Mt), м, с подставленными в такие формулы значениями и итоговые (вычисленные) значения Mt, м
	координаты, м		Радиус, м	координаты, м		Радиус, м		
	X	Y	R	X	Y	R		
1	2	3	4	5	6	7	8	9
н20640	—	—	—	476 113,03	2 244 525,62	—	Метод спутниковых геодезических измерений (определений)	$\sqrt{(0,08^2 + 0,06^2)} = 0,10$
н20650	—	—	—	476 107,20	2 244 533,60	—		
н20660	—	—	—	476 101,91	2 244 529,82	—		
н20670	—	—	—	476 104,20	2 244 526,42	—		
н20680	—	—	—	476 101,12	2 244 524,10	—		
н20690	—	—	—	476 104,49	2 244 519,22	—		
н20640	—	—	—	476 113,03	2 244 525,62	—		

2. Сведения о характеристиках объекта недвижимости с кадастровым номером 64:19:000000:4250 :

№ п/п	Наименование характеристики	Значение характеристики
1	2	3
1.	Вид объекта недвижимости	Здание
2.	Ранее присвоенный государственный учетный номер (инвентарный) здания, сооружения, объекта незавершенного строительства	—
3.	Кадастровый номер земельного участка (земельных участков), в границах которого (которых) расположены здание, сооружение, объект незавершенного строительства	64:19:140241:27
4.	Уникальный учетный номер кадастрового квартала, в границах которого расположены здание, сооружение, объект незавершенного строительства	64:19:140241
5.	Адрес здания, сооружения, объекта незавершенного строительства	—
5.1.	Сведения о местоположении здания, сооружения, объекта незавершенного строительства (при отсутствии адреса) в структурированном в соответствии с федеральной информационной адресной системой виде	412875, Российская Федерация, Саратовская область, Лысогорский р-н, Большая Дмитриевка с, Октябрьская ул, д 14
5.2.	Дополнительные сведения о местоположении	—
6.	Иные сведения	—

3. Пояснения к сведениям об объекте недвижимости с кадастровым номером 64:19:000000:4250 :

1.	—
----	---

1. Сведения о характерных точках контура объекта недвижимости с кадастровым номером 64:19:000000:4254 :

Система координат		<u>МСК-64, зона 2</u>					Зона № <u>2</u>	
Обозначение характерных точек границ	Содержатся в Едином государственном реестре недвижимости			Определены в ходе выполнения комплексных кадастровых работ			Метод определения координат	Формулы, примененные для расчета средней квадратической погрешности определения координат характерных точек (Mt), м, с подставленными в такие формулы значениями и итоговые (вычисленные) значения Mt, м
	координаты, м		Радиус, м	координаты, м		Радиус, м		
	X	Y	R	X	Y	R		
1	2	3	4	5	6	7	8	9
н20700	—	—	—	476 148,64	2 244 530,05	—	Метод спутниковых геодезических измерений (определений)	$\sqrt{(0,08^2 + 0,06^2)} = 0,10$

1	2	3	4	5	6	7	8	9
н20710	—	—	—	476 157,99	2 244 537,84	—	Метод спутниковых геодезических измерений (определений)	$\sqrt{(0,08^2 + 0,06^2)} = 0,10$
н20720	—	—	476 151,73	2 244 545,65	—			
н20730	—	—	476 142,41	2 244 538,19	—			
н20700	—	—	476 148,64	2 244 530,05	—			

2. Сведения о характеристиках объекта недвижимости с кадастровым номером 64:19:000000:4254 :

№ п/п	Наименование характеристики	Значение характеристики
1	2	3
1.	Вид объекта недвижимости	Здание
2.	Ранее присвоенный государственный учетный номер (инвентарный) здания, сооружения, объекта незавершенного строительства	—
3.	Кадастровый номер земельного участка (земельных участков), в границах которого (которых) расположены здание, сооружение, объект незавершенного строительства	64:19:140241:15
4.	Уникальный учетный номер кадастрового квартала, в границах которого расположены здание, сооружение, объект незавершенного строительства	64:19:140241
5.	Адрес здания, сооружения, объекта незавершенного строительства	—
5.1.	Сведения о местоположении здания, сооружения, объекта незавершенного строительства (при отсутствии адреса) в структурированном в соответствии с федеральной информационной адресной системой виде	412875, Российская Федерация, Саратовская область, Лысогорский р-н, Большая Дмитриевка с, Октябрьская ул, д 7
5.2.	Дополнительные сведения о местоположении	—
6.	Иные сведения	—

3. Пояснения к сведениям об объекте недвижимости с кадастровым номером 64:19:000000:4254 :

1.	—
----	---

1. Сведения о характерных точках контура объекта недвижимости с кадастровым номером 64:19:000000:4681 :

Система координат		МСК-64, зона 2					Зона № <u>2</u>	
Обозначение характерных точек границ	Содержатся в Едином государственном реестре недвижимости			Определены в ходе выполнения комплексных кадастровых работ			Метод определения координат	Формулы, примененные для расчета средней квадратической погрешности определения координат характерных точек (Mt), м, с подставленными в такие формулы значениями и итоговые (вычисленные) значения Mt, м
	координаты, м		Радиус, м	координаты, м		Радиус, м		
	X	Y	R	X	Y	R		
1	2	3	4	5	6	7	8	9
н20740	—	—	—	476 132,44	2 244 705,29	—	Метод спутниковых геодезических измерений (определений)	$\sqrt{(0,08^2 + 0,06^2)} = 0,10$
н20750	—	—	—	476 132,68	2 244 705,53	—		
н20760	—	—	—	476 134,36	2 244 703,91	—		
н20770	—	—	—	476 139,26	2 244 708,66	—		
н20780	—	—	—	476 137,63	2 244 710,32	—		
н20790	—	—	—	476 141,10	2 244 713,74	—		
н20800	—	—	—	476 136,47	2 244 718,33	—		
н20810	—	—	—	476 127,99	2 244 710,01	—		
н20740	—	—	—	476 132,44	2 244 705,29	—		

2. Сведения о характеристиках объекта недвижимости с кадастровым номером 64:19:000000:4681 :

№ п/п	Наименование характеристики	Значение характеристики
1	2	3
1.	Вид объекта недвижимости	Здание
2.	Ранее присвоенный государственный учетный номер (инвентарный) здания, сооружения, объекта незавершенного строительства	—

1	2	3
3.	Кадастровый номер земельного участка (земельных участков), в границах которого (которых) расположены здание, сооружение, объект незавершенного строительства	64:19:140241:6
4.	Уникальный учетный номер кадастрового квартала, в границах которого расположены здание, сооружение, объект незавершенного строительства	64:19:140241
5.	Адрес здания, сооружения, объекта незавершенного строительства	—
5.1.	Сведения о местоположении здания, сооружения, объекта незавершенного строительства (при отсутствии адреса) в структурированном в соответствии с федеральной информационной адресной системой виде	412875, Российская Федерация, Саратовская область, Лысогорский р-н, Большая Дмитриевка с, Советская ул, д 64
5.2.	Дополнительные сведения о местоположении	—
6.	Иные сведения	—

3. Пояснения к сведениям об объекте недвижимости с кадастровым номером 64:19:000000:4681 :

1.	—
----	---

1. Сведения о характерных точках контура объекта недвижимости с кадастровым номером 64:19:000000:4705 :

Система координат МСК-64, зона 2 Зона № 2

Обозначение характерных точек границ	Содержатся в Едином государственном реестре недвижимости			Определены в ходе выполнения комплексных кадастровых работ			Метод определения координат	Формулы, примененные для расчета средней квадратической погрешности определения координат характерных точек (Mt), м, с подставленными в такие формулы значениями и итоговые (вычисленные) значения Mt, м
	координаты, м		Радиус, м	координаты, м		Радиус, м		
	X	Y	R	X	Y	R		
1	2	3	4	5	6	7	8	9
н20820	—	—	—	476 097,22	2 244 548,74	—	Метод спутниковых геодезических измерений (определений)	$\sqrt{(0,08^2 + 0,06^2)} = 0,10$
н20830	—	—	—	476 089,97	2 244 559,99	—		
н20840	—	—	—	476 085,03	2 244 556,85	—		
н20850	—	—	—	476 092,39	2 244 545,54	—		

1	2	3	4	5	6	7	8	9
н20820	—	—	—	476 097,22	2 244 548,74	—	Метод спутниковых геодезических измерений (определений)	$\sqrt{(0,08^2 + 0,06^2)} = 0,10$

2. Сведения о характеристиках объекта недвижимости с кадастровым номером 64:19:000000:4705 :

№ п/п	Наименование характеристики	Значение характеристики
1	2	3
1.	Вид объекта недвижимости	Здание
2.	Ранее присвоенный государственный учетный номер (инвентарный) здания, сооружения, объекта незавершенного строительства	—
3.	Кадастровый номер земельного участка (земельных участков), в границах которого (которых) расположены здание, сооружение, объект незавершенного строительства	64:19:140241:45
4.	Уникальный учетный номер кадастрового квартала, в границах которого расположены здание, сооружение, объект незавершенного строительства	64:19:140241
5.	Адрес здания, сооружения, объекта незавершенного строительства	—
5.1.	Сведения о местоположении здания, сооружения, объекта незавершенного строительства (при отсутствии адреса) в структурированном в соответствии с федеральной информационной адресной системой виде	412875, Российская Федерация, Саратовская область, Лысогорский р-н, Большая Дмитриевка с, Октябрьская ул, д 12
5.2.	Дополнительные сведения о местоположении	—
6.	Иные сведения	—

3. Пояснения к сведениям об объекте недвижимости с кадастровым номером 64:19:000000:4705 :

1.	—
----	---

1. Сведения о характерных точках контура объекта недвижимости с кадастровым номером 64:19:000000:4708 :

Система координат		МСК-64, зона 2				Зона №		2
Обозначение характерных точек границ	Содержатся в Едином государственном реестре недвижимости			Определены в ходе выполнения комплексных кадастровых работ			Метод определения координат	Формулы, примененные для расчета средней квадратической погрешности определения координат характерных точек (Mt), м, с подставленными в такие формулы значениями и итоговые (вычисленные) значения Mt, м
	координаты, м		Радиус, м	координаты, м		Радиус, м		
	X	Y	R	X	Y	R		

1	2	3	4	5	6	7	8	9
н20860	—	—	—	476 171,19	2 244 442,45	—	Метод спутниковых геодезических измерений (определений)	$\sqrt{(0,08^2 + 0,06^2)} = 0,10$
н20870	—	—	—	476 165,75	2 244 449,31	—		
н20880	—	—	—	476 158,84	2 244 443,70	—		
н20890	—	—	—	476 164,36	2 244 436,83	—		
н20860	—	—	—	476 171,19	2 244 442,45	—		

2. Сведения о характеристиках объекта недвижимости с кадастровым номером 64:19:000000:4708 :

№ п/п	Наименование характеристики	Значение характеристики
1	2	3
1.	Вид объекта недвижимости	Здание
2.	Ранее присвоенный государственный учетный номер (инвентарный) здания, сооружения, объекта незавершенного строительства	—
3.	Кадастровый номер земельного участка (земельных участков), в границах которого (которых) расположены здание, сооружение, объект незавершенного строительства	64:19:140241:22
4.	Уникальный учетный номер кадастрового квартала, в границах которого расположены здание, сооружение, объект незавершенного строительства	64:19:140241
5.	Адрес здания, сооружения, объекта незавершенного строительства	—
5.1.	Сведения о местоположении здания, сооружения, объекта незавершенного строительства (при отсутствии адреса) в структурированном в соответствии с федеральной информационной адресной системой виде	412875, Российская Федерация, Саратовская область, Лысогорский р-н, Большая Дмитриевка с, Октябрьская ул, д 22
5.2.	Дополнительные сведения о местоположении	—
6.	Иные сведения	—

3. Пояснения к сведениям об объекте недвижимости с кадастровым номером 64:19:000000:4708 :

1.	—
----	---

1. Сведения о характерных точках контура объекта недвижимости с кадастровым номером 64:19:000000:4710 :

Система координат		МСК-64, зона 2					Зона № <u>2</u>	
Обозначение характерных точек границ	Содержатся в Едином государственном реестре недвижимости			Определены в ходе выполнения комплексных кадастровых работ			Метод определения координат	Формулы, примененные для расчета средней квадратической погрешности определения координат характерных точек (Mt), м, с подставленными в такие формулы значениями и итоговые (вычисленные) значения Mt, м
	координаты, м		Радиус, м	координаты, м		Радиус, м		
	X	Y	R	X	Y	R		
1	2	3	4	5	6	7	8	9
н20900	—	—	—	476 119,28	2 244 571,75	—	Метод спутниковых геодезических измерений (определений)	$\sqrt{(0,08^2 + 0,06^2)} = 0,10$
н20910	—	—	—	476 124,86	2 244 575,74	—		
н20920	—	—	—	476 118,64	2 244 584,51	—		
н20930	—	—	—	476 112,96	2 244 580,33	—		
н20900	—	—	—	476 119,28	2 244 571,75	—		

2. Сведения о характеристиках объекта недвижимости с кадастровым номером 64:19:000000:4710 :

№ п/п	Наименование характеристики	Значение характеристики
1	2	3
1.	Вид объекта недвижимости	Здание
2.	Ранее присвоенный государственный учетный номер (инвентарный) здания, сооружения, объекта незавершенного строительства	—
3.	Кадастровый номер земельного участка (земельных участков), в границах которого (которых) расположены здание, сооружение, объект незавершенного строительства	64:19:140241:90
4.	Уникальный учетный номер кадастрового квартала, в границах которого расположены здание, сооружение, объект незавершенного строительства	64:19:140241

1	2	3
5.	Адрес здания, сооружения, объекта незавершенного строительства	412875, Российская Федерация, Саратовская область, Лысогорский р-н, Большая Дмитриевка с, Октябрьская ул, д 3
5.1.	Сведения о местоположении здания, сооружения, объекта незавершенного строительства (при отсутствии адреса) в структурированном в соответствии с федеральной информационной адресной системой виде	—
5.2.	Дополнительные сведения о местоположении	—
6.	Иные сведения	—

3. Пояснения к сведениям об объекте недвижимости с кадастровым номером 64:19:000000:4710 :

1.	—
----	---

1. Сведения о характерных точках контура объекта недвижимости с кадастровым номером 64:19:000000:4713 :

Система координат	<u>МСК-64, зона 2</u>	Зона №	<u>2</u>
-------------------	-----------------------	--------	----------

Обозначение характерных точек границ	Содержатся в Едином государственном реестре недвижимости			Определены в ходе выполнения комплексных кадастровых работ			Метод определения координат	Формулы, примененные для расчета средней квадратической погрешности определения координат характерных точек (Mt), м, с подставленными в такие формулы значениями и итоговые (вычисленные) значения Mt, м
	координаты, м		Радиус, м	координаты, м		Радиус, м		
	X	Y	R	X	Y	R		
1	2	3	4	5	6	7	8	9
н20940	—	—	—	476 175,34	2 244 507,53	—	Метод спутниковых геодезических измерений (определений)	$\sqrt{(0,08^2 + 0,06^2)} = 0,10$
н20950	—	—	—	476 170,04	2 244 514,89	—		
н20960	—	—	—	476 162,11	2 244 509,30	—		
н20970	—	—	—	476 167,32	2 244 501,84	—		
н20940	—	—	—	476 175,34	2 244 507,53	—		

2. Сведения о характеристиках объекта недвижимости с кадастровым номером 64:19:000000:4713 :

№ п/п	Наименование характеристики	Значение характеристики
1	2	3
1.	Вид объекта недвижимости	Здание

1	2	3
2.	Ранее присвоенный государственный учетный номер (инвентарный) здания, сооружения, объекта незавершенного строительства	—
3.	Кадастровый номер земельного участка (земельных участков), в границах которого (которых) расположены здание, сооружение, объект незавершенного строительства	64:19:140241:23
4.	Уникальный учетный номер кадастрового квартала, в границах которого расположены здание, сооружение, объект незавершенного строительства	64:19:140241
5.	Адрес здания, сооружения, объекта незавершенного строительства	—
5.1.	Сведения о местоположении здания, сооружения, объекта незавершенного строительства (при отсутствии адреса) в структурированном в соответствии с федеральной информационной адресной системой виде	412875, Российская Федерация, Саратовская область, Лысогорский р-н, Большая Дмитриевка с, Октябрьская ул, д 9
5.2.	Дополнительные сведения о местоположении	—
6.	Иные сведения	—

3. Пояснения к сведениям об объекте недвижимости с кадастровым номером 64:19:000000:4713 :

1.	—
----	---

1. Сведения о характерных точках контура объекта недвижимости с кадастровым номером 64:19:000000:4737 :

Система координат МСК-64, зона 2 Зона № 2

Обозначение характерных точек границ	Содержатся в Едином государственном реестре недвижимости			Определены в ходе выполнения комплексных кадастровых работ			Метод определения координат	Формулы, примененные для расчета средней квадратической погрешности определения координат характерных точек (Mt), м, с подставленными в такие формулы значениями и итоговые (вычисленные) значения Mt, м
	координаты, м		Радиус, м	координаты, м		Радиус, м		
	X	Y	R	X	Y	R		
1	2	3	4	5	6	7	8	9
н15980	—	—	—	476 162,49	2 244 650,81	—	Метод спутниковых геодезических измерений (определений)	$\sqrt{(0,08^2 + 0,06^2)} = 0,10$
н15990	—	—	—	476 183,84	2 244 671,21	—		
н16000	—	—	—	476 174,92	2 244 680,56	—		

1	2	3	4	5	6	7	8	9
н1601О	—	—	—	476 153,45	2 244 660,14	—	Метод спутниковых геодезических измерений (определений)	$\sqrt{(0,08^2 + 0,06^2)} = 0,10$
н1598О	—	—	—	476 162,49	2 244 650,81	—		

2. Сведения о характеристиках объекта недвижимости с кадастровым номером 64:19:000000:4737 :

№ п/п	Наименование характеристики	Значение характеристики
1	2	3
1.	Вид объекта недвижимости	Здание
2.	Ранее присвоенный государственный учетный номер (инвентарный) здания, сооружения, объекта незавершенного строительства	—
3.	Кадастровый номер земельного участка (земельных участков), в границах которого (которых) расположены здание, сооружение, объект незавершенного строительства	64:19:140248:125
4.	Уникальный учетный номер кадастрового квартала, в границах которого расположены здание, сооружение, объект незавершенного строительства	64:19:140241
5.	Адрес здания, сооружения, объекта незавершенного строительства	—
5.1.	Сведения о местоположении здания, сооружения, объекта незавершенного строительства (при отсутствии адреса) в структурированном в соответствии с федеральной информационной адресной системой виде	412875, Российская Федерация, Саратовская область, Лысогорский р-н, Большая Дмитриевка с, Советская ул, д 49
5.2.	Дополнительные сведения о местоположении	—
6.	Иные сведения	—

3. Пояснения к сведениям об объекте недвижимости с кадастровым номером 64:19:000000:4737 :

1.	—
----	---

1. Сведения о характерных точках контура объекта недвижимости с кадастровым номером 64:19:000000:4739 :

Система координат		МСК-64, зона 2					Зона № <u>2</u>	
Обозначение характерных точек границ	Содержатся в Едином государственном реестре недвижимости			Определены в ходе выполнения комплексных кадастровых работ			Метод определения координат	Формулы, примененные для расчета средней квадратической погрешности определения координат характерных точек (Mt), м, с подставленными в такие формулы значениями и итоговые (вычисленные) значения Mt, м
	координаты, м		Радиус, м	координаты, м		Радиус, м		
	X	Y	R	X	Y	R		
1	2	3	4	5	6	7	8	9
н20980	—	—	—	476 121,08	2 244 720,19	—	Метод спутниковых геодезических измерений (определений)	$\sqrt{(0,08^2 + 0,06^2)} = 0,10$
н20990	—	—	—	476 124,70	2 244 724,21	—		
н21000	—	—	—	476 122,34	2 244 726,42	—		
н21010	—	—	—	476 118,56	2 244 722,68	—		
н20980	—	—	—	476 121,08	2 244 720,19	—		

2. Сведения о характеристиках объекта недвижимости с кадастровым номером 64:19:000000:4739 :

№ п/п	Наименование характеристики	Значение характеристики
1	2	3
1.	Вид объекта недвижимости	Здание
2.	Ранее присвоенный государственный учетный номер (инвентарный) здания, сооружения, объекта незавершенного строительства	—
3.	Кадастровый номер земельного участка (земельных участков), в границах которого (которых) расположены здание, сооружение, объект незавершенного строительства	64:19:140241:6
4.	Уникальный учетный номер кадастрового квартала, в границах которого расположены здание, сооружение, объект незавершенного строительства	64:19:140241

1	2	3
5.	Адрес здания, сооружения, объекта незавершенного строительства	—
5.1.	Сведения о местоположении здания, сооружения, объекта незавершенного строительства (при отсутствии адреса) в структурированном в соответствии с федеральной информационной адресной системой виде	Российская Федерация, Саратовская область, Лысогорский р-н, Большая Дмитриевка с, Советская ул, д 64
5.2.	Дополнительные сведения о местоположении	—
6.	Иные сведения	—

3. Пояснения к сведениям об объекте недвижимости с кадастровым номером 64:19:000000:4739 :

1.	—
----	---

1. Сведения о характерных точках контура объекта недвижимости с кадастровым номером 64:19:000000:4772 :

Система координат	<u>МСК-64, зона 2</u>	Зона №	<u>2</u>
-------------------	-----------------------	--------	----------

Обозначение характерных точек границ	Содержатся в Едином государственном реестре недвижимости			Определены в ходе выполнения комплексных кадастровых работ			Метод определения координат	Формулы, примененные для расчета средней квадратической погрешности определения координат характерных точек (Mt), м, с подставленными в такие формулы значениями и итоговые (вычисленные) значения Mt, м
	координаты, м		Радиус, м	координаты, м		Радиус, м		
	X	Y	R	X	Y	R		
1	2	3	4	5	6	7	8	9
н2102О	—	—	—	476 261,75	2 244 580,53	—	Метод спутниковых геодезических измерений (определений)	$\sqrt{(0,08^2 + 0,06^2)} = 0,10$
н2103О	—	—	—	476 267,00	2 244 585,76	—		
н2104О	—	—	—	476 255,64	2 244 597,43	—		
н2105О	—	—	—	476 250,54	2 244 592,15	—		
н2102О	—	—	—	476 261,75	2 244 580,53	—		

2. Сведения о характеристиках объекта недвижимости с кадастровым номером 64:19:000000:4772 :

№ п/п	Наименование характеристики	Значение характеристики
1	2	3
1.	Вид объекта недвижимости	Здание

1	2	3
2.	Ранее присвоенный государственный учетный номер (инвентарный) здания, сооружения, объекта незавершенного строительства	—
3.	Кадастровый номер земельного участка (земельных участков), в границах которого (которых) расположены здание, сооружение, объект незавершенного строительства	64:19:140241:30
4.	Уникальный учетный номер кадастрового квартала, в границах которого расположены здание, сооружение, объект незавершенного строительства	64:19:140241
5.	Адрес здания, сооружения, объекта незавершенного строительства	412875, Российская Федерация, Саратовская область, Лысогорский р-н, Большая Дмитриевка с, Мостовая ул, д 10
5.1.	Сведения о местоположении здания, сооружения, объекта незавершенного строительства (при отсутствии адреса) в структурированном в соответствии с федеральной информационной адресной системой виде	—
5.2.	Дополнительные сведения о местоположении	—
6.	Иные сведения	—

3. Пояснения к сведениям об объекте недвижимости с кадастровым номером 64:19:000000:4772 :

1.	—
----	---

1. Сведения о характерных точках контура объекта недвижимости с кадастровым номером 64:19:000000:4779 :

Система координат МСК-64, зона 2 Зона № 2

Обозначение характерных точек границ	Содержатся в Едином государственном реестре недвижимости			Определены в ходе выполнения комплексных кадастровых работ			Метод определения координат	Формулы, примененные для расчета средней квадратической погрешности определения координат характерных точек (Mt), м, с подставленными в такие формулы значениями и итоговые (вычисленные) значения Mt, м
	координаты, м		Радиус, м	координаты, м		Радиус, м		
	X	Y	R	X	Y	R		
1	2	3	4	5	6	7	8	9
н21060	—	—	—	476 029,07	2 244 704,37	—	Метод спутниковых геодезических измерений (определений)	$\sqrt{(0,08^2 + 0,06^2)} = 0,10$
н21070	—	—	—	476 033,95	2 244 708,14	—		
н21080	—	—	—	476 035,37	2 244 706,48	—		

1	2	3	4	5	6	7	8	9
н21090	—	—	—	476 041,62	2 244 710,90	—	Метод спутниковых геодезических измерений (определений)	$\sqrt{(0,08^2 + 0,06^2)} = 0,10$
н21100	—	—	476 036,49	2 244 717,77	—			
н21110	—	—	476 025,19	2 244 709,02	—			
н21060	—	—	476 029,07	2 244 704,37	—			

2. Сведения о характеристиках объекта недвижимости с кадастровым номером 64:19:000000:4779 :

№ п/п	Наименование характеристики	Значение характеристики
1	2	3
1.	Вид объекта недвижимости	Здание
2.	Ранее присвоенный государственный учетный номер (инвентарный) здания, сооружения, объекта незавершенного строительства	—
3.	Кадастровый номер земельного участка (земельных участков), в границах которого (которых) расположены здание, сооружение, объект незавершенного строительства	—
4.	Уникальный учетный номер кадастрового квартала, в границах которого расположены здание, сооружение, объект незавершенного строительства	64:19:140241
5.	Адрес здания, сооружения, объекта незавершенного строительства	—
5.1.	Сведения о местоположении здания, сооружения, объекта незавершенного строительства (при отсутствии адреса) в структурированном в соответствии с федеральной информационной адресной системой виде	412875, Российская Федерация, Саратовская область, Лысогорский р-н, Большая Дмитриевка с, Мостовой 1-й пер, д 3
5.2.	Дополнительные сведения о местоположении	—
6.	Иные сведения	—

3. Пояснения к сведениям об объекте недвижимости с кадастровым номером 64:19:000000:4779 :

1.	—
----	---

1. Сведения о характерных точках контура объекта недвижимости с кадастровым номером 64:19:000000:4784 :

Система координат		МСК-64, зона 2					Зона № <u>2</u>	
Обозначение характерных точек границ	Содержатся в Едином государственном реестре недвижимости			Определены в ходе выполнения комплексных кадастровых работ			Метод определения координат	Формулы, примененные для расчета средней квадратической погрешности определения координат характерных точек (Mt), м, с подставленными в такие формулы значениями и итоговые (вычисленные) значения Mt, м
	координаты, м		Радиус, м	координаты, м		Радиус, м		
	X	Y	R	X	Y	R		
1	2	3	4	5	6	7	8	9
н21120	—	—	—	476 138,76	2 244 560,71	—	Метод спутниковых геодезических измерений (определений)	$\sqrt{(0,08^2 + 0,06^2)} = 0,10$
н21130	—	—	—	476 132,96	2 244 569,18	—		
н21140	—	—	—	476 124,83	2 244 563,79	—		
н21150	—	—	—	476 130,72	2 244 555,26	—		
н21120	—	—	—	476 138,76	2 244 560,71	—		

2. Сведения о характеристиках объекта недвижимости с кадастровым номером 64:19:000000:4784 :

№ п/п	Наименование характеристики	Значение характеристики
1	2	3
1.	Вид объекта недвижимости	Здание
2.	Ранее присвоенный государственный учетный номер (инвентарный) здания, сооружения, объекта незавершенного строительства	—
3.	Кадастровый номер земельного участка (земельных участков), в границах которого (которых) расположены здание, сооружение, объект незавершенного строительства	64:19:140241:21
4.	Уникальный учетный номер кадастрового квартала, в границах которого расположены здание, сооружение, объект незавершенного строительства	64:19:140241

1	2	3
5.	Адрес здания, сооружения, объекта незавершенного строительства	412875, Российская Федерация, Саратовская область, Лысогорский р-н, Большая Дмитриевка с, Октябрьская ул, д 5
5.1.	Сведения о местоположении здания, сооружения, объекта незавершенного строительства (при отсутствии адреса) в структурированном в соответствии с федеральной информационной адресной системой виде	—
5.2.	Дополнительные сведения о местоположении	—
6.	Иные сведения	—

3. Пояснения к сведениям об объекте недвижимости с кадастровым номером 64:19:000000:4784 :

1.	—
----	---

1. Сведения о характерных точках контура объекта недвижимости с кадастровым номером 64:19:000000:5202 :

Система координат МСК-64, зона 2 Зона № 2

Обозначение характерных точек границ	Содержатся в Едином государственном реестре недвижимости			Определены в ходе выполнения комплексных кадастровых работ			Метод определения координат	Формулы, примененные для расчета средней квадратической погрешности определения координат характерных точек (Mt), м, с подставленными в такие формулы значениями и итоговые (вычисленные) значения Mt, м
	координаты, м		Радиус, м	координаты, м		Радиус, м		
	X	Y	R	X	Y	R		
1	2	3	4	5	6	7	8	9
н21160	—	—	—	476 199,11	2 244 533,48	—	Метод спутниковых геодезических измерений (определений)	$\sqrt{(0,08^2 + 0,06^2)} = 0,10$
н21170	—	—	—	476 206,30	2 244 540,39	—		
н21180	—	—	—	476 201,15	2 244 545,79	—		
н21190	—	—	—	476 193,94	2 244 538,77	—		
н21160	—	—	—	476 199,11	2 244 533,48	—		

2. Сведения о характеристиках объекта недвижимости с кадастровым номером 64:19:000000:5202 :

№ п/п	Наименование характеристики	Значение характеристики
1	2	3
1.	Вид объекта недвижимости	Здание

1	2	3
2.	Ранее присвоенный государственный учетный номер (инвентарный) здания, сооружения, объекта незавершенного строительства	—
3.	Кадастровый номер земельного участка (земельных участков), в границах которого (которых) расположены здание, сооружение, объект незавершенного строительства	64:19:140241:28
4.	Уникальный учетный номер кадастрового квартала, в границах которого расположены здание, сооружение, объект незавершенного строительства	64:19:140241
5.	Адрес здания, сооружения, объекта незавершенного строительства	—
5.1.	Сведения о местоположении здания, сооружения, объекта незавершенного строительства (при отсутствии адреса) в структурированном в соответствии с федеральной информационной адресной системой виде	412875, Российская Федерация, Саратовская область, Лысогорский р-н, Большая Дмитриевка с, Школьная ул, д 43
5.2.	Дополнительные сведения о местоположении	—
6.	Иные сведения	—

3. Пояснения к сведениям об объекте недвижимости с кадастровым номером 64:19:000000:5202 :

1.	—
----	---

1. Сведения о характерных точках контура объекта недвижимости с кадастровым номером 64:19:000000:5211 :

Система координат МСК-64, зона 2 Зона № 2

Обозначение характерных точек границ	Содержатся в Едином государственном реестре недвижимости			Определены в ходе выполнения комплексных кадастровых работ			Метод определения координат	Формулы, примененные для расчета средней квадратической погрешности определения координат характерных точек (Mt), м, с подставленными в такие формулы значениями и итоговые (вычисленные) значения Mt, м
	координаты, м		Радиус, м	координаты, м		Радиус, м		
	X	Y	R	X	Y	R		
1	2	3	4	5	6	7	8	9
н21200	—	—	—	476 252,50	2 244 518,52	—	Метод спутниковых геодезических измерений (определений)	$\sqrt{(0,08^2 + 0,06^2)} = 0,10$
н21210	—	—	—	476 256,78	2 244 523,09	—		
н21220	—	—	—	476 249,87	2 244 530,10	—		

1	2	3	4	5	6	7	8	9
н21230	—	—	—	476 245,66	2 244 525,96	—	Метод спутниковых геодезических измерений (определений)	$\sqrt{(0,08^2 + 0,06^2)} = 0,10$
н21200	—	—	—	476 252,50	2 244 518,52	—		

2. Сведения о характеристиках объекта недвижимости с кадастровым номером 64:19:000000:5211 :

№ п/п	Наименование характеристики	Значение характеристики
1	2	3
1.	Вид объекта недвижимости	Здание
2.	Ранее присвоенный государственный учетный номер (инвентарный) здания, сооружения, объекта незавершенного строительства	—
3.	Кадастровый номер земельного участка (земельных участков), в границах которого (которых) расположены здание, сооружение, объект незавершенного строительства	64:19:140241:32
4.	Уникальный учетный номер кадастрового квартала, в границах которого расположены здание, сооружение, объект незавершенного строительства	64:19:140241
5.	Адрес здания, сооружения, объекта незавершенного строительства	—
5.1.	Сведения о местоположении здания, сооружения, объекта незавершенного строительства (при отсутствии адреса) в структурированном в соответствии с федеральной информационной адресной системой виде	412875, Российская Федерация, Саратовская область, Лысогорский р-н, Большая Дмитриевка с, Кооперативная ул, д 12
5.2.	Дополнительные сведения о местоположении	—
6.	Иные сведения	—

3. Пояснения к сведениям об объекте недвижимости с кадастровым номером 64:19:000000:5211 :

1.	—
----	---

1. Сведения о характерных точках контура объекта недвижимости с кадастровым номером 64:19:000000:5218 :

Система координат		МСК-64, зона 2					Зона № <u>2</u>	
Обозначение характерных точек границ	Содержатся в Едином государственном реестре недвижимости			Определены в ходе выполнения комплексных кадастровых работ			Метод определения координат	Формулы, примененные для расчета средней квадратической погрешности определения координат характерных точек (Mt), м, с подставленными в такие формулы значениями и итоговые (вычисленные) значения Mt, м
	координаты, м		Радиус, м	координаты, м		Радиус, м		
	X	Y	R	X	Y	R		
1	2	3	4	5	6	7	8	9
н21240	—	—	—	476 284,78	2 244 550,73	—	Метод спутниковых геодезических измерений (определений)	$\sqrt{(0,08^2 + 0,06^2)} = 0,10$
н21250	—	—	—	476 292,96	2 244 558,90	—		
н21260	—	—	—	476 284,76	2 244 567,14	—		
н21270	—	—	—	476 279,96	2 244 562,17	—		
н21280	—	—	—	476 283,12	2 244 558,89	—		
н21290	—	—	—	476 279,85	2 244 555,62	—		
н21240	—	—	—	476 284,78	2 244 550,73	—		

2. Сведения о характеристиках объекта недвижимости с кадастровым номером 64:19:000000:5218 :

№ п/п	Наименование характеристики	Значение характеристики
1	2	3
1.	Вид объекта недвижимости	Здание
2.	Ранее присвоенный государственный учетный номер (инвентарный) здания, сооружения, объекта незавершенного строительства	—
3.	Кадастровый номер земельного участка (земельных участков), в границах которого (которых) расположены здание, сооружение, объект незавершенного строительства	64:19:140241:1

1	2	3
4.	Уникальный учетный номер кадастрового квартала, в границах которого расположены здание, сооружение, объект незавершенного строительства	64:19:140241
5.	Адрес здания, сооружения, объекта незавершенного строительства	412875, Российская Федерация, Саратовская область, Лысогорский р-н, Большая Дмитриевка с, Мостовая ул, д 14
5.1.	Сведения о местоположении здания, сооружения, объекта незавершенного строительства (при отсутствии адреса) в структурированном в соответствии с федеральной информационной адресной системой виде	—
5.2.	Дополнительные сведения о местоположении	—
6.	Иные сведения	—

3. Пояснения к сведениям об объекте недвижимости с кадастровым номером 64:19:000000:5218 :

1. —

1. Сведения о характерных точках контура объекта недвижимости с кадастровым номером 64:19:000000:5222 :

Система координат МСК-64, зона 2 Зона № 2

Обозначение характерных точек границ	Содержатся в Едином государственном реестре недвижимости			Определены в ходе выполнения комплексных кадастровых работ			Метод определения координат	Формулы, примененные для расчета средней квадратической погрешности определения координат характерных точек (Mt), м, с подставленными в такие формулы значениями и итоговые (вычисленные) значения Mt, м
	координаты, м		Радиус, м	координаты, м		Радиус, м		
	X	Y	R	X	Y	R		
1	2	3	4	5	6	7	8	9
н21300	—	—	—	476 086,49	2 244 564,40	—	Метод спутниковых геодезических измерений (определений)	$\sqrt{(0,08^2 + 0,06^2)} = 0,10$
н21310	—	—	—	476 080,96	2 244 572,79	—		
н21320	—	—	—	476 072,77	2 244 567,34	—		
н21330	—	—	—	476 078,52	2 244 559,17	—		
н21300	—	—	—	476 086,49	2 244 564,40	—		

2. Сведения о характеристиках объекта недвижимости с кадастровым номером 64:19:000000:5222 :

№ п/п	Наименование характеристики	Значение характеристики
1	2	3
1.	Вид объекта недвижимости	Здание
2.	Ранее присвоенный государственный учетный номер (инвентарный) здания, сооружения, объекта незавершенного строительства	—
3.	Кадастровый номер земельного участка (земельных участков), в границах которого (которых) расположены здание, сооружение, объект незавершенного строительства	64:19:140241:91
4.	Уникальный учетный номер кадастрового квартала, в границах которого расположены здание, сооружение, объект незавершенного строительства	64:19:140241
5.	Адрес здания, сооружения, объекта незавершенного строительства	—
5.1.	Сведения о местоположении здания, сооружения, объекта незавершенного строительства (при отсутствии адреса) в структурированном в соответствии с федеральной информационной адресной системой виде	412875, Российская Федерация, Саратовская область, Лысогорский р-н, Большая Дмитриевка с, Октябрьская ул, д 10
5.2.	Дополнительные сведения о местоположении	—
6.	Иные сведения	—

3. Пояснения к сведениям об объекте недвижимости с кадастровым номером 64:19:000000:5222 :

1.	—
----	---

1. Сведения о характерных точках контура объекта недвижимости с кадастровым номером 64:19:000000:5270 :

Система координат <u>МСК-64, зона 2</u>		Зона № <u>2</u>						
Обозначение характерных точек границ	Содержатся в Едином государственном реестре недвижимости		Определены в ходе выполнения комплексных кадастровых работ		Метод определения координат	Формулы, примененные для расчета средней квадратической погрешности определения координат характерных точек (Mt), м, с подставленными в такие формулы значениями и итоговые (вычисленные) значения Mt, м		
	координаты, м		координаты, м					
	X	Y	X	Y				
1	2	3	4	5	6	7	8	9
н21340	—	—	—	476 023,41	2 244 659,42	—	Метод спутниковых геодезических измерений (определений)	$\sqrt{(0,08^2 + 0,06^2)} = 0,10$

1	2	3	4	5	6	7	8	9
н21350	—	—	—	476 017,37	2 244 667,95	—	Метод спутниковых геодезических измерений (определений)	$\sqrt{(0,08^2 + 0,06^2)} = 0,10$
н21360	—	—	476 009,84	2 244 662,84	—			
н21370	—	—	476 015,95	2 244 654,17	—			
н21340	—	—	476 023,41	2 244 659,42	—			

2. Сведения о характеристиках объекта недвижимости с кадастровым номером 64:19:000000:5270 :

№ п/п	Наименование характеристики	Значение характеристики
1	2	3
1.	Вид объекта недвижимости	Здание
2.	Ранее присвоенный государственный учетный номер (инвентарный) здания, сооружения, объекта незавершенного строительства	—
3.	Кадастровый номер земельного участка (земельных участков), в границах которого (которых) расположены здание, сооружение, объект незавершенного строительства	—
4.	Уникальный учетный номер кадастрового квартала, в границах которого расположены здание, сооружение, объект незавершенного строительства	64:19:140241
5.	Адрес здания, сооружения, объекта незавершенного строительства	412875, Российская Федерация, Саратовская область, Лысогорский р-н, Большая Дмитриевка с, Октябрьская ул, д 2
5.1.	Сведения о местоположении здания, сооружения, объекта незавершенного строительства (при отсутствии адреса) в структурированном в соответствии с федеральной информационной адресной системой виде	—
5.2.	Дополнительные сведения о местоположении	—
6.	Иные сведения	—

3. Пояснения к сведениям об объекте недвижимости с кадастровым номером 64:19:000000:5270 :

1.	—
----	---

1. Сведения о характерных точках контура объекта недвижимости с кадастровым номером 64:19:000000:5304 :

Система координат		МСК-64, зона 2					Зона № <u>2</u>	
Обозначение характерных точек границ	Содержатся в Едином государственном реестре недвижимости			Определены в ходе выполнения комплексных кадастровых работ			Метод определения координат	Формулы, примененные для расчета средней квадратической погрешности определения координат характерных точек (Mt), м, с подставленными в такие формулы значениями и итоговые (вычисленные) значения Mt, м
	координаты, м		Радиус, м	координаты, м		Радиус, м		
	X	Y	R	X	Y	R		
1	2	3	4	5	6	7	8	9
н21380	—	—	—	476 167,66	2 244 616,60	—	Метод спутниковых геодезических измерений (определений)	$\sqrt{(0,08^2 + 0,06^2)} = 0,10$
н21390	—	—	—	476 174,16	2 244 622,71	—		
н21400	—	—	—	476 172,22	2 244 624,73	—		
н21410	—	—	—	476 173,62	2 244 626,13	—		
н21420	—	—	—	476 170,67	2 244 629,43	—		
н21430	—	—	—	476 169,05	2 244 628,14	—		
н21440	—	—	—	476 167,23	2 244 630,28	—		
н21450	—	—	—	476 160,54	2 244 624,17	—		
н21380	—	—	—	476 167,66	2 244 616,60	—		

2. Сведения о характеристиках объекта недвижимости с кадастровым номером 64:19:000000:5304 :

№ п/п	Наименование характеристики	Значение характеристики
1	2	3
1.	Вид объекта недвижимости	Здание
2.	Ранее присвоенный государственный учетный номер (инвентарный) здания, сооружения, объекта незавершенного строительства	—

1	2	3
3.	Кадастровый номер земельного участка (земельных участков), в границах которого (которых) расположены здание, сооружение, объект незавершенного строительства	64:19:140241:35
4.	Уникальный учетный номер кадастрового квартала, в границах которого расположены здание, сооружение, объект незавершенного строительства	64:19:140241
5.	Адрес здания, сооружения, объекта незавершенного строительства	412875, Российская Федерация, Саратовская область, Лысогорский р-н, Большая Дмитриевка с, 2-й Школьный пер, д 1
5.1.	Сведения о местоположении здания, сооружения, объекта незавершенного строительства (при отсутствии адреса) в структурированном в соответствии с федеральной информационной адресной системой виде	—
5.2.	Дополнительные сведения о местоположении	—
6.	Иные сведения	—

3. Пояснения к сведениям об объекте недвижимости с кадастровым номером 64:19:000000:5304 :

1.	—
----	---

1. Сведения о характерных точках контура объекта недвижимости с кадастровым номером 64:19:000000:5734 :

Система координат МСК-64, зона 2 Зона № 2

Обозначение характерных точек границ	Содержатся в Едином государственном реестре недвижимости			Определены в ходе выполнения комплексных кадастровых работ			Метод определения координат	Формулы, примененные для расчета средней квадратической погрешности определения координат характерных точек (Mt), м, с подставленными в такие формулы значениями и итоговые (вычисленные) значения Mt, м
	координаты, м		Радиус, м	координаты, м		Радиус, м		
	X	Y	R	X	Y	R		
1	2	3	4	5	6	7	8	9
н21460	—	—	—	476 156,46	2 244 461,69	—	Метод спутниковых геодезических измерений (определений)	$\sqrt{(0,08^2 + 0,06^2)} = 0,10$
н21470	—	—	—	476 150,83	2 244 469,81	—		
н21480	—	—	—	476 145,55	2 244 465,55	—		
н21490	—	—	—	476 151,07	2 244 457,80	—		

1	2	3	4	5	6	7	8	9
n21460	—	—	—	476 156,46	2 244 461,69	—	Метод спутниковых геодезических измерений (определений)	$\sqrt{(0,08^2 + 0,06^2)} = 0,10$

2. Сведения о характеристиках объекта недвижимости с кадастровым номером 64:19:000000:5734 :

№ п/п	Наименование характеристики	Значение характеристики
1	2	3
1.	Вид объекта недвижимости	Здание
2.	Ранее присвоенный государственный учетный номер (инвентарный) здания, сооружения, объекта незавершенного строительства	—
3.	Кадастровый номер земельного участка (земельных участков), в границах которого (которых) расположены здание, сооружение, объект незавершенного строительства	64:19:140241:13
4.	Уникальный учетный номер кадастрового квартала, в границах которого расположены здание, сооружение, объект незавершенного строительства	64:19:140241
5.	Адрес здания, сооружения, объекта незавершенного строительства	412875, Российская Федерация, Саратовская область, Лысогорский р-н, Большая Дмитриевка с, Октябрьская ул, д 20
5.1.	Сведения о местоположении здания, сооружения, объекта незавершенного строительства (при отсутствии адреса) в структурированном в соответствии с федеральной информационной адресной системой виде	—
5.2.	Дополнительные сведения о местоположении	—
6.	Иные сведения	—

3. Пояснения к сведениям об объекте недвижимости с кадастровым номером 64:19:000000:5734 :

1.	—
----	---

1. Сведения о характерных точках контура объекта недвижимости с кадастровым номером 64:19:000000:5737 :

Система координат		МСК-64, зона 2					Зона №		2
Обозначение характерных точек границ	Содержатся в Едином государственном реестре недвижимости			Определены в ходе выполнения комплексных кадастровых работ			Метод определения координат	Формулы, примененные для расчета средней квадратической погрешности определения координат характерных точек (Mt), м, с подставленными в такие формулы значениями и итоговые (вычисленные) значения Mt, м	
	координаты, м		Радиус, м	координаты, м		Радиус, м			
	X	Y	R	X	Y	R			

1	2	3	4	5	6	7	8	9
н21500	—	—	—	476 067,49	2 244 591,76	—	Метод спутниковых геодезических измерений (определений)	$\sqrt{(0,08^2 + 0,06^2)} = 0,10$
н21510	—	—	—	476 063,24	2 244 596,74	—		
н21520	—	—	—	476 056,34	2 244 590,34	—		
н21530	—	—	—	476 060,55	2 244 585,62	—		
н21500	—	—	—	476 067,49	2 244 591,76	—		

2. Сведения о характеристиках объекта недвижимости с кадастровым номером 64:19:000000:5737 :

№ п/п	Наименование характеристики	Значение характеристики
1	2	3
1.	Вид объекта недвижимости	Здание
2.	Ранее присвоенный государственный учетный номер (инвентарный) здания, сооружения, объекта незавершенного строительства	—
3.	Кадастровый номер земельного участка (земельных участков), в границах которого (которых) расположены здание, сооружение, объект незавершенного строительства	64:19:140241:37
4.	Уникальный учетный номер кадастрового квартала, в границах которого расположены здание, сооружение, объект незавершенного строительства	64:19:140241
5.	Адрес здания, сооружения, объекта незавершенного строительства	412875, Российская Федерация, Саратовская область, Лысогорский р-н, Большая Дмитриевка с, Октябрьская ул, д 8
5.1.	Сведения о местоположении здания, сооружения, объекта незавершенного строительства (при отсутствии адреса) в структурированном в соответствии с федеральной информационной адресной системой виде	—
5.2.	Дополнительные сведения о местоположении	—
6.	Иные сведения	—

3. Пояснения к сведениям об объекте недвижимости с кадастровым номером 64:19:000000:5737 :

1.	—
----	---

1. Сведения о характерных точках контура объекта недвижимости с кадастровым номером 64:19:000000:5751 :

Система координат		МСК-64, зона 2					Зона № <u>2</u>	
Обозначение характерных точек границ	Содержатся в Едином государственном реестре недвижимости			Определены в ходе выполнения комплексных кадастровых работ			Метод определения координат	Формулы, примененные для расчета средней квадратической погрешности определения координат характерных точек (Mt), м, с подставленными в такие формулы значениями и итоговые (вычисленные) значения Mt, м
	координаты, м		Радиус, м	координаты, м		Радиус, м		
	X	Y	R	X	Y	R		
1	2	3	4	5	6	7	8	9
н21540	—	—	—	476 015,67	2 244 590,18	—	Метод спутниковых геодезических измерений (определений)	$\sqrt{(0,08^2 + 0,06^2)} = 0,10$
н21550	—	—	—	476 028,91	2 244 603,01	—		
н21560	—	—	—	476 022,46	2 244 610,51	—		
н21570	—	—	—	476 019,42	2 244 607,84	—		
н21580	—	—	—	476 020,92	2 244 605,96	—		
н21590	—	—	—	476 015,26	2 244 600,32	—		
н21600	—	—	—	476 016,51	2 244 598,83	—		
н21610	—	—	—	476 011,87	2 244 594,25	—		
н21540	—	—	—	476 015,67	2 244 590,18	—		

2. Сведения о характеристиках объекта недвижимости с кадастровым номером 64:19:000000:5751 :

№ п/п	Наименование характеристики	Значение характеристики
1	2	3
1.	Вид объекта недвижимости	Здание
2.	Ранее присвоенный государственный учетный номер (инвентарный) здания, сооружения, объекта незавершенного строительства	—

1	2	3
3.	Кадастровый номер земельного участка (земельных участков), в границах которого (которых) расположены здание, сооружение, объект незавершенного строительства	64:19:140241:108
4.	Уникальный учетный номер кадастрового квартала, в границах которого расположены здание, сооружение, объект незавершенного строительства	64:19:140241
5.	Адрес здания, сооружения, объекта незавершенного строительства	412875, Российская Федерация, Саратовская область, Лысогорский р-н, Большая Дмитриевка с, Советская ул, д 74
5.1.	Сведения о местоположении здания, сооружения, объекта незавершенного строительства (при отсутствии адреса) в структурированном в соответствии с федеральной информационной адресной системой виде	—
5.2.	Дополнительные сведения о местоположении	—
6.	Иные сведения	—

3. Пояснения к сведениям об объекте недвижимости с кадастровым номером 64:19:000000:5751 :

1.	—
----	---

1. Сведения о характерных точках контура объекта недвижимости с кадастровым номером 64:19:000000:5752 :

Система координат МСК-64, зона 2 Зона № 2

Обозначение характерных точек границ	Содержатся в Едином государственном реестре недвижимости			Определены в ходе выполнения комплексных кадастровых работ			Метод определения координат	Формулы, примененные для расчета средней квадратической погрешности определения координат характерных точек (Mt), м, с подставленными в такие формулы значениями и итоговые (вычисленные) значения Mt, м
	координаты, м		Радиус, м	координаты, м		Радиус, м		
	X	Y	R	X	Y	R		
1	2	3	4	5	6	7	8	9
н21620	—	—	—	475 986,02	2 244 556,01	—	Метод спутниковых геодезических измерений (определений)	$\sqrt{(0,08^2 + 0,06^2)} = 0,10$
н21630	—	—	—	475 991,11	2 244 561,14	—		
н21640	—	—	—	475 983,98	2 244 568,11	—		
н21650	—	—	—	475 979,12	2 244 563,11	—		

1	2	3	4	5	6	7	8	9
н21620	—	—	—	475 986,02	2 244 556,01	—	Метод спутниковых геодезических измерений (определений)	$\sqrt{(0,08^2 + 0,06^2)} = 0,10$

2. Сведения о характеристиках объекта недвижимости с кадастровым номером 64:19:000000:5752 :

№ п/п	Наименование характеристики	Значение характеристики
1	2	3
1.	Вид объекта недвижимости	Здание
2.	Ранее присвоенный государственный учетный номер (инвентарный) здания, сооружения, объекта незавершенного строительства	—
3.	Кадастровый номер земельного участка (земельных участков), в границах которого (которых) расположены здание, сооружение, объект незавершенного строительства	64:19:140241:46
4.	Уникальный учетный номер кадастрового квартала, в границах которого расположены здание, сооружение, объект незавершенного строительства	64:19:140241
5.	Адрес здания, сооружения, объекта незавершенного строительства	412875, Российская Федерация, Саратовская область, Лысогорский р-н, Большая Дмитриевка с, Советская ул, д 78
5.1.	Сведения о местоположении здания, сооружения, объекта незавершенного строительства (при отсутствии адреса) в структурированном в соответствии с федеральной информационной адресной системой виде	—
5.2.	Дополнительные сведения о местоположении	—
6.	Иные сведения	—

3. Пояснения к сведениям об объекте недвижимости с кадастровым номером 64:19:000000:5752 :

1.	—
----	---

1. Сведения о характерных точках контура объекта недвижимости с кадастровым номером 64:19:000000:5770 :

Система координат		МСК-64, зона 2					Зона №		2
Обозначение характерных точек границ	Содержатся в Едином государственном реестре недвижимости			Определены в ходе выполнения комплексных кадастровых работ			Метод определения координат	Формулы, примененные для расчета средней квадратической погрешности определения координат характерных точек (Mt), м, с подставленными в такие формулы значениями и итоговые (вычисленные) значения Mt, м	
	координаты, м		Радиус, м	координаты, м		Радиус, м			
	X	Y	R	X	Y	R			

1	2	3	4	5	6	7	8	9
н2166О	—	—	—	476 275,90	2 244 567,26	—	Метод спутниковых геодезических измерений (определений)	$\sqrt{(0,08^2 + 0,06^2)} = 0,10$
н2167О	—	—	—	476 280,46	2 244 571,67	—		
н2168О	—	—	—	476 273,90	2 244 578,16	—		
н2169О	—	—	—	476 269,65	2 244 573,61	—		
н2166О	—	—	—	476 275,90	2 244 567,26	—		

2. Сведения о характеристиках объекта недвижимости с кадастровым номером 64:19:000000:5770 :

№ п/п	Наименование характеристики	Значение характеристики
1	2	3
1.	Вид объекта недвижимости	Здание
2.	Ранее присвоенный государственный учетный номер (инвентарный) здания, сооружения, объекта незавершенного строительства	—
3.	Кадастровый номер земельного участка (земельных участков), в границах которого (которых) расположены здание, сооружение, объект незавершенного строительства	64:19:140241:9
4.	Уникальный учетный номер кадастрового квартала, в границах которого расположены здание, сооружение, объект незавершенного строительства	64:19:140241
5.	Адрес здания, сооружения, объекта незавершенного строительства	—
5.1.	Сведения о местоположении здания, сооружения, объекта незавершенного строительства (при отсутствии адреса) в структурированном в соответствии с федеральной информационной адресной системой виде	412875, Российская Федерация, Саратовская область, Лысогорский р-н, Большая Дмитриевка с, Мостовая ул, д 12
5.2.	Дополнительные сведения о местоположении	—
6.	Иные сведения	—

3. Пояснения к сведениям об объекте недвижимости с кадастровым номером 64:19:000000:5770 :

1.	—
----	---

1. Сведения о характерных точках контура объекта недвижимости с кадастровым номером 64:19:000000:5775 :

Система координат		МСК-64, зона 2					Зона № <u>2</u>	
Обозначение характерных точек границ	Содержатся в Едином государственном реестре недвижимости			Определены в ходе выполнения комплексных кадастровых работ			Метод определения координат	Формулы, примененные для расчета средней квадратической погрешности определения координат характерных точек (Mt), м, с подставленными в такие формулы значениями и итоговые (вычисленные) значения Mt, м
	координаты, м		Радиус, м	координаты, м		Радиус, м		
	X	Y	R	X	Y	R		
1	2	3	4	5	6	7	8	9
н21700	—	—	—	476 202,67	2 244 639,79	—	Метод спутниковых геодезических измерений (определений)	$\sqrt{(0,08^2 + 0,06^2)} = 0,10$
н21710	—	—	—	476 208,15	2 244 645,09	—		
н21720	—	—	—	476 202,52	2 244 650,92	—		
н21730	—	—	—	476 196,84	2 244 645,60	—		
н21740	—	—	—	476 202,22	2 244 639,98	—		
н21750	—	—	—	476 202,37	2 244 640,11	—		
н21700	—	—	—	476 202,67	2 244 639,79	—		

2. Сведения о характеристиках объекта недвижимости с кадастровым номером 64:19:000000:5775 :

№ п/п	Наименование характеристики	Значение характеристики
1	2	3
1.	Вид объекта недвижимости	Здание
2.	Ранее присвоенный государственный учетный номер (инвентарный) здания, сооружения, объекта незавершенного строительства	—
3.	Кадастровый номер земельного участка (земельных участков), в границах которого (которых) расположены здание, сооружение, объект незавершенного строительства	64:19:140241:17

1	2	3
4.	Уникальный учетный номер кадастрового квартала, в границах которого расположены здание, сооружение, объект незавершенного строительства	64:19:140241
5.	Адрес здания, сооружения, объекта незавершенного строительства	412875, Российская Федерация, Саратовская область, Лысогорский р-н, Большая Дмитриевка с, Мостовая ул, д 6/1
5.1.	Сведения о местоположении здания, сооружения, объекта незавершенного строительства (при отсутствии адреса) в структурированном в соответствии с федеральной информационной адресной системой виде	—
5.2.	Дополнительные сведения о местоположении	—
6.	Иные сведения	—

3. Пояснения к сведениям об объекте недвижимости с кадастровым номером 64:19:000000:5775 :

1. —

1. Сведения о характерных точках контура объекта недвижимости с кадастровым номером 64:19:000000:5777 :

Система координат МСК-64, зона 2 Зона № 2

Обозначение характерных точек границ	Содержатся в Едином государственном реестре недвижимости			Определены в ходе выполнения комплексных кадастровых работ			Метод определения координат	Формулы, примененные для расчета средней квадратической погрешности определения координат характерных точек (Mt), м, с подставленными в такие формулы значениями и итоговые (вычисленные) значения Mt, м
	координаты, м		Радиус, м	координаты, м		Радиус, м		
	X	Y	R	X	Y	R		
1	2	3	4	5	6	7	8	9
н21760	—	—	—	476 101,97	2 244 597,94	—	Метод спутниковых геодезических измерений (определений)	$\sqrt{(0,08^2 + 0,06^2)} = 0,10$
н21770	—	—	—	476 105,96	2 244 601,64	—		
н21780	—	—	—	476 104,39	2 244 603,33	—		
н21790	—	—	—	476 106,58	2 244 605,36	—		
н21800	—	—	—	476 104,34	2 244 607,85	—		
н21810	—	—	—	476 097,90	2 244 601,84	—		

1	2	3	4	5	6	7	8	9
н21820	—	—	—	476 100,13	2 244 599,33	—	Метод спутниковых геодезических измерений (определений)	$\sqrt{(0,08^2 + 0,06^2)} = 0,10$
н21830	—	—	476 100,35	2 244 599,55	—			
н21760	—	—	—	476 101,97	2 244 597,94	—		

2. Сведения о характеристиках объекта недвижимости с кадастровым номером 64:19:000000:5777 :

№ п/п	Наименование характеристики	Значение характеристики
1	2	3
1.	Вид объекта недвижимости	Здание
2.	Ранее присвоенный государственный учетный номер (инвентарный) здания, сооружения, объекта незавершенного строительства	—
3.	Кадастровый номер земельного участка (земельных участков), в границах которого (которых) расположены здание, сооружение, объект незавершенного строительства	64:19:140241:18
4.	Уникальный учетный номер кадастрового квартала, в границах которого расположены здание, сооружение, объект незавершенного строительства	64:19:140241
5.	Адрес здания, сооружения, объекта незавершенного строительства	412875, Российская Федерация, Саратовская область, Лысогорский р-н, Большая Дмитриевка с, Октябрьская ул, д 1
5.1.	Сведения о местоположении здания, сооружения, объекта незавершенного строительства (при отсутствии адреса) в структурированном в соответствии с федеральной информационной адресной системой виде	—
5.2.	Дополнительные сведения о местоположении	—
6.	Иные сведения	—

3. Пояснения к сведениям об объекте недвижимости с кадастровым номером 64:19:000000:5777 :

1.	—
----	---

1. Сведения о характерных точках контура объекта недвижимости с кадастровым номером 64:19:000000:5803 :

Система координат		МСК-64, зона 2					Зона № <u>2</u>	
Обозначение характерных точек границ	Содержатся в Едином государственном реестре недвижимости			Определены в ходе выполнения комплексных кадастровых работ			Метод определения координат	Формулы, примененные для расчета средней квадратической погрешности определения координат характерных точек (Mt), м, с подставленными в такие формулы значениями и итоговые (вычисленные) значения Mt, м
	координаты, м		Радиус, м	координаты, м		Радиус, м		
	X	Y	R	X	Y	R		
1	2	3	4	5	6	7	8	9
н21840	—	—	—	476 050,03	2 244 621,62	—	Метод спутниковых геодезических измерений (определений)	$\sqrt{(0,08^2 + 0,06^2)} = 0,10$
н21850	—	—	—	476 044,36	2 244 628,52	—		
н21860	—	—	—	476 041,35	2 244 626,05	—		
н21870	—	—	—	476 039,08	2 244 628,31	—		
н21880	—	—	—	476 033,63	2 244 623,77	—		
н21890	—	—	—	476 041,52	2 244 614,52	—		
н21840	—	—	—	476 050,03	2 244 621,62	—		

2. Сведения о характеристиках объекта недвижимости с кадастровым номером 64:19:000000:5803 :

№ п/п	Наименование характеристики	Значение характеристики
1	2	3
1.	Вид объекта недвижимости	Здание
2.	Ранее присвоенный государственный учетный номер (инвентарный) здания, сооружения, объекта незавершенного строительства	—
3.	Кадастровый номер земельного участка (земельных участков), в границах которого (которых) расположены здание, сооружение, объект незавершенного строительства	64:19:140241:7

1	2	3
4.	Уникальный учетный номер кадастрового квартала, в границах которого расположены здание, сооружение, объект незавершенного строительства	64:19:140241
5.	Адрес здания, сооружения, объекта незавершенного строительства	412875, Российская Федерация, Саратовская область, Лысогорский р-н, Большая Дмитриевка с, Советская ул, д 72
5.1.	Сведения о местоположении здания, сооружения, объекта незавершенного строительства (при отсутствии адреса) в структурированном в соответствии с федеральной информационной адресной системой виде	—
5.2.	Дополнительные сведения о местоположении	—
6.	Иные сведения	—

3. Пояснения к сведениям об объекте недвижимости с кадастровым номером 64:19:000000:5803 :

1. —

1. Сведения о характерных точках контура объекта недвижимости с кадастровым номером 64:19:000000:5807 :

Система координат МСК-64, зона 2 Зона № 2

Обозначение характерных точек границ	Содержатся в Едином государственном реестре недвижимости			Определены в ходе выполнения комплексных кадастровых работ			Метод определения координат	Формулы, примененные для расчета средней квадратической погрешности определения координат характерных точек (Mt), м, с подставленными в такие формулы значениями и итоговые (вычисленные) значения Mt, м
	координаты, м		Радиус, м	координаты, м		Радиус, м		
	X	Y	R	X	Y	R		
1	2	3	4	5	6	7	8	9
н21900	—	—	—	476 180,46	2 244 562,36	—	Метод спутниковых геодезических измерений (определений)	$\sqrt{(0,08^2 + 0,06^2)} = 0,10$
н21910	—	—	—	476 188,74	2 244 570,45	—		
н21920	—	—	—	476 184,49	2 244 574,76	—		
н21930	—	—	—	476 176,04	2 244 566,84	—		
н21900	—	—	—	476 180,46	2 244 562,36	—		

2. Сведения о характеристиках объекта недвижимости с кадастровым номером 64:19:000000:5807 :

№ п/п	Наименование характеристики	Значение характеристики
1	2	3
1.	Вид объекта недвижимости	Здание
2.	Ранее присвоенный государственный учетный номер (инвентарный) здания, сооружения, объекта незавершенного строительства	—
3.	Кадастровый номер земельного участка (земельных участков), в границах которого (которых) расположены здание, сооружение, объект незавершенного строительства	—
4.	Уникальный учетный номер кадастрового квартала, в границах которого расположены здание, сооружение, объект незавершенного строительства	64:19:140241
5.	Адрес здания, сооружения, объекта незавершенного строительства	412875, Российская Федерация, Саратовская область, Лысогорский р-н, Большая Дмитриевка с, Школьная ул, д 20
5.1.	Сведения о местоположении здания, сооружения, объекта незавершенного строительства (при отсутствии адреса) в структурированном в соответствии с федеральной информационной адресной системой виде	—
5.2.	Дополнительные сведения о местоположении	—
6.	Иные сведения	—

3. Пояснения к сведениям об объекте недвижимости с кадастровым номером 64:19:000000:5807 :

1.	—
----	---

1. Сведения о характерных точках контура объекта недвижимости с кадастровым номером 64:19:140241:40 :

Система координат		МСК-64, зона 2					Зона № 2	
Обозначение характерных точек границ	Содержатся в Едином государственном реестре недвижимости			Определены в ходе выполнения комплексных кадастровых работ			Метод определения координат	Формулы, примененные для расчета средней квадратической погрешности определения координат характерных точек (Mt), м, с подставленными в такие формулы значениями и итоговые (вычисленные) значения Mt, м
	координаты, м		Радиус, м	координаты, м		Радиус, м		
	X	Y	R	X	Y	R		
1	2	3	4	5	6	7	8	9
н22080	—	—	—	476 224,55	2 244 551,39	—	Метод спутниковых геодезических измерений (определений)	$\sqrt{(0,08^2 + 0,06^2)} = 0,10$

1	2	3	4	5	6	7	8	9
н22090	—	—	—	476 230,02	2 244 556,31	—	Метод спутниковых геодезических измерений (определений)	$\sqrt{(0,08^2 + 0,06^2)} = 0,10$
н22100	—	—	476 221,91	2 244 565,52	—			
н22110	—	—	476 216,62	2 244 560,50	—			
н22080	—	—	476 224,55	2 244 551,39	—			

2. Сведения о характеристиках объекта недвижимости с кадастровым номером 64:19:140241:40 :

№ п/п	Наименование характеристики	Значение характеристики
1	2	3
1.	Вид объекта недвижимости	Здание
2.	Ранее присвоенный государственный учетный номер (инвентарный) здания, сооружения, объекта незавершенного строительства	—
3.	Кадастровый номер земельного участка (земельных участков), в границах которого (которых) расположены здание, сооружение, объект незавершенного строительства	—
4.	Уникальный учетный номер кадастрового квартала, в границах которого расположены здание, сооружение, объект незавершенного строительства	64:19:140241
5.	Адрес здания, сооружения, объекта незавершенного строительства	412875, Российская Федерация, Саратовская область, Лысогорский р-н, Большая Дмитриевка с, Школьная ул, д 41
5.1.	Сведения о местоположении здания, сооружения, объекта незавершенного строительства (при отсутствии адреса) в структурированном в соответствии с федеральной информационной адресной системой виде	—
5.2.	Дополнительные сведения о местоположении	—
6.	Иные сведения	—

3. Пояснения к сведениям об объекте недвижимости с кадастровым номером 64:19:140241:40 :

1.	—
----	---

1. Сведения о характерных точках контура объекта недвижимости с кадастровым номером 64:19:140241:47 :

Система координат		МСК-64, зона 2					Зона № <u>2</u>	
Обозначение характерных точек границ	Содержатся в Едином государственном реестре недвижимости			Определены в ходе выполнения комплексных кадастровых работ			Метод определения координат	Формулы, примененные для расчета средней квадратической погрешности определения координат характерных точек (Mt), м, с подставленными в такие формулы значениями и итоговые (вычисленные) значения Mt, м
	координаты, м		Радиус, м	координаты, м		Радиус, м		
	X	Y	R	X	Y	R		
1	2	3	4	5	6	7	8	9
н22120	—	—	—	476 180,41	2 244 484,06	—	Метод спутниковых геодезических измерений (определений)	$\sqrt{(0,08^2 + 0,06^2)} = 0,10$
н22130	—	—	—	476 191,42	2 244 493,94	—		
н22140	—	—	—	476 187,41	2 244 498,29	—		
н22150	—	—	—	476 176,46	2 244 488,45	—		
н22120	—	—	—	476 180,41	2 244 484,06	—		

2. Сведения о характеристиках объекта недвижимости с кадастровым номером 64:19:140241:47 :

№ п/п	Наименование характеристики	Значение характеристики
1	2	3
1.	Вид объекта недвижимости	Здание
2.	Ранее присвоенный государственный учетный номер (инвентарный) здания, сооружения, объекта незавершенного строительства	—
3.	Кадастровый номер земельного участка (земельных участков), в границах которого (которых) расположены здание, сооружение, объект незавершенного строительства	64:19:140241:23
4.	Уникальный учетный номер кадастрового квартала, в границах которого расположены здание, сооружение, объект незавершенного строительства	64:19:140241

1	2	3
5.	Адрес здания, сооружения, объекта незавершенного строительства	—
5.1.	Сведения о местоположении здания, сооружения, объекта незавершенного строительства (при отсутствии адреса) в структурированном в соответствии с федеральной информационной адресной системой виде	Российская Федерация, Саратовская область, Лысогорский р-н, Большая Дмитриевка с, Октябрьская ул, д 9
5.2.	Дополнительные сведения о местоположении	—
6.	Иные сведения	—

3. Пояснения к сведениям об объекте недвижимости с кадастровым номером 64:19:140241:47 :

1.	—
----	---

1. Сведения о характерных точках контура объекта недвижимости с кадастровым номером 64:19:140241:49 :

Система координат	<u>МСК-64, зона 2</u>	Зона №	<u>2</u>
-------------------	-----------------------	--------	----------

Обозначение характерных точек границ	Содержатся в Едином государственном реестре недвижимости			Определены в ходе выполнения комплексных кадастровых работ			Метод определения координат	Формулы, примененные для расчета средней квадратической погрешности определения координат характерных точек (Mt), м, с подставленными в такие формулы значениями и итоговые (вычисленные) значения Mt, м
	координаты, м		Радиус, м	координаты, м		Радиус, м		
	X	Y	R	X	Y	R		
1	2	3	4	5	6	7	8	9
н22160	—	—	—	476 225,46	2 244 492,03	—	Метод спутниковых геодезических измерений (определений)	$\sqrt{(0,08^2 + 0,06^2)} = 0,10$
н22170	—	—	—	476 228,75	2 244 495,61	—		
н22180	—	—	—	476 225,35	2 244 498,92	—		
н22190	—	—	—	476 221,95	2 244 495,28	—		
н22160	—	—	—	476 225,46	2 244 492,03	—		

2. Сведения о характеристиках объекта недвижимости с кадастровым номером 64:19:140241:49 :

№ п/п	Наименование характеристики	Значение характеристики
1	2	3
1.	Вид объекта недвижимости	Здание

1	2	3
2.	Ранее присвоенный государственный учетный номер (инвентарный) здания, сооружения, объекта незавершенного строительства	—
3.	Кадастровый номер земельного участка (земельных участков), в границах которого (которых) расположены здание, сооружение, объект незавершенного строительства	64:19:140241:31
4.	Уникальный учетный номер кадастрового квартала, в границах которого расположены здание, сооружение, объект незавершенного строительства	64:19:140241
5.	Адрес здания, сооружения, объекта незавершенного строительства	—
5.1.	Сведения о местоположении здания, сооружения, объекта незавершенного строительства (при отсутствии адреса) в структурированном в соответствии с федеральной информационной адресной системой виде	Российская Федерация, Саратовская область, Лысогорский р-н, Большая Дмитриевка с, Кооперативная ул, д 14
5.2.	Дополнительные сведения о местоположении	—
6.	Иные сведения	—

3. Пояснения к сведениям об объекте недвижимости с кадастровым номером 64:19:140241:49 :

1.	—
----	---

1. Сведения о характерных точках контура объекта недвижимости с кадастровым номером 64:19:140241:50 :

Система координат <u>МСК-64, зона 2</u>		Зона № <u>2</u>						
Обозначение характерных точек границ	Содержатся в Едином государственном реестре недвижимости		Определены в ходе выполнения комплексных кадастровых работ			Метод определения координат	Формулы, примененные для расчета средней квадратической погрешности определения координат характерных точек (Mt), м, с подставленными в такие формулы значениями и итоговые (вычисленные) значения Mt, м	
	координаты, м		координаты, м		Радиус, м			
	X	Y	X	Y	R			
1	2	3	4	5	6	7	8	9
н22200	—	—	—	476 199,35	2 244 518,23	—	Метод спутниковых геодезических измерений (определений)	$\sqrt{(0,08^2 + 0,06^2)} = 0,10$
н22210	—	—	—	476 200,90	2 244 519,28	—		
н22220	—	—	—	476 199,47	2 244 521,31	—		

1	2	3	4	5	6	7	8	9
н2223О	—	—	—	476 197,92	2 244 520,25	—	Метод спутниковых геодезических измерений (определений)	$\sqrt{(0,08^2 + 0,06^2)} = 0,10$
н2220О	—	—	—	476 199,35	2 244 518,23	—		

2. Сведения о характеристиках объекта недвижимости с кадастровым номером 64:19:140241:50 :

№ п/п	Наименование характеристики	Значение характеристики
1	2	3
1.	Вид объекта недвижимости	Здание
2.	Ранее присвоенный государственный учетный номер (инвентарный) здания, сооружения, объекта незавершенного строительства	—
3.	Кадастровый номер земельного участка (земельных участков), в границах которого (которых) расположены здание, сооружение, объект незавершенного строительства	64:19:140241:28
4.	Уникальный учетный номер кадастрового квартала, в границах которого расположены здание, сооружение, объект незавершенного строительства	64:19:140241
5.	Адрес здания, сооружения, объекта незавершенного строительства	—
5.1.	Сведения о местоположении здания, сооружения, объекта незавершенного строительства (при отсутствии адреса) в структурированном в соответствии с федеральной информационной адресной системой виде	Российская Федерация, Саратовская область, Лысогорский р-н, Большая Дмитриевка с, Школьная ул, д 43
5.2.	Дополнительные сведения о местоположении	—
6.	Иные сведения	—

3. Пояснения к сведениям об объекте недвижимости с кадастровым номером 64:19:140241:50 :

1.	—
----	---

1. Сведения о характерных точках контура объекта недвижимости с кадастровым номером 64:19:140241:52 :

Система координат		МСК-64, зона 2					Зона № <u>2</u>	
Обозначение характерных точек границ	Содержатся в Едином государственном реестре недвижимости			Определены в ходе выполнения комплексных кадастровых работ			Метод определения координат	Формулы, примененные для расчета средней квадратической погрешности определения координат характерных точек (Mt), м, с подставленными в такие формулы значениями и итоговые (вычисленные) значения Mt, м
	координаты, м		Радиус, м	координаты, м		Радиус, м		
	X	Y	R	X	Y	R		
1	2	3	4	5	6	7	8	9
н22240	—	—	—	476 193,15	2 244 510,63	—	Метод спутниковых геодезических измерений (определений)	$\sqrt{(0,08^2 + 0,06^2)} = 0,10$
н22250	—	—	—	476 197,25	2 244 514,10	—		
н22260	—	—	—	476 193,83	2 244 518,23	—		
н22270	—	—	—	476 189,56	2 244 514,99	—		
н22240	—	—	—	476 193,15	2 244 510,63	—		

2. Сведения о характеристиках объекта недвижимости с кадастровым номером 64:19:140241:52 :

№ п/п	Наименование характеристики	Значение характеристики
1	2	3
1.	Вид объекта недвижимости	Здание
2.	Ранее присвоенный государственный учетный номер (инвентарный) здания, сооружения, объекта незавершенного строительства	—
3.	Кадастровый номер земельного участка (земельных участков), в границах которого (которых) расположены здание, сооружение, объект незавершенного строительства	64:19:140241:28
4.	Уникальный учетный номер кадастрового квартала, в границах которого расположены здание, сооружение, объект незавершенного строительства	64:19:140241

1	2	3
5.	Адрес здания, сооружения, объекта незавершенного строительства	—
5.1.	Сведения о местоположении здания, сооружения, объекта незавершенного строительства (при отсутствии адреса) в структурированном в соответствии с федеральной информационной адресной системой виде	Российская Федерация, Саратовская область, Лысогорский р-н, Большая Дмитриевка с, Школьная ул, д 43
5.2.	Дополнительные сведения о местоположении	—
6.	Иные сведения	—

3. Пояснения к сведениям об объекте недвижимости с кадастровым номером 64:19:140241:52 :

1. —

1. Сведения о характерных точках контура объекта недвижимости с кадастровым номером 64:19:140241:53 :

Система координат МСК-64, зона 2 Зона № 2

Обозначение характерных точек границ	Содержатся в Едином государственном реестре недвижимости			Определены в ходе выполнения комплексных кадастровых работ			Метод определения координат	Формулы, примененные для расчета средней квадратической погрешности определения координат характерных точек (Mt), м, с подставленными в такие формулы значениями и итоговые (вычисленные) значения Mt, м
	координаты, м		Радиус, м	координаты, м		Радиус, м		
	X	Y	R	X	Y	R		
1	2	3	4	5	6	7	8	9
н22280	—	—	—	476 111,58	2 244 702,45	—	Метод спутниковых геодезических измерений (определений)	$\sqrt{(0,08^2 + 0,06^2)} = 0,10$
н22290	—	—	—	476 115,22	2 244 705,94	—		
н22300	—	—	—	476 111,78	2 244 709,79	—		
н22310	—	—	—	476 107,95	2 244 705,89	—		
н22280	—	—	—	476 111,58	2 244 702,45	—		

2. Сведения о характеристиках объекта недвижимости с кадастровым номером 64:19:140241:53 :

№ п/п	Наименование характеристики	Значение характеристики
1	2	3
1.	Вид объекта недвижимости	Здание

1	2	3
2.	Ранее присвоенный государственный учетный номер (инвентарный) здания, сооружения, объекта незавершенного строительства	—
3.	Кадастровый номер земельного участка (земельных участков), в границах которого (которых) расположены здание, сооружение, объект незавершенного строительства	64:19:140241:24
4.	Уникальный учетный номер кадастрового квартала, в границах которого расположены здание, сооружение, объект незавершенного строительства	64:19:140241
5.	Адрес здания, сооружения, объекта незавершенного строительства	—
5.1.	Сведения о местоположении здания, сооружения, объекта незавершенного строительства (при отсутствии адреса) в структурированном в соответствии с федеральной информационной адресной системой виде	Российская Федерация, Саратовская область, Лысогорский р-н, Большая Дмитриевка с, Советская ул, д 66.
5.2.	Дополнительные сведения о местоположении	—
6.	Иные сведения	—

3. Пояснения к сведениям об объекте недвижимости с кадастровым номером 64:19:140241:53 :

1.	—
----	---

1. Сведения о характерных точках контура объекта недвижимости с кадастровым номером 64:19:140241:54 :

Система координат <u>МСК-64, зона 2</u>		Зона № <u>2</u>						
Обозначение характерных точек границ	Содержатся в Едином государственном реестре недвижимости		Определены в ходе выполнения комплексных кадастровых работ			Метод определения координат	Формулы, примененные для расчета средней квадратической погрешности определения координат характерных точек (Mt), м, с подставленными в такие формулы значениями и итоговые (вычисленные) значения Mt, м	
	координаты, м		координаты, м		Радиус, м			
	X	Y	X	Y	R			
1	2	3	4	5	6	7	8	9
н22320	—	—	—	476 248,26	2 244 584,89	—	Метод спутниковых геодезических измерений (определений)	$\sqrt{(0,08^2 + 0,06^2)} = 0,10$
н22330	—	—	—	476 251,06	2 244 587,36	—		
н22340	—	—	—	476 248,31	2 244 590,44	—		

1	2	3	4	5	6	7	8	9
н22350	—	—	—	476 245,59	2 244 588,12	—	Метод спутниковых геодезических измерений (определений)	$\sqrt{(0,08^2 + 0,06^2)} = 0,10$
н22320	—	—	—	476 248,26	2 244 584,89	—		

2. Сведения о характеристиках объекта недвижимости с кадастровым номером 64:19:140241:54 :

№ п/п	Наименование характеристики	Значение характеристики
1	2	3
1.	Вид объекта недвижимости	Здание
2.	Ранее присвоенный государственный учетный номер (инвентарный) здания, сооружения, объекта незавершенного строительства	—
3.	Кадастровый номер земельного участка (земельных участков), в границах которого (которых) расположены здание, сооружение, объект незавершенного строительства	64:19:140241:30
4.	Уникальный учетный номер кадастрового квартала, в границах которого расположены здание, сооружение, объект незавершенного строительства	64:19:140241
5.	Адрес здания, сооружения, объекта незавершенного строительства	—
5.1.	Сведения о местоположении здания, сооружения, объекта незавершенного строительства (при отсутствии адреса) в структурированном в соответствии с федеральной информационной адресной системой виде	Российская Федерация, Саратовская область, Лысогорский р-н, Большая Дмитриевка с, Мостовая ул, д 10
5.2.	Дополнительные сведения о местоположении	—
6.	Иные сведения	—

3. Пояснения к сведениям об объекте недвижимости с кадастровым номером 64:19:140241:54 :

1.	—
----	---

1. Сведения о характерных точках контура объекта недвижимости с кадастровым номером 64:19:140241:55 :

Система координат		МСК-64, зона 2					Зона № <u>2</u>	
Обозначение характерных точек границ	Содержатся в Едином государственном реестре недвижимости			Определены в ходе выполнения комплексных кадастровых работ			Метод определения координат	Формулы, примененные для расчета средней квадратической погрешности определения координат характерных точек (Mt), м, с подставленными в такие формулы значениями и итоговые (вычисленные) значения Mt, м
	координаты, м		Радиус, м	координаты, м		Радиус, м		
	X	Y	R	X	Y	R		
1	2	3	4	5	6	7	8	9
н22360	—	—	—	476 034,93	2 244 615,99	—	Метод спутниковых геодезических измерений (определений)	$\sqrt{(0,08^2 + 0,06^2)} = 0,10$
н22370	—	—	—	476 026,75	2 244 625,37	—		
н22380	—	—	—	476 025,00	2 244 623,90	—		
н22390	—	—	—	476 017,67	2 244 632,36	—		
н22400	—	—	—	476 012,18	2 244 627,56	—		
н22410	—	—	—	476 027,69	2 244 609,84	—		
н22360	—	—	—	476 034,93	2 244 615,99	—		

2. Сведения о характеристиках объекта недвижимости с кадастровым номером 64:19:140241:55 :

№ п/п	Наименование характеристики	Значение характеристики
1	2	3
1.	Вид объекта недвижимости	Здание
2.	Ранее присвоенный государственный учетный номер (инвентарный) здания, сооружения, объекта незавершенного строительства	—
3.	Кадастровый номер земельного участка (земельных участков), в границах которого (которых) расположены здание, сооружение, объект незавершенного строительства	64:19:140241:7

1	2	3
4.	Уникальный учетный номер кадастрового квартала, в границах которого расположены здание, сооружение, объект незавершенного строительства	64:19:140241
5.	Адрес здания, сооружения, объекта незавершенного строительства	—
5.1.	Сведения о местоположении здания, сооружения, объекта незавершенного строительства (при отсутствии адреса) в структурированном в соответствии с федеральной информационной адресной системой виде	412875, Российская Федерация, Саратовская область, Лысогорский р-н, Большая Дмитриевка с, Советская ул, д 72
5.2.	Дополнительные сведения о местоположении	—
6.	Иные сведения	—

3. Пояснения к сведениям об объекте недвижимости с кадастровым номером 64:19:140241:55 :

1. —

1. Сведения о характерных точках контура объекта недвижимости с кадастровым номером 64:19:140241:56 :

Система координат МСК-64, зона 2 Зона № 2

Обозначение характерных точек границ	Содержатся в Едином государственном реестре недвижимости			Определены в ходе выполнения комплексных кадастровых работ			Метод определения координат	Формулы, примененные для расчета средней квадратической погрешности определения координат характерных точек (Mt), м, с подставленными в такие формулы значениями и итоговые (вычисленные) значения Mt, м
	координаты, м		Радиус, м	координаты, м		Радиус, м		
	X	Y	R	X	Y	R		
1	2	3	4	5	6	7	8	9
н22420	—	—	—	476 012,05	2 244 627,65	—	Метод спутниковых геодезических измерений (определений)	$\sqrt{(0,08^2 + 0,06^2)} = 0,10$
н22430	—	—	—	476 017,81	2 244 632,96	—		
н22440	—	—	—	476 016,66	2 244 634,25	—		
н22450	—	—	—	476 016,31	2 244 634,01	—		
н22460	—	—	—	476 009,79	2 244 641,39	—		
н22470	—	—	—	476 004,32	2 244 636,83	—		

1	2	3	4	5	6	7	8	9
н22420	—	—	—	476 012,05	2 244 627,65	—	Метод спутниковых геодезических измерений (определений)	$\sqrt{(0,08^2 + 0,06^2)} = 0,10$

2. Сведения о характеристиках объекта недвижимости с кадастровым номером 64:19:140241:56 :

№ п/п	Наименование характеристики	Значение характеристики
1	2	3
1.	Вид объекта недвижимости	Здание
2.	Ранее присвоенный государственный учетный номер (инвентарный) здания, сооружения, объекта незавершенного строительства	—
3.	Кадастровый номер земельного участка (земельных участков), в границах которого (которых) расположены здание, сооружение, объект незавершенного строительства	64:19:140241:7
4.	Уникальный учетный номер кадастрового квартала, в границах которого расположены здание, сооружение, объект незавершенного строительства	64:19:140241
5.	Адрес здания, сооружения, объекта незавершенного строительства	—
5.1.	Сведения о местоположении здания, сооружения, объекта незавершенного строительства (при отсутствии адреса) в структурированном в соответствии с федеральной информационной адресной системой виде	412875, Российская Федерация, Саратовская область, Лысогорский р-н, Большая Дмитриевка с, Советская ул, д 72
5.2.	Дополнительные сведения о местоположении	—
6.	Иные сведения	—

3. Пояснения к сведениям об объекте недвижимости с кадастровым номером 64:19:140241:56 :

1.	—
----	---

1. Сведения о характерных точках контура объекта недвижимости с кадастровым номером 64:19:140241:58 :

Система координат <u>МСК-64, зона 2</u>		Зона № <u>2</u>						
Обозначение характерных точек границ	Содержатся в Едином государственном реестре недвижимости		Определены в ходе выполнения комплексных кадастровых работ		Метод определения координат	Формулы, примененные для расчета средней квадратической погрешности определения координат характерных точек (Mt), м, с подставленными в такие формулы значениями и итоговые (вычисленные) значения Mt, м		
	координаты, м		Радиус, м	координаты, м			Радиус, м	
	X	Y	R	X			Y	R

1	2	3	4	5	6	7	8	9
н22480	—	—	—	476 018,25	2 244 638,77	—	Метод спутниковых геодезических измерений (определений)	$\sqrt{(0,08^2 + 0,06^2)} = 0,10$
н22490	—	—	—	476 022,43	2 244 642,79	—		
н22500	—	—	—	476 018,12	2 244 647,30	—		
н22510	—	—	—	476 013,80	2 244 643,60	—		
н22480	—	—	—	476 018,25	2 244 638,77	—		

2. Сведения о характеристиках объекта недвижимости с кадастровым номером 64:19:140241:58 :

№ п/п	Наименование характеристики	Значение характеристики
1	2	3
1.	Вид объекта недвижимости	Здание
2.	Ранее присвоенный государственный учетный номер (инвентарный) здания, сооружения, объекта незавершенного строительства	—
3.	Кадастровый номер земельного участка (земельных участков), в границах которого (которых) расположены здание, сооружение, объект незавершенного строительства	64:19:140241:7
4.	Уникальный учетный номер кадастрового квартала, в границах которого расположены здание, сооружение, объект незавершенного строительства	64:19:140241
5.	Адрес здания, сооружения, объекта незавершенного строительства	—
5.1.	Сведения о местоположении здания, сооружения, объекта незавершенного строительства (при отсутствии адреса) в структурированном в соответствии с федеральной информационной адресной системой виде	412875, Российская Федерация, Саратовская область, Лысогорский р-н, Большая Дмитриевка с, Советская ул, д 72
5.2.	Дополнительные сведения о местоположении	—
6.	Иные сведения	—

3. Пояснения к сведениям об объекте недвижимости с кадастровым номером 64:19:140241:58 :

1.	—
----	---

1. Сведения о характерных точках контура объекта недвижимости с кадастровым номером 64:19:140241:59 :

Система координат		МСК-64, зона 2					Зона № <u>2</u>	
Обозначение характерных точек границ	Содержатся в Едином государственном реестре недвижимости			Определены в ходе выполнения комплексных кадастровых работ			Метод определения координат	Формулы, примененные для расчета средней квадратической погрешности определения координат характерных точек (Mt), м, с подставленными в такие формулы значениями и итоговые (вычисленные) значения Mt, м
	координаты, м		Радиус, м	координаты, м		Радиус, м		
	X	Y	R	X	Y	R		
1	2	3	4	5	6	7	8	9
н22520	—	—	—	476 077,09	2 244 746,69	—	Метод спутниковых геодезических измерений (определений)	$\sqrt{(0,08^2 + 0,06^2)} = 0,10$
н22530	—	—	—	476 079,90	2 244 749,65	—		
н22540	—	—	—	476 077,59	2 244 751,95	—		
н22550	—	—	—	476 074,82	2 244 748,92	—		
н22520	—	—	—	476 077,09	2 244 746,69	—		

2. Сведения о характеристиках объекта недвижимости с кадастровым номером 64:19:140241:59 :

№ п/п	Наименование характеристики	Значение характеристики
1	2	3
1.	Вид объекта недвижимости	Здание
2.	Ранее присвоенный государственный учетный номер (инвентарный) здания, сооружения, объекта незавершенного строительства	—
3.	Кадастровый номер земельного участка (земельных участков), в границах которого (которых) расположены здание, сооружение, объект незавершенного строительства	64:19:140241:36
4.	Уникальный учетный номер кадастрового квартала, в границах которого расположены здание, сооружение, объект незавершенного строительства	64:19:140241

1	2	3
5.	Адрес здания, сооружения, объекта незавершенного строительства	—
5.1.	Сведения о местоположении здания, сооружения, объекта незавершенного строительства (при отсутствии адреса) в структурированном в соответствии с федеральной информационной адресной системой виде	Российская Федерация, Саратовская область, Лысогорский р-н, Большая Дмитриевка с, Мостовой 1-й пер, д 1
5.2.	Дополнительные сведения о местоположении	—
6.	Иные сведения	—

3. Пояснения к сведениям об объекте недвижимости с кадастровым номером 64:19:140241:59 :

1. —

1. Сведения о характерных точках контура объекта недвижимости с кадастровым номером 64:19:140241:60 :

Система координат		МСК-64, зона 2					Зона № 2	
Обозначение характерных точек границ	Содержатся в Едином государственном реестре недвижимости			Определены в ходе выполнения комплексных кадастровых работ			Метод определения координат	Формулы, примененные для расчета средней квадратической погрешности определения координат характерных точек (Mt), м, с подставленными в такие формулы значениями и итоговые (вычисленные) значения Mt, м
	координаты, м		Радиус, м	координаты, м		Радиус, м		
	X	Y	R	X	Y	R		
1	2	3	4	5	6	7	8	9
н22560	—	—	—	476 068,91	2 244 573,19	—	Метод спутниковых геодезических измерений (определений)	$\sqrt{(0,08^2 + 0,06^2)} = 0,10$
н22570	—	—	—	476 064,32	2 244 578,84	—		
н22580	—	—	—	476 060,98	2 244 575,90	—		
н22590	—	—	—	476 065,34	2 244 570,42	—		
н22560	—	—	—	476 068,91	2 244 573,19	—		

2. Сведения о характеристиках объекта недвижимости с кадастровым номером 64:19:140241:60 :

№ п/п	Наименование характеристики	Значение характеристики
1	2	3
1.	Вид объекта недвижимости	Здание

1	2	3
2.	Ранее присвоенный государственный учетный номер (инвентарный) здания, сооружения, объекта незавершенного строительства	—
3.	Кадастровый номер земельного участка (земельных участков), в границах которого (которых) расположены здание, сооружение, объект незавершенного строительства	64:19:140241:37
4.	Уникальный учетный номер кадастрового квартала, в границах которого расположены здание, сооружение, объект незавершенного строительства	64:19:140241
5.	Адрес здания, сооружения, объекта незавершенного строительства	—
5.1.	Сведения о местоположении здания, сооружения, объекта незавершенного строительства (при отсутствии адреса) в структурированном в соответствии с федеральной информационной адресной системой виде	Российская Федерация, Саратовская область, Лысогорский р-н, Большая Дмитриевка с, Октябрьская ул, д 8
5.2.	Дополнительные сведения о местоположении	—
6.	Иные сведения	—

3. Пояснения к сведениям об объекте недвижимости с кадастровым номером 64:19:140241:60 :

1.	—
----	---

1. Сведения о характерных точках контура объекта недвижимости с кадастровым номером 64:19:140241:62 :

Система координат		МСК-64, зона 2					Зона № <u>2</u>	
Обозначение характерных точек границ	Содержатся в Едином государственном реестре недвижимости			Определены в ходе выполнения комплексных кадастровых работ			Метод определения координат	Формулы, примененные для расчета средней квадратической погрешности определения координат характерных точек (Mt), м, с подставленными в такие формулы значениями и итоговые (вычисленные) значения Mt, м
	координаты, м		Радиус, м	координаты, м		Радиус, м		
	X	Y	R	X	Y	R		
1	2	3	4	5	6	7	8	9
н22600	—	—	—	476 245,21	2 244 580,81	—	Метод спутниковых геодезических измерений (определений)	$\sqrt{(0,08^2 + 0,06^2)} = 0,10$
н22610	—	—	—	476 248,83	2 244 583,95	—		
н22620	—	—	—	476 244,83	2 244 588,56	—		

1	2	3	4	5	6	7	8	9
н22630	—	—	—	476 241,30	2 244 585,20	—	Метод спутниковых геодезических измерений (определений)	$\sqrt{(0,08^2 + 0,06^2)} = 0,10$
н22600	—	—	—	476 245,21	2 244 580,81	—		

2. Сведения о характеристиках объекта недвижимости с кадастровым номером 64:19:140241:62 :

№ п/п	Наименование характеристики	Значение характеристики
1	2	3
1.	Вид объекта недвижимости	Здание
2.	Ранее присвоенный государственный учетный номер (инвентарный) здания, сооружения, объекта незавершенного строительства	—
3.	Кадастровый номер земельного участка (земельных участков), в границах которого (которых) расположены здание, сооружение, объект незавершенного строительства	64:19:140241:30
4.	Уникальный учетный номер кадастрового квартала, в границах которого расположены здание, сооружение, объект незавершенного строительства	64:19:140241
5.	Адрес здания, сооружения, объекта незавершенного строительства	—
5.1.	Сведения о местоположении здания, сооружения, объекта незавершенного строительства (при отсутствии адреса) в структурированном в соответствии с федеральной информационной адресной системой виде	Российская Федерация, Саратовская область, Лысогорский р-н, Большая Дмитриевка с, Мостовая ул, д 10
5.2.	Дополнительные сведения о местоположении	—
6.	Иные сведения	—

3. Пояснения к сведениям об объекте недвижимости с кадастровым номером 64:19:140241:62 :

1.	—
----	---

1. Сведения о характерных точках контура объекта недвижимости с кадастровым номером 64:19:140241:64 :

Система координат		МСК-64, зона 2					Зона № <u>2</u>	
Обозначение характерных точек границ	Содержатся в Едином государственном реестре недвижимости			Определены в ходе выполнения комплексных кадастровых работ			Метод определения координат	Формулы, примененные для расчета средней квадратической погрешности определения координат характерных точек (Mt), м, с подставленными в такие формулы значениями и итоговые (вычисленные) значения Mt, м
	координаты, м		Радиус, м	координаты, м		Радиус, м		
	X	Y	R	X	Y	R		
1	2	3	4	5	6	7	8	9
н22640	—	—	—	476 076,66	2 244 583,58	—	Метод спутниковых геодезических измерений (определений)	$\sqrt{(0,08^2 + 0,06^2)} = 0,10$
н22650	—	—	—	476 074,49	2 244 586,35	—		
н22660	—	—	—	476 070,38	2 244 583,10	—		
н22670	—	—	—	476 072,40	2 244 580,46	—		
н22640	—	—	—	476 076,66	2 244 583,58	—		

2. Сведения о характеристиках объекта недвижимости с кадастровым номером 64:19:140241:64 :

№ п/п	Наименование характеристики	Значение характеристики
1	2	3
1.	Вид объекта недвижимости	Здание
2.	Ранее присвоенный государственный учетный номер (инвентарный) здания, сооружения, объекта незавершенного строительства	—
3.	Кадастровый номер земельного участка (земельных участков), в границах которого (которых) расположены здание, сооружение, объект незавершенного строительства	64:19:140241:37
4.	Уникальный учетный номер кадастрового квартала, в границах которого расположены здание, сооружение, объект незавершенного строительства	64:19:140241

1	2	3
5.	Адрес здания, сооружения, объекта незавершенного строительства	—
5.1.	Сведения о местоположении здания, сооружения, объекта незавершенного строительства (при отсутствии адреса) в структурированном в соответствии с федеральной информационной адресной системой виде	Российская Федерация, Саратовская область, Лысогорский р-н, Большая Дмитриевка с, Октябрьская ул, д 8
5.2.	Дополнительные сведения о местоположении	—
6.	Иные сведения	—

3. Пояснения к сведениям об объекте недвижимости с кадастровым номером 64:19:140241:64 :

1.	—
----	---

1. Сведения о характерных точках контура объекта недвижимости с кадастровым номером 64:19:140241:65 :

Система координат	<u>МСК-64, зона 2</u>	Зона №	<u>2</u>
-------------------	-----------------------	--------	----------

Обозначение характерных точек границ	Содержатся в Едином государственном реестре недвижимости			Определены в ходе выполнения комплексных кадастровых работ			Метод определения координат	Формулы, примененные для расчета средней квадратической погрешности определения координат характерных точек (Mt), м, с подставленными в такие формулы значениями и итоговые (вычисленные) значения Mt, м
	координаты, м		Радиус, м	координаты, м		Радиус, м		
	X	Y	R	X	Y	R		
1	2	3	4	5	6	7	8	9
н22680	—	—	—	476 102,85	2 244 737,33	—	Метод спутниковых геодезических измерений (определений)	$\sqrt{(0,08^2 + 0,06^2)} = 0,10$
н22690	—	—	—	476 108,70	2 244 742,66	—		
н22700	—	—	—	476 105,04	2 244 746,65	—		
н22710	—	—	—	476 099,47	2 244 741,29	—		
н22680	—	—	—	476 102,85	2 244 737,33	—		

2. Сведения о характеристиках объекта недвижимости с кадастровым номером 64:19:140241:65 :

№ п/п	Наименование характеристики	Значение характеристики
1	2	3
1.	Вид объекта недвижимости	Здание

1	2	3
2.	Ранее присвоенный государственный учетный номер (инвентарный) здания, сооружения, объекта незавершенного строительства	—
3.	Кадастровый номер земельного участка (земельных участков), в границах которого (которых) расположены здание, сооружение, объект незавершенного строительства	64:19:140241:103
4.	Уникальный учетный номер кадастрового квартала, в границах которого расположены здание, сооружение, объект незавершенного строительства	64:19:140241
5.	Адрес здания, сооружения, объекта незавершенного строительства	—
5.1.	Сведения о местоположении здания, сооружения, объекта незавершенного строительства (при отсутствии адреса) в структурированном в соответствии с федеральной информационной адресной системой виде	Российская Федерация, Саратовская область, Лысогорский р-н, Большая Дмитриевка с, Мостовой 1-й пер, д 1
5.2.	Дополнительные сведения о местоположении	—
6.	Иные сведения	—

3. Пояснения к сведениям об объекте недвижимости с кадастровым номером 64:19:140241:65 :

1.	—
----	---

1. Сведения о характерных точках контура объекта недвижимости с кадастровым номером 64:19:140241:66 :

Система координат			МСК-64, зона 2				Зона № <u>2</u>	
Обозначение характерных точек границ	Содержатся в Едином государственном реестре недвижимости			Определены в ходе выполнения комплексных кадастровых работ			Метод определения координат	Формулы, примененные для расчета средней квадратической погрешности определения координат характерных точек (Mt), м, с подставленными в такие формулы значениями и итоговые (вычисленные) значения Mt, м
	координаты, м		Радиус, м	координаты, м		Радиус, м		
	X	Y	R	X	Y	R		
1	2	3	4	5	6	7	8	9
н22720	—	—	—	476 100,79	2 244 698,03	—	Метод спутниковых геодезических измерений (определений)	$\sqrt{(0,08^2 + 0,06^2)} = 0,10$
н22730	—	—	—	476 102,80	2 244 700,19	—		
н22740	—	—	—	476 097,65	2 244 705,47	—		

1	2	3	4	5	6	7	8	9
н22750	—	—	—	476 095,73	2 244 703,57	—	Метод спутниковых геодезических измерений (определений)	$\sqrt{(0,08^2 + 0,06^2)} = 0,10$
н22720	—	—	—	476 100,79	2 244 698,03	—		

2. Сведения о характеристиках объекта недвижимости с кадастровым номером 64:19:140241:66 :

№ п/п	Наименование характеристики	Значение характеристики
1	2	3
1.	Вид объекта недвижимости	Здание
2.	Ранее присвоенный государственный учетный номер (инвентарный) здания, сооружения, объекта незавершенного строительства	—
3.	Кадастровый номер земельного участка (земельных участков), в границах которого (которых) расположены здание, сооружение, объект незавершенного строительства	64:19:140241:24
4.	Уникальный учетный номер кадастрового квартала, в границах которого расположены здание, сооружение, объект незавершенного строительства	64:19:140241
5.	Адрес здания, сооружения, объекта незавершенного строительства	—
5.1.	Сведения о местоположении здания, сооружения, объекта незавершенного строительства (при отсутствии адреса) в структурированном в соответствии с федеральной информационной адресной системой виде	Российская Федерация, Саратовская область, Лысогорский р-н, Большая Дмитриевка с, Советская ул, д 66.
5.2.	Дополнительные сведения о местоположении	—
6.	Иные сведения	—

3. Пояснения к сведениям об объекте недвижимости с кадастровым номером 64:19:140241:66 :

1.	—
----	---

1. Сведения о характерных точках контура объекта недвижимости с кадастровым номером 64:19:140241:71 :

Система координат		МСК-64, зона 2					Зона № <u>2</u>	
Обозначение характерных точек границ	Содержатся в Едином государственном реестре недвижимости			Определены в ходе выполнения комплексных кадастровых работ			Метод определения координат	Формулы, примененные для расчета средней квадратической погрешности определения координат характерных точек (Mt), м, с подставленными в такие формулы значениями и итоговые (вычисленные) значения Mt, м
	координаты, м		Радиус, м	координаты, м		Радиус, м		
	X	Y	R	X	Y	R		
1	2	3	4	5	6	7	8	9
н22760	—	—	—	476 262,22	2 244 528,30	—	Метод спутниковых геодезических измерений (определений)	$\sqrt{(0,08^2 + 0,06^2)} = 0,10$
н22770	—	—	—	476 265,63	2 244 532,11	—		
н22780	—	—	—	476 260,75	2 244 536,37	—		
н22790	—	—	—	476 257,75	2 244 532,29	—		
н22760	—	—	—	476 262,22	2 244 528,30	—		

2. Сведения о характеристиках объекта недвижимости с кадастровым номером 64:19:140241:71 :

№ п/п	Наименование характеристики	Значение характеристики
1	2	3
1.	Вид объекта недвижимости	Здание
2.	Ранее присвоенный государственный учетный номер (инвентарный) здания, сооружения, объекта незавершенного строительства	—
3.	Кадастровый номер земельного участка (земельных участков), в границах которого (которых) расположены здание, сооружение, объект незавершенного строительства	64:19:140241:32
4.	Уникальный учетный номер кадастрового квартала, в границах которого расположены здание, сооружение, объект незавершенного строительства	64:19:140241

1	2	3
5.	Адрес здания, сооружения, объекта незавершенного строительства	—
5.1.	Сведения о местоположении здания, сооружения, объекта незавершенного строительства (при отсутствии адреса) в структурированном в соответствии с федеральной информационной адресной системой виде	Российская Федерация, Саратовская область, Лысогорский р-н, Большая Дмитриевка с, Кооперативная ул, д 12
5.2.	Дополнительные сведения о местоположении	—
6.	Иные сведения	—

3. Пояснения к сведениям об объекте недвижимости с кадастровым номером 64:19:140241:71 :

1.	—
----	---

1. Сведения о характерных точках контура объекта недвижимости с кадастровым номером 64:19:140241:72 :

Система координат	<u>МСК-64, зона 2</u>	Зона №	<u>2</u>
-------------------	-----------------------	--------	----------

Обозначение характерных точек границ	Содержатся в Едином государственном реестре недвижимости			Определены в ходе выполнения комплексных кадастровых работ			Метод определения координат	Формулы, примененные для расчета средней квадратической погрешности определения координат характерных точек (Mt), м, с подставленными в такие формулы значениями и итоговые (вычисленные) значения Mt, м
	координаты, м		Радиус, м	координаты, м		Радиус, м		
	X	Y	R	X	Y	R		
1	2	3	4	5	6	7	8	9
н22800	—	—	—	476 098,31	2 244 526,66	—	Метод спутниковых геодезических измерений (определений)	$\sqrt{(0,08^2 + 0,06^2)} = 0,10$
н22810	—	—	—	476 096,35	2 244 528,97	—		
н22820	—	—	—	476 092,25	2 244 525,27	—		
н22830	—	—	—	476 094,08	2 244 522,96	—		
н22800	—	—	—	476 098,31	2 244 526,66	—		

2. Сведения о характеристиках объекта недвижимости с кадастровым номером 64:19:140241:72 :

№ п/п	Наименование характеристики	Значение характеристики
1	2	3
1.	Вид объекта недвижимости	Здание

1	2	3
2.	Ранее присвоенный государственный учетный номер (инвентарный) здания, сооружения, объекта незавершенного строительства	—
3.	Кадастровый номер земельного участка (земельных участков), в границах которого (которых) расположены здание, сооружение, объект незавершенного строительства	64:19:140241:27
4.	Уникальный учетный номер кадастрового квартала, в границах которого расположены здание, сооружение, объект незавершенного строительства	64:19:140241
5.	Адрес здания, сооружения, объекта незавершенного строительства	—
5.1.	Сведения о местоположении здания, сооружения, объекта незавершенного строительства (при отсутствии адреса) в структурированном в соответствии с федеральной информационной адресной системой виде	Российская Федерация, Саратовская область, Лысогорский р-н, Большая Дмитриевка с, Октябрьская ул, д 14
5.2.	Дополнительные сведения о местоположении	—
6.	Иные сведения	—

3. Пояснения к сведениям об объекте недвижимости с кадастровым номером 64:19:140241:72 :

1.	—
----	---

1. Сведения о характерных точках контура объекта недвижимости с кадастровым номером 64:19:140241:75 :

Система координат		МСК-64, зона 2					Зона № <u>2</u>	
Обозначение характерных точек границ	Содержатся в Едином государственном реестре недвижимости			Определены в ходе выполнения комплексных кадастровых работ			Метод определения координат	Формулы, примененные для расчета средней квадратической погрешности определения координат характерных точек (Mt), м, с подставленными в такие формулы значениями и итоговые (вычисленные) значения Mt, м
	координаты, м		Радиус, м	координаты, м		Радиус, м		
	X	Y	R	X	Y	R		
1	2	3	4	5	6	7	8	9
н22840	—	—	—	476 192,33	2 244 617,18	—	Метод спутниковых геодезических измерений (определений)	$\sqrt{(0,08^2 + 0,06^2)} = 0,10$
н22850	—	—	—	476 195,28	2 244 620,65	—		
н22860	—	—	—	476 184,83	2 244 629,31	—		

1	2	3	4	5	6	7	8	9
н22870	—	—	—	476 181,97	2 244 625,86	—	Метод спутниковых геодезических измерений (определений)	$\sqrt{(0,08^2 + 0,06^2)} = 0,10$
н22840	—	—	—	476 192,33	2 244 617,18	—		

2. Сведения о характеристиках объекта недвижимости с кадастровым номером 64:19:140241:75 :

№ п/п	Наименование характеристики	Значение характеристики
1	2	3
1.	Вид объекта недвижимости	Здание
2.	Ранее присвоенный государственный учетный номер (инвентарный) здания, сооружения, объекта незавершенного строительства	—
3.	Кадастровый номер земельного участка (земельных участков), в границах которого (которых) расположены здание, сооружение, объект незавершенного строительства	64:19:140241:35
4.	Уникальный учетный номер кадастрового квартала, в границах которого расположены здание, сооружение, объект незавершенного строительства	64:19:140241
5.	Адрес здания, сооружения, объекта незавершенного строительства	—
5.1.	Сведения о местоположении здания, сооружения, объекта незавершенного строительства (при отсутствии адреса) в структурированном в соответствии с федеральной информационной адресной системой виде	Российская Федерация, Саратовская область, Лысогорский р-н, Большая Дмитриевка с, 2-й Школьный пер, д 1
5.2.	Дополнительные сведения о местоположении	—
6.	Иные сведения	—

3. Пояснения к сведениям об объекте недвижимости с кадастровым номером 64:19:140241:75 :

1.	—
----	---

1. Сведения о характерных точках контура объекта недвижимости с кадастровым номером 64:19:140241:76 :

Система координат		МСК-64, зона 2					Зона № <u>2</u>	
Обозначение характерных точек границ	Содержатся в Едином государственном реестре недвижимости			Определены в ходе выполнения комплексных кадастровых работ			Метод определения координат	Формулы, примененные для расчета средней квадратической погрешности определения координат характерных точек (Mt), м, с подставленными в такие формулы значениями и итоговые (вычисленные) значения Mt, м
	координаты, м		Радиус, м	координаты, м		Радиус, м		
	X	Y	R	X	Y	R		
1	2	3	4	5	6	7	8	9
н22880	—	—	—	476 167,76	2 244 633,00	—	Метод спутниковых геодезических измерений (определений)	$\sqrt{(0,08^2 + 0,06^2)} = 0,10$
н22890	—	—	—	476 171,56	2 244 636,43	—		
н22900	—	—	—	476 168,86	2 244 639,39	—		
н22910	—	—	—	476 165,11	2 244 636,08	—		
н22880	—	—	—	476 167,76	2 244 633,00	—		

2. Сведения о характеристиках объекта недвижимости с кадастровым номером 64:19:140241:76 :

№ п/п	Наименование характеристики	Значение характеристики
1	2	3
1.	Вид объекта недвижимости	Здание
2.	Ранее присвоенный государственный учетный номер (инвентарный) здания, сооружения, объекта незавершенного строительства	—
3.	Кадастровый номер земельного участка (земельных участков), в границах которого (которых) расположены здание, сооружение, объект незавершенного строительства	64:19:140241:35
4.	Уникальный учетный номер кадастрового квартала, в границах которого расположены здание, сооружение, объект незавершенного строительства	64:19:140241

1	2	3
5.	Адрес здания, сооружения, объекта незавершенного строительства	—
5.1.	Сведения о местоположении здания, сооружения, объекта незавершенного строительства (при отсутствии адреса) в структурированном в соответствии с федеральной информационной адресной системой виде	Российская Федерация, Саратовская область, Лысогорский р-н, Большая Дмитриевка с, 2-й Школьный пер, д 1
5.2.	Дополнительные сведения о местоположении	—
6.	Иные сведения	—

3. Пояснения к сведениям об объекте недвижимости с кадастровым номером 64:19:140241:76 :

1.	—
----	---

1. Сведения о характерных точках контура объекта недвижимости с кадастровым номером 64:19:140241:77 :

Система координат	<u>МСК-64, зона 2</u>	Зона № <u>2</u>
-------------------	-----------------------	-----------------

Обозначение характерных точек границ	Содержатся в Едином государственном реестре недвижимости			Определены в ходе выполнения комплексных кадастровых работ			Метод определения координат	Формулы, примененные для расчета средней квадратической погрешности определения координат характерных точек (Mt), м, с подставленными в такие формулы значениями и итоговые (вычисленные) значения Mt, м
	координаты, м		Радиус, м	координаты, м		Радиус, м		
	X	Y	R	X	Y	R		
1	2	3	4	5	6	7	8	9
н22920	—	—	—	476 238,91	2 244 569,59	—	Метод спутниковых геодезических измерений (определений)	$\sqrt{(0,08^2 + 0,06^2)} = 0,10$
н22930	—	—	—	476 241,02	2 244 571,95	—		
н22940	—	—	—	476 237,71	2 244 574,86	—		
н22950	—	—	—	476 235,64	2 244 572,53	—		
н22920	—	—	—	476 238,91	2 244 569,59	—		

2. Сведения о характеристиках объекта недвижимости с кадастровым номером 64:19:140241:77 :

№ п/п	Наименование характеристики	Значение характеристики
1	2	3
1.	Вид объекта недвижимости	Здание

1	2	3
2.	Ранее присвоенный государственный учетный номер (инвентарный) здания, сооружения, объекта незавершенного строительства	—
3.	Кадастровый номер земельного участка (земельных участков), в границах которого (которых) расположены здание, сооружение, объект незавершенного строительства	64:19:140241:30
4.	Уникальный учетный номер кадастрового квартала, в границах которого расположены здание, сооружение, объект незавершенного строительства	64:19:140241
5.	Адрес здания, сооружения, объекта незавершенного строительства	—
5.1.	Сведения о местоположении здания, сооружения, объекта незавершенного строительства (при отсутствии адреса) в структурированном в соответствии с федеральной информационной адресной системой виде	Российская Федерация, Саратовская область, Лысогорский р-н, Большая Дмитриевка с, Мостовая ул, д 10
5.2.	Дополнительные сведения о местоположении	—
6.	Иные сведения	—

3. Пояснения к сведениям об объекте недвижимости с кадастровым номером 64:19:140241:77 :

1.	—
----	---

1. Сведения о характерных точках контура объекта недвижимости с кадастровым номером 64:19:140241:80 :

Система координат		МСК-64, зона 2					Зона № <u>2</u>	
Обозначение характерных точек границ	Содержатся в Едином государственном реестре недвижимости			Определены в ходе выполнения комплексных кадастровых работ			Метод определения координат	Формулы, примененные для расчета средней квадратической погрешности определения координат характерных точек (Mt), м, с подставленными в такие формулы значениями и итоговые (вычисленные) значения Mt, м
	координаты, м		Радиус, м	координаты, м		Радиус, м		
	X	Y	R	X	Y	R		
1	2	3	4	5	6	7	8	9
н22960	—	—	—	476 247,64	2 244 541,65	—	Метод спутниковых геодезических измерений (определений)	$\sqrt{(0,08^2 + 0,06^2)} = 0,10$
н22970	—	—	—	476 250,87	2 244 545,01	—		
н22980	—	—	—	476 249,40	2 244 546,40	—		

1	2	3	4	5	6	7	8	9
н22990	—	—	—	476 246,15	2 244 543,11	—	Метод спутниковых геодезических измерений (определений)	$\sqrt{(0,08^2 + 0,06^2)} = 0,10$
н22960	—	—	—	476 247,64	2 244 541,65	—		

2. Сведения о характеристиках объекта недвижимости с кадастровым номером 64:19:140241:80 :

№ п/п	Наименование характеристики	Значение характеристики
1	2	3
1.	Вид объекта недвижимости	Здание
2.	Ранее присвоенный государственный учетный номер (инвентарный) здания, сооружения, объекта незавершенного строительства	—
3.	Кадастровый номер земельного участка (земельных участков), в границах которого (которых) расположены здание, сооружение, объект незавершенного строительства	64:19:140241:32
4.	Уникальный учетный номер кадастрового квартала, в границах которого расположены здание, сооружение, объект незавершенного строительства	64:19:140241
5.	Адрес здания, сооружения, объекта незавершенного строительства	—
5.1.	Сведения о местоположении здания, сооружения, объекта незавершенного строительства (при отсутствии адреса) в структурированном в соответствии с федеральной информационной адресной системой виде	Российская Федерация, Саратовская область, Лысогорский р-н, Большая Дмитриевка с, Кооперативная ул, д 12
5.2.	Дополнительные сведения о местоположении	—
6.	Иные сведения	—

3. Пояснения к сведениям об объекте недвижимости с кадастровым номером 64:19:140241:80 :

1.	—
----	---

1. Сведения о характерных точках контура объекта недвижимости с кадастровым номером 64:19:140241:94 :

Система координат		МСК-64, зона 2					Зона № <u>2</u>	
Обозначение характерных точек границ	Содержатся в Едином государственном реестре недвижимости			Определены в ходе выполнения комплексных кадастровых работ			Метод определения координат	Формулы, примененные для расчета средней квадратической погрешности определения координат характерных точек (Mt), м, с подставленными в такие формулы значениями и итоговые (вычисленные) значения Mt, м
	координаты, м		Радиус, м	координаты, м		Радиус, м		
	X	Y	R	X	Y	R		
1	2	3	4	5	6	7	8	9
н23000	—	—	—	476 191,87	2 244 538,36	—	Метод спутниковых геодезических измерений (определений)	$\sqrt{(0,08^2 + 0,06^2)} = 0,10$
н23010	—	—	—	476 193,97	2 244 540,48	—		
н23020	—	—	—	476 193,35	2 244 541,18	—		
н23030	—	—	—	476 193,93	2 244 541,75	—		
н23040	—	—	—	476 192,17	2 244 543,54	—		
н23050	—	—	—	476 189,33	2 244 541,00	—		
н23000	—	—	—	476 191,87	2 244 538,36	—		

2. Сведения о характеристиках объекта недвижимости с кадастровым номером 64:19:140241:94 :

№ п/п	Наименование характеристики	Значение характеристики
1	2	3
1.	Вид объекта недвижимости	Здание
2.	Ранее присвоенный государственный учетный номер (инвентарный) здания, сооружения, объекта незавершенного строительства	—
3.	Кадастровый номер земельного участка (земельных участков), в границах которого (которых) расположены здание, сооружение, объект незавершенного строительства	64:19:140241:28

1	2		3					
4.	Уникальный учетный номер кадастрового квартала, в границах которого расположены здание, сооружение, объект незавершенного строительства		64:19:140241					
5.	Адрес здания, сооружения, объекта незавершенного строительства		—					
5.1.	Сведения о местоположении здания, сооружения, объекта незавершенного строительства (при отсутствии адреса) в структурированном в соответствии с федеральной информационной адресной системой виде		Российская Федерация, Саратовская область, Лысогорский р-н, Большая Дмитриевка с, Школьная ул, д 43					
5.2.	Дополнительные сведения о местоположении		—					
6.	Иные сведения		—					
3. Пояснения к сведениям об объекте недвижимости с кадастровым номером			64:19:140241:94 :					
1.	—		—					
1. Сведения о характерных точках контура объекта недвижимости с кадастровым номером			64:19:140241:97 :					
Система координат			МСК-64, зона 2		Зона № 2			
Обозначение характерных точек границ	Содержатся в Едином государственном реестре недвижимости			Определены в ходе выполнения комплексных кадастровых работ			Метод определения координат	Формулы, примененные для расчета средней квадратической погрешности определения координат характерных точек (Mt), м, с подставленными в такие формулы значениями и итоговые (вычисленные) значения Mt, м
	координаты, м		Радиус, м	координаты, м		Радиус, м		
	X	Y	R	X	Y	R		
1	2	3	4	5	6	7	8	9
н23060	—	—	—	476 169,24	2 244 494,76	—	Метод спутниковых геодезических измерений (определений)	$\sqrt{(0,08^2 + 0,06^2)} = 0,10$
н23070	—	—	—	476 166,12	2 244 498,74	—		
н23080	—	—	—	476 162,85	2 244 496,20	—		
н23090	—	—	—	476 165,85	2 244 492,08	—		
н23060	—	—	—	476 169,24	2 244 494,76	—		

2. Сведения о характеристиках объекта недвижимости с кадастровым номером 64:19:140241:97 :

№ п/п	Наименование характеристики	Значение характеристики
1	2	3
1.	Вид объекта недвижимости	Здание
2.	Ранее присвоенный государственный учетный номер (инвентарный) здания, сооружения, объекта незавершенного строительства	—
3.	Кадастровый номер земельного участка (земельных участков), в границах которого (которых) расположены здание, сооружение, объект незавершенного строительства	64:19:140241:23
4.	Уникальный учетный номер кадастрового квартала, в границах которого расположены здание, сооружение, объект незавершенного строительства	64:19:140241
5.	Адрес здания, сооружения, объекта незавершенного строительства	—
5.1.	Сведения о местоположении здания, сооружения, объекта незавершенного строительства (при отсутствии адреса) в структурированном в соответствии с федеральной информационной адресной системой виде	Российская Федерация, Саратовская область, Лысогорский р-н, Большая Дмитриевка с, Октябрьская ул, д 9
5.2.	Дополнительные сведения о местоположении	—
6.	Иные сведения	—

3. Пояснения к сведениям об объекте недвижимости с кадастровым номером 64:19:140241:97 :

1.	—
----	---

1. Сведения о характерных точках контура объекта недвижимости с кадастровым номером 64:19:140241:98 :

Система координат		<u>МСК-64, зона 2</u>					Зона № <u>2</u>	
Обозначение характерных точек границ	Содержатся в Едином государственном реестре недвижимости			Определены в ходе выполнения комплексных кадастровых работ			Метод определения координат	Формулы, примененные для расчета средней квадратической погрешности определения координат характерных точек (Mt), м, с подставленными в такие формулы значениями и итоговые (вычисленные) значения Mt, м
	координаты, м		Радиус, м	координаты, м		Радиус, м		
	X	Y	R	X	Y	R		
1	2	3	4	5	6	7	8	9
н23100	—	—	—	476 043,01	2 244 578,42	—	Метод спутниковых геодезических измерений (определений)	$\sqrt{(0,08^2 + 0,06^2)} = 0,10$

1	2	3	4	5	6	7	8	9
н23110	—	—	—	476 046,21	2 244 575,10	—	Метод спутниковых геодезических измерений (определений)	$\sqrt{(0,08^2 + 0,06^2)} = 0,10$
н23120	—	—	476 049,83	2 244 579,02	—			
н23130	—	—	476 047,01	2 244 582,48	—			
н23100	—	—	476 043,01	2 244 578,42	—			

2. Сведения о характеристиках объекта недвижимости с кадастровым номером 64:19:140241:98 :

№ п/п	Наименование характеристики	Значение характеристики
1	2	3
1.	Вид объекта недвижимости	Здание
2.	Ранее присвоенный государственный учетный номер (инвентарный) здания, сооружения, объекта незавершенного строительства	—
3.	Кадастровый номер земельного участка (земельных участков), в границах которого (которых) расположены здание, сооружение, объект незавершенного строительства	64:19:140241:37
4.	Уникальный учетный номер кадастрового квартала, в границах которого расположены здание, сооружение, объект незавершенного строительства	64:19:140241
5.	Адрес здания, сооружения, объекта незавершенного строительства	—
5.1.	Сведения о местоположении здания, сооружения, объекта незавершенного строительства (при отсутствии адреса) в структурированном в соответствии с федеральной информационной адресной системой виде	Российская Федерация, Саратовская область, Лысогорский р-н, Большая Дмитриевка с, Октябрьская ул, д 8
5.2.	Дополнительные сведения о местоположении	—
6.	Иные сведения	—

3. Пояснения к сведениям об объекте недвижимости с кадастровым номером 64:19:140241:98 :

1.	—
----	---

1. Сведения о характерных точках контура объекта недвижимости с кадастровым номером 64:19:140241:99 :

Система координат		МСК-64, зона 2					Зона № <u>2</u>	
Обозначение характерных точек границ	Содержатся в Едином государственном реестре недвижимости			Определены в ходе выполнения комплексных кадастровых работ			Метод определения координат	Формулы, примененные для расчета средней квадратической погрешности определения координат характерных точек (Mt), м, с подставленными в такие формулы значениями и итоговые (вычисленные) значения Mt, м
	координаты, м		Радиус, м	координаты, м		Радиус, м		
	X	Y	R	X	Y	R		
1	2	3	4	5	6	7	8	9
н23140	—	—	—	476 203,84	2 244 546,45	—	Метод спутниковых геодезических измерений (определений)	$\sqrt{(0,08^2 + 0,06^2)} = 0,10$
н23150	—	—	—	476 207,02	2 244 549,49	—		
н23160	—	—	—	476 202,74	2 244 554,12	—		
н23170	—	—	—	476 199,47	2 244 551,11	—		
н23140	—	—	—	476 203,84	2 244 546,45	—		

2. Сведения о характеристиках объекта недвижимости с кадастровым номером 64:19:140241:99 :

№ п/п	Наименование характеристики	Значение характеристики
1	2	3
1.	Вид объекта недвижимости	Здание
2.	Ранее присвоенный государственный учетный номер (инвентарный) здания, сооружения, объекта незавершенного строительства	—
3.	Кадастровый номер земельного участка (земельных участков), в границах которого (которых) расположены здание, сооружение, объект незавершенного строительства	64:19:140241:28
4.	Уникальный учетный номер кадастрового квартала, в границах которого расположены здание, сооружение, объект незавершенного строительства	64:19:140241

1	2	3
5.	Адрес здания, сооружения, объекта незавершенного строительства	—
5.1.	Сведения о местоположении здания, сооружения, объекта незавершенного строительства (при отсутствии адреса) в структурированном в соответствии с федеральной информационной адресной системой виде	Российская Федерация, Саратовская область, Лысогорский р-н, Большая Дмитриевка с, Школьная ул, д 43
5.2.	Дополнительные сведения о местоположении	—
6.	Иные сведения	—

3. Пояснения к сведениям об объекте недвижимости с кадастровым номером 64:19:140241:99 :

1.	—
----	---

1. Сведения о характерных точках контура объекта недвижимости с кадастровым номером 64:19:140241:103 :

Система координат	<u>МСК-64, зона 2</u>	Зона №	<u>2</u>
-------------------	-----------------------	--------	----------

Обозначение характерных точек границ	Содержатся в Едином государственном реестре недвижимости			Определены в ходе выполнения комплексных кадастровых работ			Метод определения координат	Формулы, примененные для расчета средней квадратической погрешности определения координат характерных точек (Mt), м, с подставленными в такие формулы значениями и итоговые (вычисленные) значения Mt, м
	координаты, м		Радиус, м	координаты, м		Радиус, м		
	X	Y	R	X	Y	R		
1	2	3	4	5	6	7	8	9
н21940	—	—	—	476 092,45	2 244 746,79	—	Метод спутниковых геодезических измерений (определений)	$\sqrt{(0,08^2 + 0,06^2)} = 0,10$
н21950	—	—	—	476 099,69	2 244 753,54	—		
н21960	—	—	—	476 092,93	2 244 761,41	—		
н21970	—	—	—	476 085,28	2 244 754,63	—		
н21940	—	—	—	476 092,45	2 244 746,79	—		

2. Сведения о характеристиках объекта недвижимости с кадастровым номером 64:19:140241:103 :

№ п/п	Наименование характеристики	Значение характеристики
1	2	3
1.	Вид объекта недвижимости	Здание

1	2	3
2.	Ранее присвоенный государственный учетный номер (инвентарный) здания, сооружения, объекта незавершенного строительства	—
3.	Кадастровый номер земельного участка (земельных участков), в границах которого (которых) расположены здание, сооружение, объект незавершенного строительства	64:19:140241:103
4.	Уникальный учетный номер кадастрового квартала, в границах которого расположены здание, сооружение, объект незавершенного строительства	64:19:140241
5.	Адрес здания, сооружения, объекта незавершенного строительства	412875, Российская Федерация, Саратовская область, Лысогорский р-н, Большая Дмитриевка с, Мостовой 1-й пер, д 1
5.1.	Сведения о местоположении здания, сооружения, объекта незавершенного строительства (при отсутствии адреса) в структурированном в соответствии с федеральной информационной адресной системой виде	—
5.2.	Дополнительные сведения о местоположении	—
6.	Иные сведения	—

3. Пояснения к сведениям об объекте недвижимости с кадастровым номером 64:19:140241:103 :

1.	—
----	---

1. Сведения о характерных точках контура объекта недвижимости с кадастровым номером 64:19:140241:104 :

Система координат МСК-64, зона 2 Зона № 2

Обозначение характерных точек границ	Содержатся в Едином государственном реестре недвижимости			Определены в ходе выполнения комплексных кадастровых работ			Метод определения координат	Формулы, примененные для расчета средней квадратической погрешности определения координат характерных точек (Mt), м, с подставленными в такие формулы значениями и итоговые (вычисленные) значения Mt, м
	координаты, м		Радиус, м	координаты, м		Радиус, м		
	X	Y	R	X	Y	R		
1	2	3	4	5	6	7	8	9
н21980	—	—	—	476 055,94	2 244 722,74	—	Метод спутниковых геодезических измерений (определений)	$\sqrt{(0,08^2 + 0,06^2)} = 0,10$
н21990	—	—	—	476 059,39	2 244 726,05	—		
н22000	—	—	—	476 061,13	2 244 724,61	—		

1	2	3	4	5	6	7	8	9
н2201О	—	—	—	476 064,20	2 244 727,84	—	Метод спутниковых геодезических измерений (определений)	$\sqrt{(0,08^2 + 0,06^2)} = 0,10$
н2202О	—	—	476 057,91	2 244 734,04	—			
н2203О	—	—	—	476 051,20	2 244 727,41	—		
н2198О	—	—	—	476 055,94	2 244 722,74	—		

2. Сведения о характеристиках объекта недвижимости с кадастровым номером 64:19:140241:104 :

№ п/п	Наименование характеристики	Значение характеристики
1	2	3
1.	Вид объекта недвижимости	Здание
2.	Ранее присвоенный государственный учетный номер (инвентарный) здания, сооружения, объекта незавершенного строительства	—
3.	Кадастровый номер земельного участка (земельных участков), в границах которого (которых) расположены здание, сооружение, объект незавершенного строительства	64:19:140241:3
4.	Уникальный учетный номер кадастрового квартала, в границах которого расположены здание, сооружение, объект незавершенного строительства	64:19:140241
5.	Адрес здания, сооружения, объекта незавершенного строительства	412875, Российская Федерация, Саратовская область, Лысогорский р-н, Большая Дмитриевка с, Мостовой 1-й пер, д 2
5.1.	Сведения о местоположении здания, сооружения, объекта незавершенного строительства (при отсутствии адреса) в структурированном в соответствии с федеральной информационной адресной системой виде	—
5.2.	Дополнительные сведения о местоположении	—
6.	Иные сведения	—

3. Пояснения к сведениям об объекте недвижимости с кадастровым номером 64:19:140241:104 :

1.	—
----	---

1. Сведения о характерных точках контура объекта недвижимости с кадастровым номером 64:19:140241:105 :

Система координат		МСК-64, зона 2					Зона № <u>2</u>	
Обозначение характерных точек границ	Содержатся в Едином государственном реестре недвижимости			Определены в ходе выполнения комплексных кадастровых работ			Метод определения координат	Формулы, примененные для расчета средней квадратической погрешности определения координат характерных точек (Mt), м, с подставленными в такие формулы значениями и итоговые (вычисленные) значения Mt, м
	координаты, м		Радиус, м	координаты, м		Радиус, м		
	X	Y	R	X	Y	R		
1	2	3	4	5	6	7	8	9
н22040	—	—	—	476 207,68	2 244 634,06	—	Метод спутниковых геодезических измерений (определений)	$\sqrt{(0,08^2 + 0,06^2)} = 0,10$
н22050	—	—	—	476 213,45	2 244 639,49	—		
н22060	—	—	—	476 208,16	2 244 645,08	—		
н22070	—	—	—	476 202,68	2 244 639,75	—		
н22040	—	—	—	476 207,68	2 244 634,06	—		

2. Сведения о характеристиках объекта недвижимости с кадастровым номером 64:19:140241:105 :

№ п/п	Наименование характеристики	Значение характеристики
1	2	3
1.	Вид объекта недвижимости	Здание
2.	Ранее присвоенный государственный учетный номер (инвентарный) здания, сооружения, объекта незавершенного строительства	—
3.	Кадастровый номер земельного участка (земельных участков), в границах которого (которых) расположены здание, сооружение, объект незавершенного строительства	64:19:140241:84
4.	Уникальный учетный номер кадастрового квартала, в границах которого расположены здание, сооружение, объект незавершенного строительства	64:19:140241

1	2	3
5.	Адрес здания, сооружения, объекта незавершенного строительства	412875, Российская Федерация, Саратовская область, Лысогорский р-н, Большая Дмитриевка с, Мостовая ул, д 6/2
5.1.	Сведения о местоположении здания, сооружения, объекта незавершенного строительства (при отсутствии адреса) в структурированном в соответствии с федеральной информационной адресной системой виде	—
5.2.	Дополнительные сведения о местоположении	—
6.	Иные сведения	—
3. Пояснения к сведениям об объекте недвижимости с кадастровым номером <u>64:19:140241:105</u> :		
1.	—	

**Сведения о зданиях, сооружениях, объектах незавершенного строительства,
необходимые для исправления реестровых ошибок в сведениях об описании их местоположения**

1. Сведения о характерных точках контура _____
 вид объекта недвижимости (здание, сооружение, объект незавершенного строительства)
 с кадастровым номером _____ :

Система координат _____ Зона № _____

Обозначение характерных точек границ	Содержатся в Едином государственном реестре недвижимости			Определены в ходе выполнения комплексных кадастровых работ			Метод определения координат	Формулы, примененные для расчета средней квадратической погрешности определения координат характерных точек (Mt), м, с подставленными в такие формулы значениями и итоговые (вычисленные) значения Mt, м
	координаты, м		Радиус, м	координаты, м		Радиус, м		
	X	Y	R	X	Y	R		
1	2	3	4	5	6	7	8	9

2. Иные сведения об объекте недвижимости с кадастровым номером _____ :

1. _____

3. Пояснения к сведениям об объекте недвижимости с кадастровым номером _____ :

1. _____

Схема границ земельных участков



Масштаб 1:2 000

Условные обозначения:



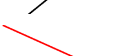

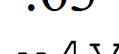
-  - Граница кадастрового квартала
-  - Существующая часть границы, имеющиеся в ЕГРН сведения о которой достаточны для определения ее местоположения
-  - Вновь образованная или уточненная часть границы земельного участка, объекта капитального строительства
-  :63 - Обозначение уточняемого земельного участка, контура объекта капитального строительства
-  Н4У - Новая характерная точка границы уточняемого земельного участка

Схема геодезических построений

