

КАРТА-ПЛАН ТЕРРИТОРИИ

Пояснительная записка

1. Сведения о территории выполнения комплексных кадастровых работ:

64:19:140248

(наименование субъекта Российской Федерации, муниципального образования, населенного пункта, уникальные учетные номера кадастровых кварталов, иные сведения, позволяющие определить местоположение территории, на которой выполняются комплексные кадастровые работы, например, наименование садоводческого или огороднического некоммерческого товарищества, гаражного кооператива, элемента планировочной структуры)

2. Основания выполнения комплексных кадастровых работ:

Наименование, дата и номер документа, на основании которого выполняются комплексные кадастровые работы:

Муниципальный контракт № 85-ПР, от 26 февраля 2024 г., документ выдан Администрация Лысогорского муниципального района Саратовской области

3. Дата подготовки карты-плана территории: 5 августа 2024 г.

4. Сведения о заказчике(ах) комплексных кадастровых работ:

В отношении юридического лица, органа местного самоуправления муниципального района, муниципального округа или городского округа либо уполномоченного исполнительного органа государственной власти субъекта Российской Федерации:

полное или сокращенное (в случае, если имеется) наименование: *Администрация Лысогорского муниципального района Саратовской области*

основной государственный регистрационный номер: 1026401377991

идентификационный номер налогоплательщика: 6419001518

В отношении физического лица или представителя физических или юридических лиц:

фамилия, имя, отчество (последнее - при наличии): —

страховой номер индивидуального лицевого счета в системе обязательного пенсионного страхования Российской Федерации (СНИЛС): —

Наименование и реквизиты документа, подтверждающие полномочия представителя заказчика(ов) комплексных кадастровых работ:

—

Адрес электронной почты (для направления уведомления о результатах внесения сведений в Единый государственный реестр недвижимости):

ewgeniychirkin@mail.ru

5. Сведения об исполнителе комплексных кадастровых работ:

Полное или сокращенное (в случае, если имеется) наименование и адрес юридического лица, с которым заключен государственный или муниципальный контракт либо договор подряда на выполнение комплексных кадастровых работ:

Фамилия, имя, отчество кадастрового инженера (последнее - при наличии): Чиркин Евгений Александрович
и основной государственный регистрационный номер кадастрового инженера индивидуального предпринимателя (ОГРНИП): 318344300021161

Страховой номер индивидуального лицевого счета в системе обязательного пенсионного страхования Российской Федерации (СНИЛС) кадастрового инженера: 152-892-276-89

Уникальный реестровый номер кадастрового инженера в реестре саморегулируемой организации кадастровых инженеров и дата внесения сведений о физическом лице в такой реестр: НП001325, 30 мая 2016 г.

Полное или (в случае, если имеется) сокращенное наименование саморегулируемой организации кадастровых инженеров, членом которой является кадастровый инженер: Кадастровые инженеры юга

Контактный телефон: +79275392962

Почтовый адрес и адрес электронной почты, по которым осуществляется связь с кадастровым инженером: гор. Волгоград, ул. им. Маршала Василевского, д. 4, кв. 18, ewgeniychirkin@mail.ru

6. Перечень документов, использованных при подготовке карты-плана территории:

№ п/п	Реквизиты документа				
	Вид	Дата	Номер	Наименование	Иные сведения
1	2	3	4	5	6
1	Кадастровый план территории	3 марта 2024 г.	****_***/****_ *****	Кадастровый план территории	—
2	Иной документ, содержащий описание объекта	10 марта 2024 г.	****_***/****_ *****	Выписка из ЕГРН об основных характеристиках и зарегистрированных правах на объект недвижимости (земельный участок)	—
3	Иной документ, содержащий описание объекта	10 марта 2024 г.	****_***/****_ *****	Выписка из ЕГРН об основных характеристиках и зарегистрированных правах на объект недвижимости (земельный участок)	—
4	Иной документ, содержащий описание объекта	10 марта 2024 г.	****_***/****_ *****	Выписка из ЕГРН об основных характеристиках и зарегистрированных правах на объект недвижимости (земельный участок)	—

1	2	3	4	5	6
5	Иной документ, содержащий описание объекта	10 марта 2024 г.	****_***/****_ *****	Выписка из ЕГРН об основных характеристиках и зарегистрированных правах на объект недвижимости (земельный участок)	—
6	Иной документ, содержащий описание объекта	10 марта 2024 г.	****_***/****_ *****	Выписка из ЕГРН об основных характеристиках и зарегистрированных правах на объект недвижимости (земельный участок)	—
7	Иной документ, содержащий описание объекта	10 марта 2024 г.	****_***/****_ *****	Выписка из ЕГРН об основных характеристиках и зарегистрированных правах на объект недвижимости (земельный участок)	—
8	Иной документ, содержащий описание объекта	10 марта 2024 г.	****_***/****_ *****	Выписка из ЕГРН об основных характеристиках и зарегистрированных правах на объект недвижимости (земельный участок)	—
9	Иной документ, содержащий описание объекта	10 марта 2024 г.	****_***/****_ *****	Выписка из ЕГРН об основных характеристиках и зарегистрированных правах на объект недвижимости (земельный участок)	—
10	Иной документ, содержащий описание объекта	10 марта 2024 г.	****_***/****_ *****	Выписка из ЕГРН об основных характеристиках и зарегистрированных правах на объект недвижимости (земельный участок)	—
11	Иной документ, содержащий описание объекта	10 марта 2024 г.	****_***/****_ *****	Выписка из ЕГРН об основных характеристиках и зарегистрированных правах на объект недвижимости (земельный участок)	—
12	Иной документ, содержащий описание объекта	10 марта 2024 г.	****_***/****_ *****	Выписка из ЕГРН об основных характеристиках и зарегистрированных правах на объект недвижимости (земельный участок)	—
13	Иной документ, содержащий описание объекта	10 марта 2024 г.	****_***/****_ *****	Выписка из ЕГРН об основных характеристиках и зарегистрированных правах на объект недвижимости (земельный участок)	—

1	2	3	4	5	6
14	Иной документ, содержащий описание объекта	10 марта 2024 г.	****_***/****_ *****	Выписка из ЕГРН об основных характеристиках и зарегистрированных правах на объект недвижимости (земельный участок)	—
15	Иной документ, содержащий описание объекта	10 марта 2024 г.	****_***/****_ *****	Выписка из ЕГРН об основных характеристиках и зарегистрированных правах на объект недвижимости (земельный участок)	—
16	Иной документ, содержащий описание объекта	10 марта 2024 г.	****_***/****_ *****	Выписка из ЕГРН об основных характеристиках и зарегистрированных правах на объект недвижимости (земельный участок)	—
17	Иной документ, содержащий описание объекта	10 марта 2024 г.	****_***/****_ *****	Выписка из ЕГРН об основных характеристиках и зарегистрированных правах на объект недвижимости (земельный участок)	—
18	Иной документ, содержащий описание объекта	10 марта 2024 г.	****_***/****_ *****	Выписка из ЕГРН об основных характеристиках и зарегистрированных правах на объект недвижимости (земельный участок)	—
19	Иной документ, содержащий описание объекта	10 марта 2024 г.	****_***/****_ *****	Выписка из ЕГРН об основных характеристиках и зарегистрированных правах на объект недвижимости (земельный участок)	—
20	Иной документ, содержащий описание объекта	10 марта 2024 г.	****_***/****_ *****	Выписка из ЕГРН об основных характеристиках и зарегистрированных правах на объект недвижимости (земельный участок)	—
21	Иной документ, содержащий описание объекта	10 марта 2024 г.	****_***/****_ *****	Выписка из ЕГРН об основных характеристиках и зарегистрированных правах на объект недвижимости (земельный участок)	—
22	Иной документ, содержащий описание объекта	10 марта 2024 г.	****_***/****_ *****	Выписка из ЕГРН об основных характеристиках и зарегистрированных правах на объект недвижимости (земельный участок)	—

1	2	3	4	5	6
23	Иной документ, содержащий описание объекта	10 марта 2024 г.	****_***/****_ *****	Выписка из ЕГРН об основных характеристиках и зарегистрированных правах на объект недвижимости (земельный участок)	—
24	Иной документ, содержащий описание объекта	10 марта 2024 г.	****_***/****_ *****	Выписка из ЕГРН об основных характеристиках и зарегистрированных правах на объект недвижимости (земельный участок)	—
25	Иной документ, содержащий описание объекта	10 марта 2024 г.	****_***/****_ *****	Выписка из ЕГРН об основных характеристиках и зарегистрированных правах на объект недвижимости (земельный участок)	—
26	Иной документ, содержащий описание объекта	10 марта 2024 г.	****_***/****_ *****	Выписка из ЕГРН об основных характеристиках и зарегистрированных правах на объект недвижимости (земельный участок)	—
27	Иной документ, содержащий описание объекта	10 марта 2024 г.	****_***/****_ *****	Выписка из ЕГРН об основных характеристиках и зарегистрированных правах на объект недвижимости (земельный участок)	—
28	Иной документ, содержащий описание объекта	10 марта 2024 г.	****_***/****_ *****	Выписка из ЕГРН об основных характеристиках и зарегистрированных правах на объект недвижимости (земельный участок)	—
29	Иной документ, содержащий описание объекта	10 марта 2024 г.	****_***/****_ *****	Выписка из ЕГРН об основных характеристиках и зарегистрированных правах на объект недвижимости (земельный участок)	—
30	Иной документ, содержащий описание объекта	10 марта 2024 г.	****_***/****_ *****	Выписка из ЕГРН об основных характеристиках и зарегистрированных правах на объект недвижимости (земельный участок)	—
31	Иной документ, содержащий описание объекта	10 марта 2024 г.	****_***/****_ *****	Выписка из ЕГРН об основных характеристиках и зарегистрированных правах на объект недвижимости (земельный участок)	—

1	2	3	4	5	6
32	Иной документ, содержащий описание объекта	10 марта 2024 г.	****_***/****_ *****	Выписка из ЕГРН об основных характеристиках и зарегистрированных правах на объект недвижимости (земельный участок)	—
33	Иной документ, содержащий описание объекта	10 марта 2024 г.	****_***/****_ *****	Выписка из ЕГРН об основных характеристиках и зарегистрированных правах на объект недвижимости (земельный участок)	—
34	Иной документ, содержащий описание объекта	10 марта 2024 г.	****_***/****_ *****	Выписка из ЕГРН об основных характеристиках и зарегистрированных правах на объект недвижимости (земельный участок)	—
35	Иной документ, содержащий описание объекта	10 марта 2024 г.	****_***/****_ *****	Выписка из ЕГРН об основных характеристиках и зарегистрированных правах на объект недвижимости (земельный участок)	—
36	Иной документ, содержащий описание объекта	10 марта 2024 г.	****_***/****_ *****	Выписка из ЕГРН об основных характеристиках и зарегистрированных правах на объект недвижимости (земельный участок)	—
37	Иной документ, содержащий описание объекта	10 марта 2024 г.	****_***/****_ *****	Выписка из ЕГРН об основных характеристиках и зарегистрированных правах на объект недвижимости (земельный участок)	—
38	Иной документ, содержащий описание объекта	10 марта 2024 г.	****_***/****_ *****	Выписка из ЕГРН об основных характеристиках и зарегистрированных правах на объект недвижимости (земельный участок)	—
39	Иной документ, содержащий описание объекта	10 марта 2024 г.	****_***/****_ *****	Выписка из ЕГРН об основных характеристиках и зарегистрированных правах на объект недвижимости (земельный участок)	—
40	Иной документ, содержащий описание объекта	10 марта 2024 г.	****_***/****_ *****	Выписка из ЕГРН об основных характеристиках и зарегистрированных правах на объект недвижимости (земельный участок)	—

1	2	3	4	5	6
41	Иной документ, содержащий описание объекта	10 марта 2024 г.	****_***/****_ *****	Выписка из ЕГРН об основных характеристиках и зарегистрированных правах на объект недвижимости (земельный участок)	—
42	Иной документ, содержащий описание объекта	10 марта 2024 г.	****_***/****_ *****	Выписка из ЕГРН об основных характеристиках и зарегистрированных правах на объект недвижимости (земельный участок)	—
43	Иной документ, содержащий описание объекта	10 марта 2024 г.	****_***/****_ *****	Выписка из ЕГРН об основных характеристиках и зарегистрированных правах на объект недвижимости (земельный участок)	—
44	Иной документ, содержащий описание объекта	10 марта 2024 г.	****_***/****_ *****	Выписка из ЕГРН об основных характеристиках и зарегистрированных правах на объект недвижимости (земельный участок)	—
45	Иной документ, содержащий описание объекта	10 марта 2024 г.	****_***/****_ *****	Выписка из ЕГРН об основных характеристиках и зарегистрированных правах на объект недвижимости (земельный участок)	—
46	Иной документ, содержащий описание объекта	10 марта 2024 г.	****_***/****_ *****	Выписка из ЕГРН об основных характеристиках и зарегистрированных правах на объект недвижимости (земельный участок)	—
47	Иной документ, содержащий описание объекта	10 марта 2024 г.	****_***/****_ *****	Выписка из ЕГРН об основных характеристиках и зарегистрированных правах на объект недвижимости (земельный участок)	—
48	Иной документ, содержащий описание объекта	10 марта 2024 г.	****_***/****_ *****	Выписка из ЕГРН об основных характеристиках и зарегистрированных правах на объект недвижимости (земельный участок)	—
49	Иной документ, содержащий описание объекта	10 марта 2024 г.	****_***/****_ *****	Выписка из ЕГРН об основных характеристиках и зарегистрированных правах на объект недвижимости (земельный участок)	—

1	2	3	4	5	6
50	Иной документ, содержащий описание объекта	10 марта 2024 г.	****_***/****_ *****	Выписка из ЕГРН об основных характеристиках и зарегистрированных правах на объект недвижимости (земельный участок)	—
51	Иной документ, содержащий описание объекта	10 марта 2024 г.	****_***/****_ *****	Выписка из ЕГРН об основных характеристиках и зарегистрированных правах на объект недвижимости (земельный участок)	—
52	Иной документ, содержащий описание объекта	10 марта 2024 г.	****_***/****_ *****	Выписка из ЕГРН об основных характеристиках и зарегистрированных правах на объект недвижимости (земельный участок)	—
53	Иной документ, содержащий описание объекта	10 марта 2024 г.	****_***/****_ *****	Выписка из ЕГРН об основных характеристиках и зарегистрированных правах на объект недвижимости (земельный участок)	—
54	Иной документ, содержащий описание объекта	10 марта 2024 г.	****_***/****_ *****	Выписка из ЕГРН об основных характеристиках и зарегистрированных правах на объект недвижимости (земельный участок)	—
55	Иной документ, содержащий описание объекта	10 марта 2024 г.	****_***/****_ *****	Выписка из ЕГРН об основных характеристиках и зарегистрированных правах на объект недвижимости (земельный участок)	—
56	Иной документ, содержащий описание объекта	10 марта 2024 г.	****_***/****_ *****	Выписка из ЕГРН об основных характеристиках и зарегистрированных правах на объект недвижимости (земельный участок)	—
57	Иной документ, содержащий описание объекта	10 марта 2024 г.	****_***/****_ *****	Выписка из ЕГРН об основных характеристиках и зарегистрированных правах на объект недвижимости (земельный участок)	—
58	Иной документ, содержащий описание объекта	10 марта 2024 г.	****_***/****_ *****	Выписка из ЕГРН об основных характеристиках и зарегистрированных правах на объект недвижимости (земельный участок)	—

1	2	3	4	5	6
59	Иной документ, содержащий описание объекта	10 марта 2024 г.	****_***/****_ *****	Выписка из ЕГРН об основных характеристиках и зарегистрированных правах на объект недвижимости (земельный участок)	—
60	Иной документ, содержащий описание объекта	10 марта 2024 г.	****_***/****_ *****	Выписка из ЕГРН об основных характеристиках и зарегистрированных правах на объект недвижимости (земельный участок)	—
61	Иной документ, содержащий описание объекта	10 марта 2024 г.	****_***/****_ *****	Выписка из ЕГРН об основных характеристиках и зарегистрированных правах на объект недвижимости (земельный участок)	—
62	Материалы картографо-геодезического фонда, выдан: Публично-правовая компания «Роскадастр»	21 февраля 2024 г.	170-3988/2024-В	Выписка о пунктах государственной геодезической сети, государственной нивелирной сети и государственной гравиметрической сети	—
63	Карта (план) объекта землеустройства, выдан: ИП Чиркин Е.А.	5 августа 2024 г.	б/н	Карта-план территории	—

7. Пояснения к карте-плану территории:

Пояснительная записка

Настоящая карта-план территории разработана в результате проведения комплексных кадастровых работ на территории кадастрового квартала 64:19:140248 (территория с.Большая Дмитриевка Большедмитриевского МО Лысогорского района Саратовской области)

Карта-план территории кадастрового квартала 64:19:140248 утверждена Постановлением об утверждении карта-планов территорий, подготовленных в результате выполнения комплексных кадастровых работ в границах кадастрового квартала 64:19:140248

Неотъемлемой частью КПТР является:

- акт согласования границ земельных участков, который включен в состав Приложения. Согласно данного акта, границы всех земельных участков являются согласованными;

- протокол заседания согласительной комиссии по вопросу согласования местоположения границ земельных участков

В результате выполнения комплексных кадастровых работ:

- 1) обеспечивается уточнение границ 9 земельных участков;
- 2) обеспечивается исправление границ, сведения о которых уже внесены в ЕГРН, 35 земельных участков;
- 3) осуществляется уточнение местоположения на земельных участках границ 98 объектов капитального строительства;
- 4) исправляются границы 1 ОКС

В ходе выполнения кадастровых работ проведен анализ материалов, согласно сведений ЕГРН, представленных в виде кадастровых планов территорий и выписок из ЕГРН в отношении земельных участков и объектов капитального строительства, картографические материалы и материалы из фонда данных, полученных в результате проведения землеустройства, действующие правила землепользования и застройки. утвержденные применительно к данной территории работ.

Так, земельные участки, в отношении которых проводятся комплексные кадастровые работы, расположены в с. Большая Дмитриевка,, в градостроительной зоне Ж1, для которой установлены предельные минимальные (300 кв.м.) и максимальные размеры земельных участков (2000 кв.м.). Правила землепользования и застройки утверждены Постановлением Собрания Лысогорского муниципального района Саратовской области" № 5/38 от 22.12.2023г., ссылка на сайт: <https://fgistp.economy.gov.ru/lk/#/document-show/3414170>

Сведения о заказчике

Комплексные кадастровые работы выполнены в рамках исполнения муниципального контракта № 85-ПП от 26.02.2024 г.

Заказчиком комплексных кадастровых работ является Администрация Лысогорского муниципального района Саратовской области

Сведения о кадастровом инженерере

Карта-план территории подготовлен кадастровым инженером Чиркиным Евгением Александровичем (квалификационный аттестат № 34-14-538 от 22.08.2014), включенным в реестр членов Ассоциации СРО "Кадастровые инженеры юга" 30.052016 г. № НП001325. Номер регистрации в государственном реестре лиц, осуществляющих кадастровую деятельность – 31758. Страховой номер индивидуального лицевого счета в системе обязательного пенсионного страхования Российской Федерации (СНИЛС) 152-892-276 89.

Сведения об уточняемых земельных участках

В ходе проведения комплексных кадастровых работ были уточнены местоположение и площадь земельных участков, в результате которых расхождение площади уточняемых земельных участков по сведениям единого государственного реестра недвижимости и фактической не превышает предельного минимального размера, установленного ПЗЗ

В соответствии с п. 19 Требований к подготовке и оформлению карты-плана территории, для определения местоположения границ земельных участков при выполнении комплексных кадастровых работ используются сведения единой электронной картографической основы и материалы землеустроительной документации, содержащейся в государственном фонде данных, полученных в результате проведения землеустройства.

При уточнении границ земельного участка их местоположение определяется исходя из сведений, содержащихся в документе, подтверждающем право на земельный участок, или при отсутствии такого документа исходя из сведений, содержащихся в документах, определявших местоположение границ земельного участка при его образовании. В случае отсутствия в документах сведений о местоположении границ земельного участка их местоположение определяется в соответствии с утвержденным в установленном законодательством о градостроительной деятельности порядке проектом межевания территории. При отсутствии в утвержденном проекте межевания территории сведений о таком земельном участке его границами являются границы, существующие на местности пятнадцать и более лет и закрепленные с использованием природных объектов или объектов искусственного происхождения.

Также в настоящей КПТР исправляются реестровые ошибки в сведениях о земельных участках. Реестровые ошибки заключаются в несоответствии координатного описания характерных точек границ земельных участков их фактическому положению на местности, выявленному в ходе натурного обследования при проведении комплексных кадастровых работ.

В отношении всех уточняемых земельных участков границы определены по искусственным ограждениям, существующим на местности 15 и более лет(деревянные, шиферные заборы и сетчатые ограждения):

64:19:140215:76
64:19:140248:2
64:19:140248:43
64:19:140248:44
64:19:140248:46
64:19:140248:120
64:19:140248:123
64:19:140248:125
64:19:140248:370
64:19:140215:18
64:19:140215:19
64:19:140215:25
64:19:140248:8
64:19:140248:11
64:19:140248:13
64:19:140248:15
64:19:140248:18
64:19:140248:21
64:19:140248:23
64:19:140248:24
64:19:140248:25
64:19:140248:28
64:19:140248:29
64:19:140248:30
64:19:140248:31
64:19:140248:32
64:19:140248:34
64:19:140248:35
64:19:140248:37

64:19:140248:39
 64:19:140248:40
 64:19:140248:41
 64:19:140248:42
 64:19:140248:53
 64:19:140248:54
 64:19:140248:57
 64:19:140248:58
 64:19:140248:59
 64:19:140248:121
 64:19:140248:128
 64:19:140248:155
 64:19:140248:156
 64:19:140248:157
 64:19:140248:158

В границах кадастрового квартала уточняются отдельные объекты капитального строительства, но сведения о земельных участках, на которых они расположены, отсутствуют в ЕГРН. В отношении таких участков в адрес Заказчика работ будут направлены сведения о выявленных земельных участках.

Описание местоположения здания, сооружения, объекта незавершенного строительства на земельном участке

В ходе проведения комплексных кадастровых работ было уточнено местоположение границ объектов капитального строительства на земельных участках.

Сведения о пунктах геодезической сети и средствах измерений

1. Сведения о пунктах геодезической сети:

№ п/п	Вид геодезической сети	Название пункта геодезической сети и тип знака	Система координат пункта геодезической сети	Координаты пункта, м		Дата обследования 20 мая 2024 г.		
						Сведения о состоянии		
						наружного знака пункта	центра пункта	марки центра пункта
1	2	3	4	5	6	7	8	9
1	ГГС. 2	Червона Гайка, пирамида	МСК-64, зона 2	498 903,63	2 205 445,07	Не обнаружен	Сохранился	Сохранился
2	ГГС. 3	Сергиевка, пирамида		495 194,81	2 231 362,71			
3	ГГС. 3	Суровка, пирамида		496 857,60	2 251 014,23			

2. Сведения об использованных средствах измерений:

№ п/п	Наименование и обозначение типа средства измерений - прибора (инструмента, аппаратуры)	Заводской или серийный номер средства измерений	Реквизиты свидетельства о поверке прибора (инструмента, аппаратуры) и (или) срок действия поверки
1	2	3	4
1	Stonex S8 GNSS	STNS84412003	С-ГСХ/27-03-2024/327240473

Сведения об уточняемых земельных участках

1. Сведения о характерных точках границ уточняемого земельного участка с кадастровым номером 64:19:140215:76 :
 Система координат МСК-64, зона 2 Зона № 2

Обозначение характерных точек границ	Координаты, м				Метод определения координат	Формулы, примененные для расчета средней квадратической погрешности определения координат характерных точек границ (Mt), с подставленными в такие формулы значениями и итоговые (вычисленные) значения Mt, м	Описание закрепления точки
	содержатся в Едином государственном реестре недвижимости		определены в результате выполнения комплексных кадастровых работ				
	X	Y	X	Y			
1	2	3	4	5	6	7	8
н281У	—	—	476 543,47	2 244 997,74	Метод спутниковых геодезических измерений (определений)	$\sqrt{(0,08^2 + 0,06^2)} = 0,10$	—
н3821У	—	—	476 546,76	2 245 002,86			
н3822У	—	—	476 559,66	2 245 016,74			
н3823У	—	—	476 535,11	2 245 036,75			
н285У	—	—	476 517,53	2 245 024,33			
н284У	—	—	476 531,31	2 245 008,95			
н283У	—	—	476 537,13	2 245 003,20			
н282У	—	—	476 537,80	2 245 003,84			
н281У	—	—	476 543,47	2 244 997,74			

2. Сведения о частях границ уточняемого земельного участка с кадастровым номером 64:19:140215:76 :

Обозначение части границ		Горизонтальное проложение (S), м	Описание прохождения части границ	Сведения о согласовании местоположения границ (согласовано/спорное)
от т.	до т.			
1	2	3	4	5
н281У	н3821У	6,09	—	согласовано

1	2	3	4	5
н3821У	н3822У	18,95	—	согласовано
н3822У	н3823У	31,67		
н3823У	н285У	21,52		
н285У	н284У	20,65		
н284У	н283У	8,18		
н283У	н282У	0,93		
н282У	н281У	8,33		

3. Сведения о характеристиках уточняемого земельного участка с кадастровым номером 64:19:140215:76 :

№ п/п	Наименование характеристики земельного участка	Значение характеристики
1	2	3
1.	Адрес земельного участка	—
1.1.	Сведения о местоположении земельного участка (при отсутствии адреса) в структурированном в соответствии с федеральной информационной адресной системой виде	412875, Российская Федерация, Саратовская область, Лысогорский р-н, Большая Дмитриевка с, Советская ул, д 29
1.2.	Дополнительные сведения о местоположении земельного участка	—
2.	Площадь земельного участка ± величина погрешности определения (вычисления) площади ($P \pm \Delta P$), м ²	795 ± 10,00
3.	Формула, примененная для вычисления предельной погрешности определения площади земельного участка, с подставленными значениями и итоговые (вычисленные) значения	$3,5 * 0,10 * \sqrt{(795,00)} = 10$
4.	Площадь земельного участка согласно сведениям Единого государственного реестра недвижимости (Ркад), м ²	700,00
5.	Оценка расхождения Р и Ркад ($P - P_{кад}$), м ²	95
6.	Предельный минимальный и максимальный размеры земельного участка (Рмин и Рмакс), м ²	Рмин = 300 Рмакс = 2 000
7.	Вид (виды) разрешенного использования	Для ведения личного подсобного хозяйства
7.1.	Дополнительные сведения об использовании земельного участка	—
8.	Кадастровый или иной государственный учетный номер (инвентарный) здания, сооружения, объекта незавершенного строительства, расположенного на земельном участке	64:19:000000:4804
9.	Сведения о земельных участках (землях общего пользования, территории общего пользования), посредством которых обеспечивается доступ	Земли общего пользования

1	2			3			
10.	Иные сведения			—			
4. Пояснения к сведениям об уточняемом земельном участке с кадастровым номером <u>64:19:140215:76</u> :							
1.	—						
1. Сведения о характерных точках границ уточняемого земельного участка с кадастровым номером <u>64:19:140248:2</u> :							
Система координат <u>МСК-64, зона 2</u>				Зона № <u>2</u>			
Обозначение характерных точек границ	Координаты, м				Метод определения координат	Формулы, примененные для расчета средней квадратической погрешности определения координат характерных точек границ (Mt), с подставленными в такие формулы значениями и итоговые (вычисленные) значения Mt, м	Описание закрепления точки
	содержатся в Едином государственном реестре недвижимости		определены в результате выполнения комплексных кадастровых работ				
	X	Y	X	Y			
1	2	3	4	5	6	7	8
н380У	—	—	476 141,12	2 244 794,19	Метод спутниковых геодезических измерений (определений)	$\sqrt{(0,08^2 + 0,06^2)} = 0,10$	—
н381У	—	—	476 149,25	2 244 801,71			
н382У	—	—	476 154,24	2 244 805,91			
н383У	—	—	476 118,15	2 244 840,91			
н384У	—	—	476 114,47	2 244 837,37			
н385У	—	—	476 113,77	2 244 836,86			
н386У	—	—	476 108,96	2 244 842,36			
н387У	—	—	476 112,47	2 244 845,93			
н388У	—	—	476 100,68	2 244 859,12			
н389У	—	—	476 090,67	2 244 849,32			

1	2	3	4	5	6	7	8
н390У	—	—	476 091,69	2 244 848,10	Метод спутниковых геодезических измерений (определений)	$\sqrt{(0,08^2 + 0,06^2)} = 0,10$	—
н391У	—	—	476 083,89	2 244 840,75			
н392У	—	—	476 087,76	2 244 836,89			
н393У	—	—	476 087,99	2 244 837,08			
н394У	—	—	476 088,81	2 244 837,68			
н395У	—	—	476 092,65	2 244 833,59			
н396У	—	—	476 093,79	2 244 832,58			
н397У	—	—	476 096,78	2 244 835,64			
н398У	—	—	476 099,65	2 244 832,85			
н399У	—	—	476 116,19	2 244 816,45			
н400У	—	—	476 124,23	2 244 809,71			
н401У	—	—	476 129,72	2 244 803,41			
н402У	—	—	476 134,03	2 244 799,24			
н403У	—	—	476 134,68	2 244 799,97			
н380У	—	—	476 141,12	2 244 794,19			

2. Сведения о частях границ уточняемого земельного участка с кадастровым номером 64:19:140248:2 :

Обозначение части границ		Горизонтальное проложение (S), м	Описание прохождения части границ	Сведения о согласовании местоположения границ (согласовано/спорное)
от т.	до т.			
1	2	3	4	5
н380У	н381У	11,07	—	согласовано

1	2	3	4	5
н381У	н382У	6,52	—	СОГЛАСОВАНО
н382У	н383У	50,27		
н383У	н384У	5,11		
н384У	н385У	0,87		
н385У	н386У	7,31		
н386У	н387У	5,01		
н387У	н388У	17,69		
н388У	н389У	14,01		
н389У	н390У	1,59		
н390У	н391У	10,72		
н391У	н392У	5,47		
н392У	н393У	0,30		
н393У	н394У	1,02		
н394У	н395У	5,61		
н395У	н396У	1,52		
н396У	н397У	4,28		
н397У	н398У	4,00		
н398У	н399У	23,29		
н399У	н400У	10,49		
н400У	н401У	8,36		
н401У	н402У	6,00		
н402У	н403У	0,98		
н403У	н380У	8,65		

3. Сведения о характеристиках уточняемого земельного участка с кадастровым номером 64:19:140248:2 :

№ п/п	Наименование характеристики земельного участка	Значение характеристики
1	2	3
1.	Адрес земельного участка	—
1.1.	Сведения о местоположении земельного участка (при отсутствии адреса) в структурированном в соответствии с федеральной информационной адресной системой виде	412875, Российская Федерация, Саратовская область, Лысогорский р-н, Большая Дмитриевка с, Заречная ул, д 35
1.2.	Дополнительные сведения о местоположении земельного участка	—
2.	Площадь земельного участка ± величина погрешности определения (вычисления) площади ($P \pm \Delta P$), м ²	1 407 ± 13,00

1	2	3
3.	Формула, примененная для вычисления предельной погрешности определения площади земельного участка, с подставленными значениями и итоговые (вычисленные) значения	$3,5*0,10*\sqrt{(1\ 407,00)} = 13$
4.	Площадь земельного участка согласно сведениям Единого государственного реестра недвижимости (Ркад), м ²	1 484,00
5.	Оценка расхождения Р и Ркад (Р - Ркад), м ²	77
6.	Предельный минимальный и максимальный размеры земельного участка (Рмин и Рмакс), м ²	Рмин = 300 Рмакс = 2 000
7.	Вид (виды) разрешенного использования	Для ведения личного подсобного хозяйства
7.1.	Дополнительные сведения об использовании земельного участка	—
8.	Кадастровый или иной государственный учетный номер (инвентарный) здания, сооружения, объекта незавершенного строительства, расположенного на земельном участке	64:19:000000:5206
9.	Сведения о земельных участках (землях общего пользования, территории общего пользования), посредством которых обеспечивается доступ	Земли общего пользования
10.	Иные сведения	—

4. Пояснения к сведениям об уточняемом земельном участке с кадастровым номером 64:19:140248:2 :

1.	—
----	---

1. Сведения о характерных точках границ уточняемого земельного участка с кадастровым номером 64:19:140248:43 :
Система координат МСК-64, зона 2 Зона № 2

Обозначение характерных точек границ	Координаты, м				Метод определения координат	Формулы, примененные для расчета средней квадратической погрешности определения координат характерных точек границ (Mt), с подставленными в такие формулы значениями и итоговые (вычисленные) значения Mt, м	Описание закрепления точки
	содержатся в Едином государственном реестре недвижимости		определены в результате выполнения комплексных кадастровых работ				
	X	Y	X	Y			
1	2	3	4	5	6	7	8
n808У	—	—	476 567,73	2 244 942,46	Метод спутниковых геодезических измерений (определений)	$\sqrt{(0,08^2 + 0,06^2)} = 0,10$	—

1	2	3	4	5	6	7	8
н608У	—	—	476 588,73	2 244 923,74	Метод спутниковых геодезических измерений (определений)	$\sqrt{(0,08^2 + 0,06^2)} = 0,10$	—
н607У	—	—	476 592,02	2 244 924,77			
н606У	—	—	476 595,16	2 244 923,98			
н605У	—	—	476 611,81	2 244 932,38			
н3518У	—	—	476 602,08	2 244 940,51			
н3519У	—	—	476 599,23	2 244 943,56			
н3520У	—	—	476 586,97	2 244 954,46			
н3521У	—	—	476 580,83	2 244 959,33			
н3522У	—	—	476 574,21	2 244 951,72			
н808У	—	—	476 567,73	2 244 942,46			

2. Сведения о частях границ уточняемого земельного участка с кадастровым номером 64:19:140248:43 :

Обозначение части границ		Горизонтальное проложение (S), м	Описание прохождения части границ	Сведения о согласовании местоположения границ (согласовано/спорное)
от т.	до т.			
1	2	3	4	5
н808У	н608У	28,13	—	согласовано
н608У	н607У	3,45		
н607У	н606У	3,24		
н606У	н605У	18,65		
н605У	н3518У	12,68		
н3518У	н3519У	4,17		
н3519У	н3520У	16,40		
н3520У	н3521У	7,84		
н3521У	н3522У	10,09		
н3522У	н808У	11,30		

3. Сведения о характеристиках уточняемого земельного участка с кадастровым номером 64:19:140248:43 :

№ п/п	Наименование характеристики земельного участка	Значение характеристики
1	2	3
1.	Адрес земельного участка	—
1.1.	Сведения о местоположении земельного участка (при отсутствии адреса) в структурированном в соответствии с федеральной информационной адресной системой виде	412875, Российская Федерация, Саратовская область, Лысогорский р-н, Большая Дмитриевка с, Школьная ул, д 23
1.2.	Дополнительные сведения о местоположении земельного участка	—
2.	Площадь земельного участка ± величина погрешности определения (вычисления) площади ($P \pm \Delta P$), м ²	777 ± 10,00
3.	Формула, примененная для вычисления предельной погрешности определения площади земельного участка, с подставленными значениями и итоговые (вычисленные) значения	$3,5 * 0,10 * \sqrt{(777,00)} = 10$
4.	Площадь земельного участка согласно сведениям Единого государственного реестра недвижимости (Р _{кад}), м ²	500,00
5.	Оценка расхождения Р и Р _{кад} ($P - P_{кад}$), м ²	277
6.	Предельный минимальный и максимальный размеры земельного участка (Р _{мин} и Р _{макс}), м ²	Р _{мин} = 300 Р _{макс} = 2 000
7.	Вид (виды) разрешенного использования	Для ведения личного подсобного хозяйства
7.1.	Дополнительные сведения об использовании земельного участка	—
8.	Кадастровый или иной государственный учетный номер (инвентарный) здания, сооружения, объекта незавершенного строительства, расположенного на земельном участке	64:19:000000:4685; 64:19:140248:144; 64:19:140248:146; 64:19:140248:88
9.	Сведения о земельных участках (землях общего пользования, территории общего пользования), посредством которых обеспечивается доступ	Земли общего пользования
10.	Иные сведения	—

4. Пояснения к сведениям об уточняемом земельном участке с кадастровым номером 64:19:140248:43 :

1.	—
----	---

1. Сведения о характерных точках границ уточняемого земельного участка с кадастровым номером 64:19:140248:44 :
 Система координат МСК-64, зона 2 Зона № 2

Обозначение характерных точек границ	Координаты, м				Метод определения координат	Формулы, примененные для расчета средней квадратической погрешности определения координат характерных точек границ (Mt), с подставленными в такие формулы значениями и итоговые (вычисленные) значения Mt, м	Описание закрепления точки
	содержатся в Едином государственном реестре недвижимости		определены в результате выполнения комплексных кадастровых работ				
	X	Y	X	Y			
1	2	3	4	5	6	7	8
н309У	—	—	476 503,88	2 244 956,96	Метод спутниковых геодезических измерений (определений)	$\sqrt{(0,08^2 + 0,06^2)} = 0,10$	—
н1528У	—	—	476 520,86	2 244 974,05			
н1529У	—	—	476 518,84	2 244 975,55			
н293У	—	—	476 519,91	2 244 977,06			
н292У	—	—	476 512,13	2 244 984,91			
н291У	—	—	476 503,89	2 244 993,64			
н290У	—	—	476 502,00	2 244 996,24			
н289У	—	—	476 495,51	2 245 002,77			
н1535У	—	—	476 494,82	2 245 000,43			
н1536У	—	—	476 488,15	2 244 993,79			
н335У	—	—	476 478,66	2 244 983,38			
н313У	—	—	476 482,94	2 244 979,46			

1	2	3	4	5	6	7	8
н312У	—	—	476 494,02	2 244 967,86	Метод спутниковых геодезических измерений (определений)	$\sqrt{(0,08^2 + 0,06^2)} = 0,10$	—
н311У	—	—	476 500,94	2 244 960,93			
н310У	—	—	476 500,36	2 244 960,13			
н309У	—	—	476 503,88	2 244 956,96			

2. Сведения о частях границ уточняемого земельного участка с кадастровым номером 64:19:140248:44 :

Обозначение части границ		Горизонтальное проложение (S), м	Описание прохождения части границ	Сведения о согласовании местоположения границ (согласовано/спорное)
от т.	до т.			
1	2	3	4	5
н309У	н1528У	24,09	—	согласовано
н1528У	н1529У	2,52		
н1529У	н293У	1,85		
н293У	н292У	11,05		
н292У	н291У	12,00		
н291У	н290У	3,21		
н290У	н289У	9,21		
н289У	н1535У	2,44		
н1535У	н1536У	9,41		
н1536У	н335У	14,09		
н335У	н313У	5,80		
н313У	н312У	16,04		
н312У	н311У	9,79		
н311У	н310У	0,99		
н310У	н309У	4,74		

3. Сведения о характеристиках уточняемого земельного участка с кадастровым номером 64:19:140248:44 :

№ п/п	Наименование характеристики земельного участка	Значение характеристики
1	2	3
1		

1	2	3
1.	Адрес земельного участка	—
1.1.	Сведения о местоположении земельного участка (при отсутствии адреса) в структурированном в соответствии с федеральной информационной адресной системой виде	412875, Российская Федерация, Саратовская область, Лысогорский р-н, Большая Дмитриевка с, Советская ул, д 33
1.2.	Дополнительные сведения о местоположении земельного участка	—
2.	Площадь земельного участка ± величина погрешности определения (вычисления) площади ($P \pm \Delta P$), м ²	925 ± 11,00
3.	Формула, примененная для вычисления предельной погрешности определения площади земельного участка, с подставленными значениями и итоговые (вычисленные) значения	$3,5 * 0,10 * \sqrt{(925,00)} = 11$
4.	Площадь земельного участка согласно сведениям Единого государственного реестра недвижимости (Ркад), м ²	895,00
5.	Оценка расхождения Р и Ркад ($P - P_{кад}$), м ²	30
6.	Предельный минимальный и максимальный размеры земельного участка (Рмин и Рмакс), м ²	Рмин = 300 Рмакс = 2 000
7.	Вид (виды) разрешенного использования	Для ведения личного подсобного хозяйства
7.1.	Дополнительные сведения об использовании земельного участка	—
8.	Кадастровый или иной государственный учетный номер (инвентарный) здания, сооружения, объекта незавершенного строительства, расположенного на земельном участке	64:19:000000:5289; 64:19:140248:63
9.	Сведения о земельных участках (землях общего пользования, территории общего пользования), посредством которых обеспечивается доступ	Земли общего пользования
10.	Иные сведения	—
4. Пояснения к сведениям об уточняемом земельном участке с кадастровым номером		64:19:140248:44 :
1.		—

1. Сведения о характерных точках границ уточняемого земельного участка с кадастровым номером 64:19:140248:46 :
 Система координат МСК-64, зона 2 Зона № 2

Обозначение характерных точек границ	Координаты, м				Метод определения координат	Формулы, примененные для расчета средней квадратической погрешности определения координат характерных точек границ (Mt), с подставленными в такие формулы значениями и итоговые (вычисленные) значения Mt, м	Описание закрепления точки
	содержатся в Едином государственном реестре недвижимости		определены в результате выполнения комплексных кадастровых работ				
	X	Y	X	Y			
1	2	3	4	5	6	7	8
н2489У	—	—	476 336,08	2 244 892,65	Метод спутниковых геодезических измерений (определений)	$\sqrt{(0,08^2 + 0,06^2)} = 0,10$	—
н166У	—	—	476 348,79	2 244 905,02			
н173У	—	—	476 324,66	2 244 929,57			
н172У	—	—	476 319,06	2 244 935,49			
н2490У	—	—	476 301,64	2 244 920,25			
н2491У	—	—	476 309,72	2 244 911,62			
н2492У	—	—	476 314,65	2 244 907,47			
н2493У	—	—	476 320,75	2 244 906,20			
н2494У	—	—	476 323,16	2 244 904,87			
н2495У	—	—	476 324,85	2 244 903,32			
н2496У	—	—	476 327,52	2 244 903,14			
н2489У	—	—	476 336,08	2 244 892,65			

2. Сведения о частях границ уточняемого земельного участка с кадастровым номером 64:19:140248:46 :

Обозначение части границ		Горизонтальное проложение (S), м	Описание прохождения части границ	Сведения о согласовании местоположения границ (согласовано/спорное)
от т.	до т.			
1	2	3	4	5
н2489У	н166У	17,74	—	согласовано
н166У	н173У	34,42		
н173У	н172У	8,15		
н172У	н2490У	23,15		
н2490У	н2491У	11,82		
н2491У	н2492У	6,44		
н2492У	н2493У	6,23		
н2493У	н2494У	2,75		
н2494У	н2495У	2,29		
н2495У	н2496У	2,68		
н2496У	н2489У	13,54		

3. Сведения о характеристиках уточняемого земельного участка с кадастровым номером 64:19:140248:46 :

№ п/п	Наименование характеристики земельного участка	Значение характеристики
1	2	3
1.	Адрес земельного участка	—
1.1.	Сведения о местоположении земельного участка (при отсутствии адреса) в структурированном в соответствии с федеральной информационной адресной системой виде	412875, Российская Федерация, Саратовская область, Лысогорский р-н, Большая Дмитриевка с, Советская ул, д 48
1.2.	Дополнительные сведения о местоположении земельного участка	—
2.	Площадь земельного участка ± величина погрешности определения (вычисления) площади ($P \pm \Delta P$), м ²	871 ± 10,00
3.	Формула, примененная для вычисления предельной погрешности определения площади земельного участка, с подставленными значениями и итоговые (вычисленные) значения	$3,5 * 0,10 * \sqrt{(871,00)} = 10$
4.	Площадь земельного участка согласно сведениям Единого государственного реестра недвижимости (Ркад), м ²	871,00
5.	Оценка расхождения Р и Ркад ($P - P_{кад}$), м ²	0
6.	Предельный минимальный и максимальный размеры земельного участка (Рмин и Рмакс), м ²	Рмин = 300 Рмакс = 2 000

1	2	3
7.	Вид (виды) разрешенного использования	Для ведения личного подсобного хозяйства
7.1.	Дополнительные сведения об использовании земельного участка	—
8.	Кадастровый или иной государственный учетный номер (инвентарный) здания, сооружения, объекта незавершенного строительства, расположенного на земельном участке	64:19:000000:5801
9.	Сведения о земельных участках (землях общего пользования, территории общего пользования), посредством которых обеспечивается доступ	Земли общего пользования
10.	Иные сведения	—

4. Пояснения к сведениям об уточняемом земельном участке с кадастровым номером 64:19:140248:46 :

1.	—
----	---

1. Сведения о характерных точках границ уточняемого земельного участка с кадастровым номером 64:19:140248:120 :

Система координат МСК-64, зона 2 Зона № 2

Обозначение характерных точек границ	Координаты, м				Метод определения координат	Формулы, примененные для расчета средней квадратической погрешности определения координат характерных точек границ (Mt), с подставленными в такие формулы значениями и итоговые (вычисленные) значения Mt, м	Описание закрепления точки
	содержатся в Едином государственном реестре недвижимости		определены в результате выполнения комплексных кадастровых работ				
	X	Y	X	Y			
1	2	3	4	5	6	7	8
н783У	—	—	476 295,36	2 245 014,59	Метод спутниковых геодезических измерений (определений)	$\sqrt{(0,08^2 + 0,06^2)} = 0,10$	—
н784У	—	—	476 307,22	2 244 996,99			
н785У	—	—	476 309,42	2 244 992,33			
н786У	—	—	476 308,65	2 244 991,80			
н787У	—	—	476 310,45	2 244 989,27			
н788У	—	—	476 313,66	2 244 993,01			

1	2	3	4	5	6	7	8
н789У	—	—	476 331,61	2 245 008,09	Метод спутниковых геодезических измерений (определений)	$\sqrt{(0,08^2 + 0,06^2)} = 0,10$	—
н790У	—	—	476 340,63	2 245 016,34			
н791У	—	—	476 322,84	2 245 029,08			
н792У	—	—	476 320,76	2 245 030,58			
н793У	—	—	476 317,48	2 245 030,17			
н794У	—	—	476 316,39	2 245 031,25			
н795У	—	—	476 313,25	2 245 028,32			
н783У	—	—	476 295,36	2 245 014,59			

2. Сведения о частях границ уточняемого земельного участка с кадастровым номером 64:19:140248:120 :

Обозначение части границ		Горизонтальное проложение (S), м	Описание прохождения части границ	Сведения о согласовании местоположения границ (согласовано/спорное)
от т.	до т.			
1	2	3	4	5
н783У	н784У	21,22	—	согласовано
н784У	н785У	5,15		
н785У	н786У	0,93		
н786У	н787У	3,10		
н787У	н788У	4,93		
н788У	н789У	23,44		
н789У	н790У	12,22		
н790У	н791У	21,88		
н791У	н792У	2,56		
н792У	н793У	3,31		
н793У	н794У	1,53		
н794У	н795У	4,29		
н795У	н783У	22,55		

3. Сведения о характеристиках уточняемого земельного участка с кадастровым номером <u>64:19:140248:120</u> :		
№ п/п	Наименование характеристики земельного участка	Значение характеристики
1	2	3
1.	Адрес земельного участка	—
1.1.	Сведения о местоположении земельного участка (при отсутствии адреса) в структурированном в соответствии с федеральной информационной адресной системой виде	412875, Российская Федерация, Саратовская область, Лысогорский р-н, Большая Дмитриевка с, Заречная ул, д 13
1.2.	Дополнительные сведения о местоположении земельного участка	—
2.	Площадь земельного участка ± величина погрешности определения (вычисления) площади ($P \pm \Delta P$), м ²	939 ± 11,00
3.	Формула, примененная для вычисления предельной погрешности определения площади земельного участка, с подставленными значениями и итоговые (вычисленные) значения	$3,5 * 0,10 * \sqrt{(939,00)} = 11$
4.	Площадь земельного участка согласно сведениям Единого государственного реестра недвижимости (Ркад), м ²	954,00
5.	Оценка расхождения Р и Ркад ($P - P_{кад}$), м ²	15
6.	Предельный минимальный и максимальный размеры земельного участка (Рмин и Рмакс), м ²	Рмин = 300 Рмакс = 2 000
7.	Вид (виды) разрешенного использования	Для ведения личного подсобного хозяйства
7.1.	Дополнительные сведения об использовании земельного участка	—
8.	Кадастровый или иной государственный учетный номер (инвентарный) здания, сооружения, объекта незавершенного строительства, расположенного на земельном участке	64:19:000000:5308
9.	Сведения о земельных участках (землях общего пользования, территории общего пользования), посредством которых обеспечивается доступ	Земли общего пользования
10.	Иные сведения	—
4. Пояснения к сведениям об уточняемом земельном участке с кадастровым номером <u>64:19:140248:120</u> :		
1.	—	—

1. Сведения о характерных точках границ уточняемого земельного участка с кадастровым номером 64:19:140248:123 :
 Система координат МСК-64, зона 2 Зона № 2

Обозначение характерных точек границ	Координаты, м				Метод определения координат	Формулы, примененные для расчета средней квадратической погрешности определения координат характерных точек границ (Mt), с подставленными в такие формулы значениями и итоговые (вычисленные) значения Mt, м	Описание закрепления точки
	содержатся в Едином государственном реестре недвижимости		определены в результате выполнения комплексных кадастровых работ				
	X	Y	X	Y			
1	2	3	4	5	6	7	8
н2066У	—	—	476 473,50	2 244 784,58	Метод спутниковых геодезических измерений (определений)	$\sqrt{(0,08^2 + 0,06^2)} = 0,10$	—
н2065У	—	—	476 478,17	2 244 790,08			
н2064У	—	—	476 486,67	2 244 800,27			
н2063У	—	—	476 487,18	2 244 801,49			
н2156У	—	—	476 483,45	2 244 805,64			
н2157У	—	—	476 480,55	2 244 808,28			
н2158У	—	—	476 475,95	2 244 812,28			
н2159У	—	—	476 471,16	2 244 816,92			
н2160У	—	—	476 466,05	2 244 821,09			
н2161У	—	—	476 464,09	2 244 818,80			
н2162У	—	—	476 463,90	2 244 818,24			
н2163У	—	—	476 460,46	2 244 817,08			

1	2	3	4	5	6	7	8
н2164У	—	—	476 459,49	2 244 816,20	Метод спутниковых геодезических измерений (определений)	$\sqrt{(0,08^2 + 0,06^2)} = 0,10$	—
н2165У	—	—	476 451,16	2 244 807,51			
н2166У	—	—	476 450,82	2 244 804,49			
н2167У	—	—	476 451,89	2 244 802,29			
н2168У	—	—	476 456,66	2 244 799,53			
н2067У	—	—	476 470,99	2 244 786,93			
н2066У	—	—	476 473,50	2 244 784,58			

2. Сведения о частях границ уточняемого земельного участка с кадастровым номером 64:19:140248:123 :

Обозначение части границ		Горизонтальное проложение (S), м	Описание прохождения части границ	Сведения о согласовании местоположения границ (согласовано/спорное)
от т.	до т.			
1	2	3	4	5
н2066У	н2065У	7,22	—	согласовано
н2065У	н2064У	13,27		
н2064У	н2063У	1,32		
н2063У	н2156У	5,58		
н2156У	н2157У	3,92		
н2157У	н2158У	6,10		
н2158У	н2159У	6,67		
н2159У	н2160У	6,60		
н2160У	н2161У	3,01		
н2161У	н2162У	0,59		
н2162У	н2163У	3,63		
н2163У	н2164У	1,31		
н2164У	н2165У	12,04		
н2165У	н2166У	3,04		
н2166У	н2167У	2,45		
н2167У	н2168У	5,51		

1	2	3	4	5
н2168У	н2067У	19,08	—	согласовано
н2067У	н2066У	3,44		

3. Сведения о характеристиках уточняемого земельного участка с кадастровым номером 64:19:140248:123 :

№ п/п	Наименование характеристики земельного участка	Значение характеристики
1	2	3
1.	Адрес земельного участка	—
1.1.	Сведения о местоположении земельного участка (при отсутствии адреса) в структурированном в соответствии с федеральной информационной адресной системой виде	412875, Российская Федерация, Саратовская область, Лысогорский р-н, Большая Дмитриевка с, Школьная ул, д 33
1.2.	Дополнительные сведения о местоположении земельного участка	—
2.	Площадь земельного участка ± величина погрешности определения (вычисления) площади ($P \pm \Delta P$), м ²	693 ± 9,00
3.	Формула, примененная для вычисления предельной погрешности определения площади земельного участка, с подставленными значениями и итоговые (вычисленные) значения	$3,5 * 0,10 * \sqrt{(693,00)} = 9$
4.	Площадь земельного участка согласно сведениям Единого государственного реестра недвижимости (Ркад), м ²	600,00
5.	Оценка расхождения Р и Ркад ($P - P_{кад}$), м ²	93
6.	Предельный минимальный и максимальный размеры земельного участка (Рмин и Рмакс), м ²	Рмин = 300 Рмакс = 2 000
7.	Вид (виды) разрешенного использования	Для сельскохозяйственного использования
7.1.	Дополнительные сведения об использовании земельного участка	—
8.	Кадастровый или иной государственный учетный номер (инвентарный) здания, сооружения, объекта незавершенного строительства, расположенного на земельном участке	64:19:140248:51
9.	Сведения о земельных участках (землях общего пользования, территории общего пользования), посредством которых обеспечивается доступ	Земли общего пользования
10.	Иные сведения	—

4. Пояснения к сведениям об уточняемом земельном участке с кадастровым номером 64:19:140248:123 :

1.	—
----	---

1. Сведения о характерных точках границ уточняемого земельного участка с кадастровым номером 64:19:140248:125 :
 Система координат МСК-64, зона 2 Зона № 2

Обозначение характерных точек границ	Координаты, м				Метод определения координат	Формулы, примененные для расчета средней квадратической погрешности определения координат характерных точек границ (Mt), с подставленными в такие формулы значениями и итоговые (вычисленные) значения Mt, м	Описание закрепления точки
	содержатся в Едином государственном реестре недвижимости		определены в результате выполнения комплексных кадастровых работ				
	X	Y	X	Y			
1	2	3	4	5	6	7	8
н4229У	—	—	476 152,14	2 244 660,17	Метод спутниковых геодезических измерений (определений)	$\sqrt{(0,08^2 + 0,06^2)} = 0,10$	—
н4230У	—	—	476 162,46	2 244 649,51			
н4231У	—	—	476 185,14	2 244 671,18			
н4232У	—	—	476 174,95	2 244 681,87			
н4229У	—	—	476 152,14	2 244 660,17			

2. Сведения о частях границ уточняемого земельного участка с кадастровым номером 64:19:140248:125 :

Обозначение части границ		Горизонтальное проложение (S), м	Описание прохождения части границ	Сведения о согласовании местоположения границ (согласовано/спорное)
от т.	до т.			
1	2	3	4	5
н4229У	н4230У	14,84	—	согласовано
н4230У	н4231У	31,37		
н4231У	н4232У	14,77		
н4232У	н4229У	31,48		

3. Сведения о характеристиках уточняемого земельного участка с кадастровым номером 64:19:140248:125 :

№ п/п	Наименование характеристики земельного участка	Значение характеристики
1	2	3
1	2	3

1	2	3
1.	Адрес земельного участка	—
1.1.	Сведения о местоположении земельного участка (при отсутствии адреса) в структурированном в соответствии с федеральной информационной адресной системой виде	412875, Российская Федерация, Саратовская область, Лысогорский р-н, Большая Дмитриевка с, Советская ул, д 49
1.2.	Дополнительные сведения о местоположении земельного участка	—
2.	Площадь земельного участка ± величина погрешности определения (вычисления) площади ($P \pm \Delta P$), м ²	465 ± 8,00
3.	Формула, примененная для вычисления предельной погрешности определения площади земельного участка, с подставленными значениями и итоговые (вычисленные) значения	$3,5 * 0,10 * \sqrt{(465,00)} = 8$
4.	Площадь земельного участка согласно сведениям Единого государственного реестра недвижимости (Ркад), м ²	465,00
5.	Оценка расхождения Р и Ркад ($P - P_{кад}$), м ²	0
6.	Предельный минимальный и максимальный размеры земельного участка (Рмин и Рмакс), м ²	Рмин = 300 Рмакс = 2 000
7.	Вид (виды) разрешенного использования	Для промышленного строительства
7.1.	Дополнительные сведения об использовании земельного участка	—
8.	Кадастровый или иной государственный учетный номер (инвентарный) здания, сооружения, объекта незавершенного строительства, расположенного на земельном участке	64:19:000000:4737
9.	Сведения о земельных участках (землях общего пользования, территории общего пользования), посредством которых обеспечивается доступ	Земли общего пользования
10.	Иные сведения	—
4. Пояснения к сведениям об уточняемом земельном участке с кадастровым номером		64:19:140248:125 :
1.	—	—

1. Сведения о характерных точках границ уточняемого земельного участка с кадастровым номером 64:19:140248:370 :
 Система координат МСК-64, зона 2 Зона № 2

Обозначение характерных точек границ	Координаты, м				Метод определения координат	Формулы, примененные для расчета средней квадратической погрешности определения координат характерных точек границ (Mt), с подставленными в такие формулы значениями и итоговые (вычисленные) значения Mt, м	Описание закрепления точки
	содержатся в Едином государственном реестре недвижимости		определены в результате выполнения комплексных кадастровых работ				
	X	Y	X	Y			
1	2	3	4	5	6	7	8
н837У	—	—	476 266,66	2 244 928,29	Метод спутниковых геодезических измерений (определений)	$\sqrt{(0,08^2 + 0,06^2)} = 0,10$	—
н838У	—	—	476 280,12	2 244 941,26			
н839У	—	—	476 284,65	2 244 945,94			
н840У	—	—	476 290,74	2 244 953,54			
н841У	—	—	476 294,00	2 244 957,04			
н842У	—	—	476 284,13	2 244 968,94			
н843У	—	—	476 265,34	2 244 991,42			
н844У	—	—	476 247,64	2 244 976,74			
н845У	—	—	476 261,60	2 244 961,65			
н846У	—	—	476 244,28	2 244 944,04			
н847У	—	—	476 257,04	2 244 931,72			
н848У	—	—	476 259,26	2 244 930,48			

1	2	3	4	5	6	7	8
н849У	—	—	476 263,65	2 244 930,64	Метод спутниковых геодезических измерений (определений)	$\sqrt{(0,08^2 + 0,06^2)} = 0,10$	—
н837У	—	—	476 266,66	2 244 928,29			

2. Сведения о частях границ уточняемого земельного участка с кадастровым номером 64:19:140248:370 :

Обозначение части границ		Горизонтальное проложение (S), м	Описание прохождения части границ	Сведения о согласовании местоположения границ (согласовано/спорное)
от т.	до т.			
1	2	3	4	5
н837У	н838У	18,69	—	согласовано
н838У	н839У	6,51		
н839У	н840У	9,74		
н840У	н841У	4,78		
н841У	н842У	15,46		
н842У	н843У	29,30		
н843У	н844У	23,00		
н844У	н845У	20,56		
н845У	н846У	24,70		
н846У	н847У	17,74		
н847У	н848У	2,54		
н848У	н849У	4,39		
н849У	н837У	3,82		

3. Сведения о характеристиках уточняемого земельного участка с кадастровым номером 64:19:140248:370 :

№ п/п	Наименование характеристики земельного участка	Значение характеристики
1	2	3
1.	Адрес земельного участка	—
1.1.	Сведения о местоположении земельного участка (при отсутствии адреса) в структурированном в соответствии с федеральной информационной адресной системой виде	412875, Российская Федерация, Саратовская область, Лысогорский р-н, Большая Дмитриевка с, Заречная ул, уч 17
1.2.	Дополнительные сведения о местоположении земельного участка	—
2.	Площадь земельного участка ± величина погрешности определения (вычисления) площади ($P \pm \Delta P$), м ²	1 642 ± 14,00

1	2	3
3.	Формула, примененная для вычисления предельной погрешности определения площади земельного участка, с подставленными значениями и итоговые (вычисленные) значения	$3,5*0,10*\sqrt{(1\ 642,00)} = 14$
4.	Площадь земельного участка согласно сведениям Единого государственного реестра недвижимости (Ркад), м ²	1 500,00
5.	Оценка расхождения Р и Ркад (Р - Ркад), м ²	142
6.	Предельный минимальный и максимальный размеры земельного участка (Рмин и Рмакс), м ²	Рмин = 300 Рмакс = 2 000
7.	Вид (виды) разрешенного использования	Для ведения личного подсобного хозяйства
7.1.	Дополнительные сведения об использовании земельного участка	—
8.	Кадастровый или иной государственный учетный номер (инвентарный) здания, сооружения, объекта незавершенного строительства, расположенного на земельном участке	64:19:000000:5759
9.	Сведения о земельных участках (землях общего пользования, территории общего пользования), посредством которых обеспечивается доступ	Земли общего пользования
10.	Иные сведения	—
4. Пояснения к сведениям об уточняемом земельном участке с кадастровым номером <u>64:19:140248:370</u> :		
1.	—	

Сведения об образуемых земельных участках

1. Сведения о характерных точках границ образуемого земельного участка _____ :

_____ обозначение земельного участка

Система координат _____

Зона № _____

Обозначение характерных точек границ	Координаты, м		Метод определения координат	Формулы, примененные для расчета средней квадратической погрешности определения координат характерных точек границ (Mt), с подставленными в такие формулы значениями и итоговые (вычисленные) значения Mt, м	Описание закрепления точки
	X	Y			
1	2	3	4	5	6

2. Сведения о частях границ образуемого земельного участка _____ :

_____ обозначение земельного участка

Обозначение части границ		Горизонтальное проложение (S), м	Описание прохождения части границ	Сведения о согласовании местоположения границ (согласовано/спорное)
от т.	до т.			
1	2	3	4	5

3. Сведения о характеристиках образуемого земельного участка _____ :

_____ обозначение земельного участка

№ п/п	Наименование характеристики земельного участка	Значение характеристики
1	2	3
1.	Адрес земельного участка	
1.1.	Сведения о местоположении земельного участка (при отсутствии адреса) в структурированном в соответствии с федеральной информационной адресной системой виде	
1.2.	Дополнительные сведения о местоположении земельного участка	
2.	Категория земель	
3.	Вид (виды) разрешенного использования	
3.1.	Дополнительные сведения об использовании земельного участка	
4.	Реестровый номер границ территориальной зоны или в случае отсутствия такого реестрового номера ее индивидуальное обозначение (вид, тип, номер, индекс)	
5.	Площадь земельного участка ± величина погрешности определения (вычисления) площади ($P \pm \Delta P$), м ²	

1	2	3
6.	Формула, примененная для вычисления предельной погрешности определения площади земельного участка, с подставленными значениями и итоговые (вычисленные) значения	
7.	Предельный минимальный и максимальный размеры земельного участка (Рмин) и (Рмакс), м ²	
8.	Кадастровый или иной государственный учетный номер (инвентарный) объекта недвижимости, расположенного на образуемом земельном участке	
9.	Кадастровые номера исходных земельных участков	
9.1.	Кадастровый номер входящего в состав земельного участка, представляющего собой единое землепользование (номер контура многоконтурного земельного участка), преобразование которого осуществляется	
9.2.	Кадастровые номера земельных участков, исключаемых из состава измененного (исходного) земельного участка, представляющего собой единое землепользование	
9.3.	Кадастровый или иной государственный учетный номер (инвентарный) объекта недвижимости, расположенного на измененном земельном участке	
10.	Условный номер земельного участка	
11.	Учетный номер проекта межевания территории	
12.	Дополнительные сведения об образовании земельного участка	
13.	Сведения о земельных участках (землях общего пользования, территории общего пользования), посредством которых обеспечивается доступ	
14.	Иные сведения	
4. Пояснения к сведениям об образуемом земельном участке _____ : обозначение земельного участка		
1.		

Сведения об уточняемых земельных участках, необходимые для исправления реестровых ошибок в сведениях о местоположении их границ

1. Сведения о характерных точках границ уточняемого земельного участка с кадастровым номером 64:19:140215:18 :
 Система координат МСК-64, зона 2 Зона № 2

Обозначение характерных точек границ	Координаты, м				Метод определения координат	Формулы, примененные для расчета средней квадратической погрешности определения координат характерных точек границ (Mt), с подставленными в такие формулы значениями и итоговые (вычисленные) значения Mt, м	Описание закрепления точки
	содержатся в Едином государственном реестре недвижимости		определены в результате выполнения комплексных кадастровых работ				
	X	Y	X	Y			
1	2	3	4	5	6	7	8
3937	476 718,72	2 245 158,52	—	—	Метод спутниковых геодезических измерений (определений)	0,10	—
3938	476 679,52	2 245 217,05	—	—			
3939	476 625,97	2 245 187,23	—	—			
3940	476 633,69	2 245 175,64	—	—			
3941	476 613,82	2 245 164,60	—	—			
3942	476 649,71	2 245 119,87	—	—			
3943	476 688,91	2 245 136,44	—	—			
3944	476 706,57	2 245 149,69	—	—			
3945	476 707,13	2 245 151,35	—	—			
н1715У	—	—	476 620,11	2 244 871,52			
н1714У	—	—	476 632,96	2 244 895,54			

1	2	3	4	5	6	7	8
н1713У	—	—	476 643,42	2 244 912,70	Метод спутниковых геодезических измерений (определений)	$\sqrt{(0,08^2 + 0,06^2)} = 0,10$	—
н3946У	—	—	476 626,93	2 244 923,61			
н3947У	—	—	476 628,87	2 244 927,68			
н604У	—	—	476 617,81	2 244 932,36			
н603У	—	—	476 613,81	2 244 921,36			
н602У	—	—	476 612,33	2 244 917,32			
н3948У	—	—	476 612,80	2 244 917,15			
н3949У	—	—	476 612,57	2 244 914,33			
н3950У	—	—	476 611,66	2 244 910,02			
н3951У	—	—	476 609,08	2 244 892,55			
н3952У	—	—	476 604,98	2 244 877,19			
н3953У	—	—	476 613,14	2 244 874,05			
3937	476 718,72	2 245 158,52	—	—	0,10		

2. Сведения о частях границ уточняемого земельного участка с кадастровым номером 64:19:140215:18 :

Обозначение части границ		Горизонтальное проложение (S), м	Описание прохождения части границ	Сведения о согласовании местоположения границ (согласовано/спорное)
от т.	до т.			
1	2	3	4	5
н1715У	н1714У	27,24	—	согласовано
н1714У	н1713У	20,10		
н1713У	н3946У	19,77		
н3946У	н3947У	4,51		
н3947У	н604У	12,01		

1	2	3	4	5
н604У	н603У	11,70	—	согласовано
н603У	н602У	4,30		
н602У	н3948У	0,50		
н3948У	н3949У	2,83		
н3949У	н3950У	4,41		
н3950У	н3951У	17,66		
н3951У	н3952У	15,90		
н3952У	н3953У	8,74		
н3953У	н1715У	7,41		

3. Сведения о характеристиках уточняемого земельного участка с кадастровым номером 64:19:140215:18 :

№ п/п	Наименование характеристики	Значение характеристики
1	2	3
1.	Адрес земельного участка	—
1.1.	Сведения о местоположении земельного участка (при отсутствии адреса) в структурированном в соответствии с федеральной информационной адресной системой виде	
1.2.	Дополнительные сведения о местоположении земельного участка	Саратовская область, р-н Лысогорский, с Большая Дмитриевка, ул Кооперативная, д 4
2.	Площадь земельного участка ± величина погрешности определения (вычисления) площади ($P \pm \Delta P$), м ²	1 223 ± 12,00
3.	Формула, примененная для вычисления предельной погрешности определения площади земельного участка, с подставленными значениями и итоговые (вычисленные) значения	$3,5 * 0,10 * \sqrt{(1\ 223,00)} = 12$
4.	Площадь земельного участка согласно сведениям Единого государственного реестра недвижимости (Ркад), м ²	1 223,00
5.	Оценка расхождения Р и Ркад ($P - P_{кад}$), м ²	0
6.	Предельный минимальный и максимальный размеры земельного участка (Рмин и Рмакс), м ²	Рмин = Рмин = 300 Рмакс = Рмакс = 2 000
7.	Кадастровый или иной государственный учетный номер (инвентарный) здания, сооружения, объекта незавершенного строительства, расположенного на земельном участке	64:19:000000:5762; 64:19:140215:53; 64:19:140215:55; 64:19:140215:59
8.	Вид (виды) разрешенного использования	Для ведения личного подсобного хозяйства
8.1.	Дополнительные сведения об использовании земельного участка	—

1	2	3
9.	Сведения о земельных участках (землях общего пользования, территории общего пользования), посредством которых обеспечивается доступ	Земли общего пользования
10.	Иные сведения	—

4. Пояснения к сведениям об уточняемом земельном участке с кадастровым номером 64:19:140215:18 :

1.	—
----	---

1. Сведения о характерных точках границ уточняемого земельного участка с кадастровым номером 64:19:140215:19 :
 Система координат МСК-64, зона 2 Зона № 2

Обозначение характерных точек границ	Координаты, м				Метод определения координат	Формулы, примененные для расчета средней квадратической погрешности определения координат характерных точек границ (Mt), с подставленными в такие формулы значениями и итоговые (вычисленные) значения Mt, м	Описание закрепления точки
	содержатся в Едином государственном реестре недвижимости		определены в результате выполнения комплексных кадастровых работ				
	X	Y	X	Y			
1	2	3	4	5	6	7	8
581	476 650,26	2 245 112,70	—	—	Метод спутниковых геодезических измерений (определений)	0,10	—
582	476 679,06	2 245 081,41	—	—			
583	476 732,80	2 245 113,80	—	—			
584	476 728,75	2 245 116,38	—	—			
585	476 739,42	2 245 124,84	—	—			
586	476 751,94	2 245 132,94	—	—			
587	476 748,99	2 245 136,99	—	—			
588	476 754,15	2 245 139,20	—	—			

1	2	3	4	5	6	7	8
589	476 739,06	2 245 161,28	—	—	Метод спутниковых геодезических измерений (определений)	0,10	—
590	476 729,85	2 245 156,13	—	—			
591	476 728,38	2 245 157,97	—	—			
592	476 722,13	2 245 155,39	—	—			
593	476 722,86	2 245 154,29	—	—			
594	476 694,15	2 245 135,15	—	—			
н595У	—	—	476 603,53	2 244 877,48		$\sqrt{(0,08^2 + 0,06^2)} = 0,10$	
н596У	—	—	476 605,06	2 244 881,80			
н597У	—	—	476 607,55	2 244 892,02			
н598У	—	—	476 610,58	2 244 911,70			
н599У	—	—	476 610,04	2 244 911,90			
н600У	—	—	476 611,08	2 244 915,28			
н601У	—	—	476 611,84	2 244 917,53			
н602У	—	—	476 612,33	2 244 917,32			
н603У	—	—	476 613,81	2 244 921,36			
н604У	—	—	476 617,81	2 244 932,36			
н605У	—	—	476 611,81	2 244 932,38			

1	2	3	4	5	6	7	8
н606У	—	—	476 595,16	2 244 923,98	Метод спутниковых геодезических измерений (определений)	$\sqrt{(0,08^2 + 0,06^2)} = 0,10$	—
н607У	—	—	476 592,02	2 244 924,77			
н608У	—	—	476 588,73	2 244 923,74			
н609У	—	—	476 587,31	2 244 921,44			
н610У	—	—	476 582,90	2 244 913,31			
н611У	—	—	476 581,61	2 244 910,11			
н612У	—	—	476 577,69	2 244 904,64			
н613У	—	—	476 588,79	2 244 895,99			
н614У	—	—	476 579,53	2 244 883,22			
н615У	—	—	476 581,40	2 244 882,50			
581	476 650,26	2 245 112,70	—	—			

2. Сведения о частях границ уточняемого земельного участка с кадастровым номером 64:19:140215:19 :

Обозначение части границ		Горизонтальное проложение (S), м	Описание прохождения части границ	Сведения о согласовании местоположения границ (согласовано/спорное)
от т.	до т.			
1	2	3	4	5
н595У	н596У	4,58	—	согласовано
н596У	н597У	10,52		
н597У	н598У	19,91		
н598У	н599У	0,58		
н599У	н600У	3,54		
н600У	н601У	2,37		
н601У	н602У	0,53		
н602У	н603У	4,30		
н603У	н604У	11,70		

1	2	3	4	5
н604У	н605У	6,00	—	согласовано
н605У	н606У	18,65		
н606У	н607У	3,24		
н607У	н608У	3,45		
н608У	н609У	2,70		
н609У	н610У	9,25		
н610У	н611У	3,45		
н611У	н612У	6,73		
н612У	н613У	14,07		
н613У	н614У	15,77		
н614У	н615У	2,00		
н615У	н595У	22,69		

3. Сведения о характеристиках уточняемого земельного участка с кадастровым номером 64:19:140215:19 :

№ п/п	Наименование характеристики	Значение характеристики
1	2	3
1.	Адрес земельного участка	—
1.1.	Сведения о местоположении земельного участка (при отсутствии адреса) в структурированном в соответствии с федеральной информационной адресной системой виде	
1.2.	Дополнительные сведения о местоположении земельного участка	Саратовская область, р-н Лысогорский, с Большая Дмитриевка, ул Кооперативная, д 4а
2.	Площадь земельного участка ± величина погрешности определения (вычисления) площади ($P \pm \Delta P$), м ²	1 241 ± 12,00
3.	Формула, примененная для вычисления предельной погрешности определения площади земельного участка, с подставленными значениями и итоговые (вычисленные) значения	$3,5 * 0,10 * \sqrt{(1\ 241,00)} = 12$
4.	Площадь земельного участка согласно сведениям Единого государственного реестра недвижимости (Ркад), м ²	1 312,00
5.	Оценка расхождения Р и Ркад ($P - P_{кад}$), м ²	71
6.	Предельный минимальный и максимальный размеры земельного участка (Рмин и Рмакс), м ²	Рмин = Рмин = 300 Рмакс = Рмакс = 2 000
7.	Кадастровый или иной государственный учетный номер (инвентарный) здания, сооружения, объекта незавершенного строительства, расположенного на земельном участке	—

1	2	3
8.	Вид (виды) разрешенного использования	Для ведения личного подсобного хозяйства
8.1.	Дополнительные сведения об использовании земельного участка	—
9.	Сведения о земельных участках (землях общего пользования, территории общего пользования), посредством которых обеспечивается доступ	Земли общего пользования
10.	Иные сведения	—

4. Пояснения к сведениям об уточняемом земельном участке с кадастровым номером 64:19:140215:19 :

1.	—
----	---

1. Сведения о характерных точках границ уточняемого земельного участка с кадастровым номером 64:19:140215:25 :

Система координат МСК-64, зона 2 Зона № 2

Обозначение характерных точек границ	Координаты, м				Метод определения координат	Формулы, примененные для расчета средней квадратической погрешности определения координат характерных точек границ (Mt), с подставленными в такие формулы значениями и итоговые (вычисленные) значения Mt, м	Описание закрепления точки
	содержатся в Едином государственном реестре недвижимости		определены в результате выполнения комплексных кадастровых работ				
	X	Y	X	Y			
1	2	3	4	5	6	7	8
1692	476 865,58	2 245 274,19	—	—	Метод спутниковых геодезических измерений (определений)	0,10	—
1693	476 890,43	2 245 251,00	—	—			
1694	476 892,91	2 245 252,66	—	—			
1695	476 897,05	2 245 251,00	—	—			
1696	476 924,38	2 245 275,02	—	—			
1697	476 897,88	2 245 305,66	—	—			
n1698У	—	—	476 631,64	2 244 868,54			

1	2	3	4	5	6	7	8
н1699У	—	—	476 640,51	2 244 879,40	Метод спутниковых геодезических измерений (определений)	$\sqrt{(0,08^2 + 0,06^2)} = 0,10$	—
н1700У	—	—	476 644,74	2 244 884,04			
н1701У	—	—	476 655,52	2 244 897,34			
н1702У	—	—	476 660,74	2 244 904,09			
н1703У	—	—	476 665,97	2 244 909,47			
н1704У	—	—	476 669,67	2 244 914,25			
н1705У	—	—	476 674,69	2 244 924,56			
н1706У	—	—	476 665,43	2 244 933,14			
н1707У	—	—	476 663,34	2 244 933,26			
н1708У	—	—	476 659,41	2 244 929,22			
н1709У	—	—	476 655,76	2 244 924,81			
н1710У	—	—	476 654,07	2 244 925,95			
н1711У	—	—	476 648,27	2 244 919,05			
н1712У	—	—	476 647,81	2 244 919,14			
н1713У	—	—	476 643,42	2 244 912,70			
н1714У	—	—	476 632,96	2 244 895,54			
н1715У	—	—	476 620,11	2 244 871,52			

1	2	3	4	5	6	7	8
н1716У	—	—	476 623,62	2 244 869,90	Метод спутниковых геодезических измерений (определений)	$\sqrt{(0,08^2 + 0,06^2)} = 0,10$	—
н1717У	—	—	476 624,62	2 244 869,30			
н1718У	—	—	476 628,06	2 244 868,23			
1692	476 865,58	2 245 274,19	—	—		0,10	

2. Сведения о частях границ уточняемого земельного участка с кадастровым номером 64:19:140215:25 :

Обозначение части границ		Горизонтальное проложение (S), м	Описание прохождения части границ	Сведения о согласовании местоположения границ (согласовано/спорное)
от т.	до т.			
1	2	3	4	5
н1698У	н1699У	14,02	—	согласовано
н1699У	н1700У	6,28		
н1700У	н1701У	17,12		
н1701У	н1702У	8,53		
н1702У	н1703У	7,50		
н1703У	н1704У	6,04		
н1704У	н1705У	11,47		
н1705У	н1706У	12,62		
н1706У	н1707У	2,09		
н1707У	н1708У	5,64		
н1708У	н1709У	5,72		
н1709У	н1710У	2,04		
н1710У	н1711У	9,01		
н1711У	н1712У	0,47		
н1712У	н1713У	7,79		
н1713У	н1714У	20,10		
н1714У	н1715У	27,24		
н1715У	н1716У	3,87		
н1716У	н1717У	1,17		
н1717У	н1718У	3,60		
н1718У	н1698У	3,59		

3. Сведения о характеристиках уточняемого земельного участка с кадастровым номером		64:19:140215:25
№ п/п	Наименование характеристики	Значение характеристики
1	2	3
1.	Адрес земельного участка	—
1.1.	Сведения о местоположении земельного участка (при отсутствии адреса) в структурированном в соответствии с федеральной информационной адресной системой виде	
1.2.	Дополнительные сведения о местоположении земельного участка	Саратовская область, р-н Лысогорский, с Большая Дмитриевка, ул Кооперативная, д 2
2.	Площадь земельного участка ± величина погрешности определения (вычисления) площади ($P \pm \Delta P$), м ²	1 223 ± 12,00
3.	Формула, примененная для вычисления предельной погрешности определения площади земельного участка, с подставленными значениями и итоговые (вычисленные) значения	$3,5 * 0,10 * \sqrt{(1\ 223,00)} = 12$
4.	Площадь земельного участка согласно сведениям Единого государственного реестра недвижимости ($R_{\text{кад}}$), м ²	1 203,00
5.	Оценка расхождения P и $R_{\text{кад}}$ ($P - R_{\text{кад}}$), м ²	20
6.	Предельный минимальный и максимальный размеры земельного участка ($R_{\text{мин}}$ и $R_{\text{макс}}$), м ²	$R_{\text{мин}} = R_{\text{мин}} = 300$ $R_{\text{макс}} = R_{\text{макс}} = 2\ 000$
7.	Кадастровый или иной государственный учетный номер (инвентарный) здания, сооружения, объекта незавершенного строительства, расположенного на земельном участке	64:19:000000:4241; 64:19:140215:45; 64:19:140215:63; 64:19:140215:66; 64:19:140215:82; 64:19:140215:84
8.	Вид (виды) разрешенного использования	Для ведения личного подсобного хозяйства
8.1.	Дополнительные сведения об использовании земельного участка	—
9.	Сведения о земельных участках (землях общего пользования, территории общего пользования), посредством которых обеспечивается доступ	Земли общего пользования
10.	Иные сведения	—
4. Пояснения к сведениям об уточняемом земельном участке с кадастровым номером		64:19:140215:25
1.	—	—

1. Сведения о характерных точках границ уточняемого земельного участка с кадастровым номером 64:19:140248:8 :
 Система координат МСК-64, зона 2 Зона № 2

Обозначение характерных точек границ	Координаты, м				Метод определения координат	Формулы, примененные для расчета средней квадратической погрешности определения координат характерных точек границ (Mt), с подставленными в такие формулы значениями и итоговые (вычисленные) значения Mt, м	Описание закрепления точки
	содержатся в Едином государственном реестре недвижимости		определены в результате выполнения комплексных кадастровых работ				
	X	Y	X	Y			
1	2	3	4	5	6	7	8
978	476 480,60	2 246 045,40	—	—	Метод спутниковых геодезических измерений (определений)	0,10	—
979	476 484,60	2 246 048,30	—	—			
980	476 468,20	2 246 069,60	—	—			
981	476 467,60	2 246 068,90	—	—			
982	476 450,00	2 246 090,70	—	—			
983	476 419,90	2 246 075,40	—	—			
984	476 441,00	2 246 048,10	—	—			
985	476 452,60	2 246 036,20	—	—			
986	476 453,00	2 246 037,10	—	—			
987	476 460,00	2 246 029,40	—	—			
н988У	—	—	476 297,97	2 245 024,62			
н989У	—	—	476 313,76	2 245 035,57			

1	2	3	4	5	6	7	8
н990У	—	—	476 318,84	2 245 039,66	Метод спутниковых геодезических измерений (определений)	$\sqrt{(0,08^2 + 0,06^2)} = 0,10$	—
н991У	—	—	476 319,40	2 245 039,04			
н992У	—	—	476 323,55	2 245 042,11			
н993У	—	—	476 316,27	2 245 051,83			
н994У	—	—	476 308,13	2 245 063,67			
н995У	—	—	476 306,75	2 245 065,83			
н996У	—	—	476 298,38	2 245 075,88			
н997У	—	—	476 295,46	2 245 077,59			
н998У	—	—	476 290,13	2 245 083,91			
н999У	—	—	476 264,41	2 245 073,64			
н1000У	—	—	476 262,27	2 245 070,58			
н1001У	—	—	476 272,19	2 245 054,07			
н1002У	—	—	476 280,95	2 245 043,80			
н1003У	—	—	476 288,93	2 245 033,76			
н1004У	—	—	476 291,21	2 245 032,01			
978	476 480,60	2 246 045,40	—	—	0,10		

2. Сведения о частях границ уточняемого земельного участка с кадастровым номером 64:19:140248:8 :

Обозначение части границ		Горизонтальное проложение (S), м	Описание прохождения части границ	Сведения о согласовании местоположения границ (согласовано/спорное)
от т.	до т.			

1	2	3	4	5
н988У	н989У	19,22	—	согласовано
н989У	н990У	6,52		
н990У	н991У	0,84		
н991У	н992У	5,16		
н992У	н993У	12,14		
н993У	н994У	14,37		
н994У	н995У	2,56		
н995У	н996У	13,08		
н996У	н997У	3,38		
н997У	н998У	8,27		
н998У	н999У	27,69		
н999У	н1000У	3,73		
н1000У	н1001У	19,26		
н1001У	н1002У	13,50		
н1002У	н1003У	12,83		
н1003У	н1004У	2,87		
н1004У	н988У	10,02		

3. Сведения о характеристиках уточняемого земельного участка с кадастровым номером 64:19:140248:8 :

№ п/п	Наименование характеристики	Значение характеристики
1	2	3
1.	Адрес земельного участка	—
1.1.	Сведения о местоположении земельного участка (при отсутствии адреса) в структурированном в соответствии с федеральной информационной адресной системой виде	
1.2.	Дополнительные сведения о местоположении земельного участка	Саратовская область, р-н Лысогорский, с Большая Дмитриевка, ул Заречная, д 4
2.	Площадь земельного участка ± величина погрешности определения (вычисления) площади ($P \pm \Delta P$), м ²	1 850 ± 15,00
3.	Формула, примененная для вычисления предельной погрешности определения площади земельного участка, с подставленными значениями и итоговые (вычисленные) значения	$3,5*0,10*\sqrt{(1\ 850,00)} = 15$
4.	Площадь земельного участка согласно сведениям Единого государственного реестра недвижимости (Ркад), м ²	1 916,00

1	2	3
5.	Оценка расхождения Р и Ркад (Р - Ркад), м ²	66
6.	Предельный минимальный и максимальный размеры земельного участка (Рмин и Рмакс), м ²	Рмин = Рмин = 300 Рмакс = Рмакс = 2 000
7.	Кадастровый или иной государственный учетный номер (инвентарный) здания, сооружения, объекта незавершенного строительства, расположенного на земельном участке	64:19:000000:5208
8.	Вид (виды) разрешенного использования	Для ведения личного подсобного хозяйства
8.1.	Дополнительные сведения об использовании земельного участка	—
9.	Сведения о земельных участках (землях общего пользования, территории общего пользования), посредством которых обеспечивается доступ	Земли общего пользования
10.	Иные сведения	—
4. Пояснения к сведениям об уточняемом земельном участке с кадастровым номером		64:19:140248:8 :

1.	—
1. Сведения о характерных точках границ уточняемого земельного участка с кадастровым номером	
Система координат	МСК-64, зона 2
Зона № 2	

Обозначение характерных точек границ	Координаты, м				Метод определения координат	Формулы, примененные для расчета средней квадратической погрешности определения координат характерных точек границ (Mt), с подставленными в такие формулы значениями и итоговые (вычисленные) значения Mt, м	Описание закрепления точки
	содержатся в Едином государственном реестре недвижимости		определены в результате выполнения комплексных кадастровых работ				
	X	Y	X	Y			
1	2	3	4	5	6	7	8
252	476 198,65	2 244 793,09	—	—	Метод спутниковых геодезических измерений (определений)	0,10	—
253	476 214,60	2 244 776,87	—	—			
254	476 225,55	2 244 765,73	—	—			
255	476 274,70	2 244 813,51	—	—			

1	2	3	4	5	6	7	8
256	476 244,01	2 244 845,02	—	—	Метод спутниковых геодезических измерений (определений)	0,10	—
257	476 216,99	2 244 817,20	—	—			
258	476 204,45	2 244 804,29	—	—			
259	476 196,09	2 244 795,69	—	—			
н260У	—	—	476 206,68	2 244 823,90		$\sqrt{(0,08^2 + 0,06^2)} = 0,10$	
н261У	—	—	476 222,63	2 244 807,68			
н262У	—	—	476 233,58	2 244 796,54			
н263У	—	—	476 282,73	2 244 844,32			
н264У	—	—	476 252,04	2 244 875,83			
н265У	—	—	476 225,02	2 244 848,01			
н266У	—	—	476 212,48	2 244 835,10			
н267У	—	—	476 204,12	2 244 826,50			
252	476 198,65	2 244 793,09	—	—		0,10	

2. Сведения о частях границ уточняемого земельного участка с кадастровым номером 64:19:140248:11 :

Обозначение части границ		Горизонтальное проложение (S), м	Описание прохождения части границ	Сведения о согласовании местоположения границ (согласовано/спорное)
от т.	до т.			
1	2	3	4	5
н260У	н261У	22,75	—	согласовано
н261У	н262У	15,62		
н262У	н263У	68,55		
н263У	н264У	43,99		
н264У	н265У	38,78		

1	2	3	4	5
н265У	н266У	18,00	—	согласовано
н266У	н267У	11,99		
н267У	н260У	3,65		

3. Сведения о характеристиках уточняемого земельного участка с кадастровым номером 64:19:140248:11 :

№ п/п	Наименование характеристики	Значение характеристики
1	2	3
1.	Адрес земельного участка	—
1.1.	Сведения о местоположении земельного участка (при отсутствии адреса) в структурированном в соответствии с федеральной информационной адресной системой виде	
1.2.	Дополнительные сведения о местоположении земельного участка	Саратовская область, р-н Лысогорский, с Большая Дмитриевка, ул Советская, д 54
2.	Площадь земельного участка ± величина погрешности определения (вычисления) площади ($P \pm \Delta P$), м ²	2 952 ± 19,00
3.	Формула, примененная для вычисления предельной погрешности определения площади земельного участка, с подставленными значениями и итоговые (вычисленные) значения	$3,5 * 0,10 * \sqrt{(2\ 952,00)} = 19$
4.	Площадь земельного участка согласно сведениям Единого государственного реестра недвижимости (Ркад), м ²	2 952,00
5.	Оценка расхождения Р и Ркад ($P - P_{кад}$), м ²	0
6.	Предельный минимальный и максимальный размеры земельного участка (Рмин и Рмакс), м ²	Рмин = Рмин = 300 Рмакс = Рмакс = 2 000
7.	Кадастровый или иной государственный учетный номер (инвентарный) здания, сооружения, объекта незавершенного строительства, расположенного на земельном участке	64:19:000000:5749
8.	Вид (виды) разрешенного использования	Для общественно-деловых целей
8.1.	Дополнительные сведения об использовании земельного участка	—
9.	Сведения о земельных участках (землях общего пользования, территории общего пользования), посредством которых обеспечивается доступ	Земли общего пользования
10.	Иные сведения	—

4. Пояснения к сведениям об уточняемом земельном участке с кадастровым номером 64:19:140248:11 :

1.	—
----	---

1. Сведения о характерных точках границ уточняемого земельного участка с кадастровым номером 64:19:140248:13 :
 Система координат МСК-64, зона 2 Зона № 2

Обозначение характерных точек границ	Координаты, м				Метод определения координат	Формулы, примененные для расчета средней квадратической погрешности определения координат характерных точек границ (Mt), с подставленными в такие формулы значениями и итоговые (вычисленные) значения Mt, м	Описание закрепления точки
	содержатся в Едином государственном реестре недвижимости		определены в результате выполнения комплексных кадастровых работ				
	X	Y	X	Y			
1	2	3	4	5	6	7	8
1986	476 341,41	2 245 780,66	—	—	Метод спутниковых геодезических измерений (определений)	0,10	—
1987	476 339,95	2 245 779,01	—	—			
1988	476 350,41	2 245 769,70	—	—			
1989	476 357,60	2 245 776,07	—	—			
1990	476 359,43	2 245 780,78	—	—			
1991	476 329,12	2 245 806,17	—	—			
1992	476 327,36	2 245 803,91	—	—			
1993	476 324,79	2 245 806,44	—	—			
1994	476 319,56	2 245 801,06	—	—			
н1995У	—	—	476 202,15	2 244 762,81			
н1996У	—	—	476 210,22	2 244 770,67			
н1997У	—	—	476 211,42	2 244 771,92			

1	2	3	4	5	6	7	8
н1998У	—	—	476 210,93	2 244 772,43	Метод спутниковых геодезических измерений (определений)	$\sqrt{(0,08^2 + 0,06^2)} = 0,10$	—
н1999У	—	—	476 198,82	2 244 784,72			
н2000У	—	—	476 185,29	2 244 797,09			
н2001У	—	—	476 182,16	2 244 800,57			
н2002У	—	—	476 180,18	2 244 802,67			
н2003У	—	—	476 172,61	2 244 795,65			
н2004У	—	—	476 177,65	2 244 789,45			
н2005У	—	—	476 181,85	2 244 784,99			
н2006У	—	—	476 190,24	2 244 775,39			
н2007У	—	—	476 196,98	2 244 767,92			
1986	476 341,41	2 245 780,66	—	—		0,10	

2. Сведения о частях границ уточняемого земельного участка с кадастровым номером 64:19:140248:13 :

Обозначение части границ		Горизонтальное проложение (S), м	Описание прохождения части границ	Сведения о согласовании местоположения границ (согласовано/спорное)
от т.	до т.			
1	2	3	4	5
н1995У	н1996У	11,27	—	согласовано
н1996У	н1997У	1,73		
н1997У	н1998У	0,71		
н1998У	н1999У	17,25		
н1999У	н2000У	18,33		
н2000У	н2001У	4,68		
н2001У	н2002У	2,89		
н2002У	н2003У	10,32		
н2003У	н2004У	7,99		

1	2	3	4	5
н2004У	н2005У	6,13	—	согласовано
н2005У	н2006У	12,75		
н2006У	н2007У	10,06		
н2007У	н1995У	7,27		

3. Сведения о характеристиках уточняемого земельного участка с кадастровым номером 64:19:140248:13 :

№ п/п	Наименование характеристики	Значение характеристики
1	2	3
1.	Адрес земельного участка	—
1.1.	Сведения о местоположении земельного участка (при отсутствии адреса) в структурированном в соответствии с федеральной информационной адресной системой виде	
1.2.	Дополнительные сведения о местоположении земельного участка	Саратовская область, р-н Лысогорский, с Большая Дмитриевка, ул Советская, д 58/1
2.	Площадь земельного участка ± величина погрешности определения (вычисления) площади ($P \pm \Delta P$), м ²	527 ± 8,00
3.	Формула, примененная для вычисления предельной погрешности определения площади земельного участка, с подставленными значениями и итоговые (вычисленные) значения	$3,5 * 0,10 * \sqrt{(527,00)} = 8$
4.	Площадь земельного участка согласно сведениям Единого государственного реестра недвижимости (Ркад), м ²	517,00
5.	Оценка расхождения Р и Ркад ($P - P_{кад}$), м ²	10
6.	Предельный минимальный и максимальный размеры земельного участка (Рмин и Рмакс), м ²	Рмин = Рмин = 300 Рмакс = Рмакс = 2 000
7.	Кадастровый или иной государственный учетный номер (инвентарный) здания, сооружения, объекта незавершенного строительства, расположенного на земельном участке	64:19:000000:5750
8.	Вид (виды) разрешенного использования	Для ведения личного подсобного хозяйства
8.1.	Дополнительные сведения об использовании земельного участка	—
9.	Сведения о земельных участках (землях общего пользования, территории общего пользования), посредством которых обеспечивается доступ	Земли общего пользования
10.	Иные сведения	—

4. Пояснения к сведениям об уточняемом земельном участке с кадастровым номером 64:19:140248:13 :

1.	—
----	---

1. Сведения о характерных точках границ уточняемого земельного участка с кадастровым номером 64:19:140248:15 :

Система координат МСК-64, зона 2 Зона № 2

Обозначение характерных точек границ	Координаты, м				Метод определения координат	Формулы, примененные для расчета средней квадратической погрешности определения координат характерных точек границ (Mt), с подставленными в такие формулы значениями и итоговые (вычисленные) значения Mt, м	Описание закрепления точки
	содержатся в Едином государственном реестре недвижимости		определены в результате выполнения комплексных кадастровых работ				
	X	Y	X	Y			
1	2	3	4	5	6	7	8
2250	476 703,23	2 245 903,56	—	—	Метод спутниковых геодезических измерений (определений)	0,10	—
2251	476 718,60	2 245 896,69	—	—			
2252	476 721,20	2 245 902,20	—	—			
2253	476 727,62	2 245 899,36	—	—			
2254	476 728,13	2 245 900,55	—	—			
2255	476 729,51	2 245 899,88	—	—			
2256	476 725,39	2 245 893,06	—	—			
2257	476 742,43	2 245 887,24	—	—			
2258	476 745,87	2 245 889,28	—	—			
2259	476 749,63	2 245 891,14	—	—			
2260	476 757,72	2 245 904,48	—	—			
2261	476 740,84	2 245 914,63	—	—			

1	2	3	4	5	6	7	8
2262	476 718,19	2 245 928,59	—	—	Метод спутниковых геодезических измерений (определений)	0,10	—
н614У	—	—	476 579,53	2 244 883,22			
н613У	—	—	476 588,79	2 244 895,99			
н612У	—	—	476 577,69	2 244 904,64			
н813У	—	—	476 573,82	2 244 907,15			
н812У	—	—	476 568,06	2 244 911,35			
н811У	—	—	476 551,13	2 244 923,97			
н2263У	—	—	476 545,75	2 244 917,88			
н2264У	—	—	476 534,01	2 244 901,59			
н2265У	—	—	476 538,21	2 244 898,73			
н2266У	—	—	476 572,23	2 244 880,47			
н2267У	—	—	476 575,00	2 244 886,22			
2250	476 703,23	2 245 903,56	—	—		0,10	

2. Сведения о частях границ уточняемого земельного участка с кадастровым номером 64:19:140248:15 :

Обозначение части границ		Горизонтальное проложение (S), м	Описание прохождения части границ	Сведения о согласовании местоположения границ (согласовано/спорное)
от т.	до т.			
1	2	3	4	5
н614У	н613У	15,77	—	согласовано
н613У	н612У	14,07		
н612У	н813У	4,61		
н813У	н812У	7,13		
н812У	н811У	21,12		

1	2	3	4	5
н811У	н2263У	8,13	—	согласовано
н2263У	н2264У	20,08		
н2264У	н2265У	5,08		
н2265У	н2266У	38,61		
н2266У	н2267У	6,38		
н2267У	н614У	5,43		

3. Сведения о характеристиках уточняемого земельного участка с кадастровым номером 64:19:140248:15 :

№ п/п	Наименование характеристики	Значение характеристики
1	2	3
1.	Адрес земельного участка	—
1.1.	Сведения о местоположении земельного участка (при отсутствии адреса) в структурированном в соответствии с федеральной информационной адресной системой виде	
1.2.	Дополнительные сведения о местоположении земельного участка	Саратовская область, р-н Лысогорский, с Большая Дмитриевка, ул Школьная, д 27
2.	Площадь земельного участка ± величина погрешности определения (вычисления) площади ($P \pm \Delta P$), м ²	1 170 ± 12,00
3.	Формула, примененная для вычисления предельной погрешности определения площади земельного участка, с подставленными значениями и итоговые (вычисленные) значения	$3,5*0,10*\sqrt{(1\ 170,00)} = 12$
4.	Площадь земельного участка согласно сведениям Единого государственного реестра недвижимости ($R_{кад}$), м ²	1 133,00
5.	Оценка расхождения P и $R_{кад}$ ($P - R_{кад}$), м ²	37
6.	Предельный минимальный и максимальный размеры земельного участка ($R_{мин}$ и $R_{макс}$), м ²	$R_{мин} = R_{мин} = 300$ $R_{макс} = R_{макс} = 2\ 000$
7.	Кадастровый или иной государственный учетный номер (инвентарный) здания, сооружения, объекта незавершенного строительства, расположенного на земельном участке	64:19:000000:5808
8.	Вид (виды) разрешенного использования	Для ведения личного подсобного хозяйства
8.1.	Дополнительные сведения об использовании земельного участка	—
9.	Сведения о земельных участках (землях общего пользования, территории общего пользования), посредством которых обеспечивается доступ	Земли общего пользования

1	2	3
10.	Иные сведения	<p>Запрещение. Обременение возникает на основании: Постановление судебного пристава-исполнителя Лысогорское РОСП № 48942743/6420 (27728/23/64020-ИП), документ выдан Лысогорское РОСП</p> <p>Запрещение. Обременение возникает на основании: Постановление судебного пристава-исполнителя Лысогорское РОСП № 48753015/6420 (32487/23/64020-ИП), документ выдан Лысогорское РОСП</p> <p>Запрещение. Обременение возникает на основании: Постановление судебного пристава-исполнителя Лысогорское РОСП № 48294901/6420 (27746/23/64020-ИП), документ выдан Лысогорское РОСП</p>

4. Пояснения к сведениям об уточняемом земельном участке с кадастровым номером 64:19:140248:15 :

1.	—
----	---

1. Сведения о характерных точках границ уточняемого земельного участка с кадастровым номером 64:19:140248:18 :

Система координат МСК-64, зона 2 Зона № 2

Обозначение характерных точек границ	Координаты, м				Метод определения координат	Формулы, примененные для расчета средней квадратической погрешности определения координат характерных точек границ (Mt), с подставленными в такие формулы значениями и итоговые (вычисленные) значения Mt, м	Описание закрепления точки
	содержатся в Едином государственном реестре недвижимости		определены в результате выполнения комплексных кадастровых работ				
	X	Y	X	Y			
1	2	3	4	5	6	7	8
н842У	—	—	476 284,13	2 244 968,94	Метод спутниковых геодезических измерений (определений)	$\sqrt{(0,08^2 + 0,06^2)} = 0,10$	—
н3353У	—	—	476 294,95	2 244 977,66			
н3354У	—	—	476 296,57	2 244 979,38			
н3355У	—	—	476 290,80	2 244 986,83			
н784У	—	—	476 307,22	2 244 996,99			
3356	476 305,21	2 244 990,06	—	—			

1	2	3	4	5	6	7	8		
3357	476 316,82	2 244 999,72	—	—	Метод спутниковых геодезических измерений (определений)	0,10	—		
3358	476 316,21	2 245 000,52	—	—					
3359	476 320,49	2 245 003,97	—	—					
3360	476 325,77	2 245 008,26	—	—					
3361	476 326,53	2 245 007,34	—	—					
3362	476 330,36	2 245 010,55	—	—					
3363	476 326,41	2 245 015,59	—	—					
3364	476 324,81	2 245 014,40	—	—					
3365	476 311,11	2 245 030,23	—	—					
3366	476 305,63	2 245 030,67	—	—					
3367	476 287,74	2 245 016,94	—	—					
н783У	—	—	476 295,36	2 245 014,59				$\sqrt{(0,08^2 + 0,06^2)} = 0,10$	
н843У	—	—	476 265,34	2 244 991,42					
н842У	—	—	476 284,13	2 244 968,94					

2. Сведения о частях границ уточняемого земельного участка с кадастровым номером 64:19:140248:18 :

Обозначение части границ		Горизонтальное проложение (S), м	Описание прохождения части границ	Сведения о согласовании местоположения границ (согласовано/спорное)
от т.	до т.			
1	2	3	4	5
н842У	н3353У	13,90	—	согласовано
н3353У	н3354У	2,36		
н3354У	н3355У	9,42		

1	2	3	4	5
н3355У	н784У	19,31	—	согласовано
н784У	н783У	21,22		
н783У	н843У	37,92		
н843У	н842У	29,30		

3. Сведения о характеристиках уточняемого земельного участка с кадастровым номером 64:19:140248:18 :

№ п/п	Наименование характеристики	Значение характеристики
1	2	3
1.	Адрес земельного участка	—
1.1.	Сведения о местоположении земельного участка (при отсутствии адреса) в структурированном в соответствии с федеральной информационной адресной системой виде	
1.2.	Дополнительные сведения о местоположении земельного участка	Саратовская обл, р-н Лысогорский, с Большая Дмитриевка, ул Заречная, д 15
2.	Площадь земельного участка ± величина погрешности определения (вычисления) площади ($P \pm \Delta P$), м ²	890 ± 10,00
3.	Формула, примененная для вычисления предельной погрешности определения площади земельного участка, с подставленными значениями и итоговые (вычисленные) значения	$3,5 * 0,10 * \sqrt{(890,00)} = 10$
4.	Площадь земельного участка согласно сведениям Единого государственного реестра недвижимости (Ркад), м ²	890,00
5.	Оценка расхождения Р и Ркад ($P - P_{кад}$), м ²	0
6.	Предельный минимальный и максимальный размеры земельного участка (Рмин и Рмакс), м ²	Рмин = Рмин = 300 Рмакс = Рмакс = 2 000
7.	Кадастровый или иной государственный учетный номер (инвентарный) здания, сооружения, объекта незавершенного строительства, расположенного на земельном участке	64:19:000000:4757; 64:19:000000:4758
8.	Вид (виды) разрешенного использования	Для ведения личного подсобного хозяйства
8.1.	Дополнительные сведения об использовании земельного участка	—
9.	Сведения о земельных участках (землях общего пользования, территории общего пользования), посредством которых обеспечивается доступ	Земли общего пользования
10.	Иные сведения	—

4. Пояснения к сведениям об уточняемом земельном участке с кадастровым номером 64:19:140248:18 :

1.	—
----	---

1. Сведения о характерных точках границ уточняемого земельного участка с кадастровым номером 64:19:140248:21 :

Система координат МСК-64, зона 2 Зона № 2

Обозначение характерных точек границ	Координаты, м				Метод определения координат	Формулы, примененные для расчета средней квадратической погрешности определения координат характерных точек границ (Mt), с подставленными в такие формулы значениями и итоговые (вычисленные) значения Mt, м	Описание закрепления точки
	содержатся в Едином государственном реестре недвижимости		определены в результате выполнения комплексных кадастровых работ				
	X	Y	X	Y			
1	2	3	4	5	6	7	8
4246	476 354,94	2 244 789,64	—	—	Метод спутниковых геодезических измерений (определений)	0,10	—
4247	476 384,43	2 244 755,12	—	—			
4248	476 391,28	2 244 760,97	—	—			
4249	476 395,17	2 244 756,40	—	—			
4250	476 388,33	2 244 750,56	—	—			
4251	476 401,39	2 244 735,28	—	—			
4252	476 459,75	2 244 784,99	—	—			
4253	476 457,50	2 244 787,56	—	—			
4254	476 507,51	2 244 832,23	—	—			
4255	476 452,84	2 244 882,43	—	—			
4256	476 433,01	2 244 865,61	—	—			
4257	476 444,88	2 244 851,62	—	—			

1	2	3	4	5	6	7	8
4258	476 380,18	2 244 796,73	—	—	Метод спутниковых геодезических измерений (определений)	0,10	—
4259	476 373,03	2 244 805,10	—	—			
н4260У	—	—	476 337,67	2 244 802,86			
н4261У	—	—	476 368,45	2 244 769,49			
н4262У	—	—	476 375,07	2 244 775,59			
н4263У	—	—	476 379,13	2 244 771,17			
н4264У	—	—	476 372,52	2 244 765,08			
н4265У	—	—	476 386,15	2 244 750,30			
н4266У	—	—	476 442,58	2 244 802,20			
н4267У	—	—	476 440,23	2 244 804,68			
н4268У	—	—	476 488,51	2 244 851,22			
н4269У	—	—	476 431,97	2 244 899,30			
н4270У	—	—	476 412,80	2 244 881,74			
н4271У	—	—	476 425,19	2 244 868,21			
н4272У	—	—	476 362,62	2 244 810,90			
н4273У	—	—	476 355,16	2 244 819,00			
4246	476 354,94	2 244 789,64	—	—		0,10	

2. Сведения о частях границ уточняемого земельного участка с кадастровым номером 64:19:140248:21 :

Обозначение части границ		Горизонтальное проложение (S), м	Описание прохождения части границ	Сведения о согласовании местоположения границ (согласовано/спорное)
от т.	до т.			
1	2	3	4	5
н4260У	н4261У	45,40	—	согласовано
н4261У	н4262У	9,00		
н4262У	н4263У	6,00		
н4263У	н4264У	8,99		
н4264У	н4265У	20,11		
н4265У	н4266У	76,67		
н4266У	н4267У	3,42		
н4267У	н4268У	67,06		
н4268У	н4269У	74,22		
н4269У	н4270У	26,00		
н4270У	н4271У	18,35		
н4271У	н4272У	84,85		
н4272У	н4273У	11,01		
н4273У	н4260У	23,80		

3. Сведения о характеристиках уточняемого земельного участка с кадастровым номером 64:19:140248:21 :

№ п/п	Наименование характеристики	Значение характеристики
1	2	3
1.	Адрес земельного участка	—
1.1.	Сведения о местоположении земельного участка (при отсутствии адреса) в структурированном в соответствии с федеральной информационной адресной системой виде	
1.2.	Дополнительные сведения о местоположении земельного участка	Саратовская область, р-н Лысогорский, с Большая Дмитриевка, ул Школьная, д 12
2.	Площадь земельного участка ± величина погрешности определения (вычисления) площади ($P \pm \Delta P$), м ²	8 919 ± 33,00
3.	Формула, примененная для вычисления предельной погрешности определения площади земельного участка, с подставленными значениями и итоговые (вычисленные) значения	$3,5 * 0,10 * \sqrt{(8\ 919,00)} = 33$
4.	Площадь земельного участка согласно сведениям Единого государственного реестра недвижимости (Ркад), м ²	8 920,00

1	2	3
5.	Оценка расхождения Р и Ркад (Р - Ркад), м ²	1
6.	Предельный минимальный и максимальный размеры земельного участка (Рмин и Рмакс), м ²	Рмин = Рмин = 300 Рмакс = Рмакс = 2 000
7.	Кадастровый или иной государственный учетный номер (инвентарный) здания, сооружения, объекта незавершенного строительства, расположенного на земельном участке	64:19:000000:5198; 64:19:000000:5252; 64:19:000000:5805; 64:19:000000:5806
8.	Вид (виды) разрешенного использования	Для размещения объектов образования
8.1.	Дополнительные сведения об использовании земельного участка	—
9.	Сведения о земельных участках (землях общего пользования, территории общего пользования), посредством которых обеспечивается доступ	Земли общего пользования
10.	Иные сведения	—

4. Пояснения к сведениям об уточняемом земельном участке с кадастровым номером 64:19:140248:21 :

1. —

1. Сведения о характерных точках границ уточняемого земельного участка с кадастровым номером 64:19:140248:23 :

Система координат МСК-64, зона 2 Зона № 2

Обозначение характерных точек границ	Координаты, м				Метод определения координат	Формулы, примененные для расчета средней квадратической погрешности определения координат характерных точек границ (Mt), с подставленными в такие формулы значениями и итоговые (вычисленные) значения Mt, м	Описание закрепления точки
	содержатся в Едином государственном реестре недвижимости		определены в результате выполнения комплексных кадастровых работ				
	X	Y	X	Y			
1	2	3	4	5	6	7	8
796	476 590,36	2 244 864,17	—	—	Метод спутниковых геодезических измерений (определений)	0,10	—
797	476 574,40	2 244 878,62	—	—			
798	476 575,35	2 244 880,33	—	—			
799	476 565,46	2 244 887,74	—	—			

1	2	3	4	5	6	7	8			
800	476 560,14	2 244 883,56	—	—		0,10				
801	476 555,39	2 244 883,18	—	—						
802	476 552,54	2 244 881,47	—	—						
803	476 554,06	2 244 878,05	—	—						
804	476 540,19	2 244 865,50	—	—						
805	476 563,18	2 244 844,97	—	—						
806	476 571,93	2 244 852,20	—	—						
807	476 575,92	2 244 850,30	—	—						
н612У	—	—	476 577,69	2 244 904,64				Метод спутниковых геодезических измерений (определений)	$\sqrt{(0,08^2 + 0,06^2)} = 0,10$	—
н611У	—	—	476 581,61	2 244 910,11						
н610У	—	—	476 582,90	2 244 913,31						
н609У	—	—	476 587,31	2 244 921,44						
н608У	—	—	476 588,73	2 244 923,74						
н808У	—	—	476 567,73	2 244 942,46						
н809У	—	—	476 552,34	2 244 926,98						
н810У	—	—	476 552,79	2 244 926,27						
н811У	—	—	476 551,13	2 244 923,97						

1	2	3	4	5	6	7	8
н812У	—	—	476 568,06	2 244 911,35	Метод спутниковых геодезических измерений (определений)	$\sqrt{(0,08^2 + 0,06^2)} = 0,10$	—
н813У	—	—	476 573,82	2 244 907,15			
796	476 590,36	2 244 864,17	—	—		0,10	

2. Сведения о частях границ уточняемого земельного участка с кадастровым номером 64:19:140248:23 :

Обозначение части границ		Горизонтальное проложение (S), м	Описание прохождения части границ	Сведения о согласовании местоположения границ (согласовано/спорное)
от т.	до т.			
1	2	3	4	5
н612У	н611У	6,73	—	согласовано
н611У	н610У	3,45		
н610У	н609У	9,25		
н609У	н608У	2,70		
н608У	н808У	28,13		
н808У	н809У	21,83		
н809У	н810У	0,84		
н810У	н811У	2,84		
н811У	н812У	21,12		
н812У	н813У	7,13		
н813У	н612У	4,61		

3. Сведения о характеристиках уточняемого земельного участка с кадастровым номером 64:19:140248:23 :

№ п/п	Наименование характеристики	Значение характеристики
1	2	3
1.	Адрес земельного участка	—
1.1.	Сведения о местоположении земельного участка (при отсутствии адреса) в структурированном в соответствии с федеральной информационной адресной системой виде	
1.2.	Дополнительные сведения о местоположении земельного участка	Саратовская область, р-н Лысогорский, с Большая Дмитриевка, ул Школьная, д 25
2.	Площадь земельного участка ± величина погрешности определения (вычисления) площади ($P \pm \Delta P$), м ²	731 ± 9,00

1	2	3
3.	Формула, примененная для вычисления предельной погрешности определения площади земельного участка, с подставленными значениями и итоговые (вычисленные) значения	$3,5*0,10*\sqrt{(731,00)} = 9$
4.	Площадь земельного участка согласно сведениям Единого государственного реестра недвижимости (Ркад), м ²	704,00
5.	Оценка расхождения Р и Ркад (Р - Ркад), м ²	27
6.	Предельный минимальный и максимальный размеры земельного участка (Рмин и Рмакс), м ²	Рмин = Рмин = 300 Рмакс = Рмакс = 2 000
7.	Кадастровый или иной государственный учетный номер (инвентарный) здания, сооружения, объекта незавершенного строительства, расположенного на земельном участке	64:19:000000:5754; 64:19:140248:149; 64:19:140248:60; 64:19:140248:70; 64:19:140248:72; 64:19:140248:92
8.	Вид (виды) разрешенного использования	Для ведения личного подсобного хозяйства
8.1.	Дополнительные сведения об использовании земельного участка	—
9.	Сведения о земельных участках (землях общего пользования, территории общего пользования), посредством которых обеспечивается доступ	Земли общего пользования
10.	Иные сведения	—

4. Пояснения к сведениям об уточняемом земельном участке с кадастровым номером 64:19:140248:23 :

1.	—
----	---

1. Сведения о характерных точках границ уточняемого земельного участка с кадастровым номером 64:19:140248:24 :
Система координат МСК-64, зона 2 Зона № 2

Обозначение характерных точек границ	Координаты, м				Метод определения координат	Формулы, примененные для расчета средней квадратической погрешности определения координат характерных точек границ (Mt), с подставленными в такие формулы значениями и итоговые (вычисленные) значения Mt, м	Описание закрепления точки
	содержатся в Едином государственном реестре недвижимости		определены в результате выполнения комплексных кадастровых работ				
	X	Y	X	Y			
1	2	3	4	5	6	7	8
814	476 265,75	2 245 017,80	—	—	Метод спутниковых геодезических измерений (определений)	0,10	—

1	2	3	4	5	6	7	8		
815	476 276,32	2 245 027,21	—	—	Метод спутниковых геодезических измерений (определений)	0,10	—		
816	476 274,83	2 245 029,52	—	—					
817	476 283,42	2 245 037,28	—	—					
818	476 268,56	2 245 049,33	—	—					
819	476 251,39	2 245 067,82	—	—					
820	476 233,07	2 245 058,24	—	—					
821	476 217,23	2 245 044,05	—	—					
822	476 234,06	2 245 030,02	—	—					
823	476 240,99	2 245 034,81	—	—					
н824У	—	—	476 271,51	2 245 011,86				$\sqrt{(0,08^2 + 0,06^2)} = 0,10$	—
н825У	—	—	476 283,22	2 245 021,77					
н826У	—	—	476 281,71	2 245 024,17					
н827У	—	—	476 287,27	2 245 028,94					
н828У	—	—	476 282,05	2 245 035,77					
н829У	—	—	476 250,87	2 245 073,77					
н830У	—	—	476 230,97	2 245 055,58					
н831У	—	—	476 243,15	2 245 047,93					

1	2	3	4	5	6	7	8
н832У	—	—	476 233,51	2 245 033,99	Метод спутниковых геодезических измерений (определений)	$\sqrt{(0,08^2 + 0,06^2)} = 0,10$	—
н833У	—	—	476 242,04	2 245 025,86			
н834У	—	—	476 244,75	2 245 028,76			
н835У	—	—	476 246,39	2 245 026,95			
н836У	—	—	476 252,63	2 245 033,13			
814	476 265,75	2 245 017,80	—	—		0,10	

2. Сведения о частях границ уточняемого земельного участка с кадастровым номером 64:19:140248:24 :

Обозначение части границ		Горизонтальное проложение (S), м	Описание прохождения части границ	Сведения о согласовании местоположения границ (согласовано/спорное)
от т.	до т.			
1	2	3	4	5
н824У	н825У	15,34	—	согласовано
н825У	н826У	2,84		
н826У	н827У	7,33		
н827У	н828У	8,60		
н828У	н829У	49,15		
н829У	н830У	26,96		
н830У	н831У	14,38		
н831У	н832У	16,95		
н832У	н833У	11,78		
н833У	н834У	3,97		
н834У	н835У	2,44		
н835У	н836У	8,78		
н836У	н824У	28,44		

3. Сведения о характеристиках уточняемого земельного участка с кадастровым номером 64:19:140248:24 :

№ п/п	Наименование характеристики	Значение характеристики
1	2	3

1	2	3
1.	Адрес земельного участка	—
1.1.	Сведения о местоположении земельного участка (при отсутствии адреса) в структурированном в соответствии с федеральной информационной адресной системой виде	
1.2.	Дополнительные сведения о местоположении земельного участка	Саратовская область, р-н Лысогорский, с Большая Дмитриевка, ул Заречная, д 6
2.	Площадь земельного участка ± величина погрешности определения (вычисления) площади ($P \pm \Delta P$), м ²	1 631 ± 14,00
3.	Формула, примененная для вычисления предельной погрешности определения площади земельного участка, с подставленными значениями и итоговые (вычисленные) значения	$3,5*0,10*\sqrt{(1\ 631,00)} = 14$
4.	Площадь земельного участка согласно сведениям Единого государственного реестра недвижимости (Ркад), м ²	1 631,00
5.	Оценка расхождения Р и Ркад ($P - P_{кад}$), м ²	0
6.	Предельный минимальный и максимальный размеры земельного участка (Рмин и Рмакс), м ²	Рмин = Рмин = 300 Рмакс = Рмакс = 2 000
7.	Кадастровый или иной государственный учетный номер (инвентарный) здания, сооружения, объекта незавершенного строительства, расположенного на земельном участке	64:19:000000:4696; 64:19:140248:102; 64:19:140248:114; 64:19:140248:68; 64:19:140248:93; 64:19:140248:97
8.	Вид (виды) разрешенного использования	Для ведения личного подсобного хозяйства
8.1.	Дополнительные сведения об использовании земельного участка	—
9.	Сведения о земельных участках (землях общего пользования, территории общего пользования), посредством которых обеспечивается доступ	Земли общего пользования
10.	Иные сведения	—
4. Пояснения к сведениям об уточняемом земельном участке с кадастровым номером		64:19:140248:24 :
1.	—	—

1. Сведения о характерных точках границ уточняемого земельного участка с кадастровым номером 64:19:140248:25 :
 Система координат МСК-64, зона 2 Зона № 2

Обозначение характерных точек границ	Координаты, м				Метод определения координат	Формулы, примененные для расчета средней квадратической погрешности определения координат характерных точек границ (Mt), с подставленными в такие формулы значениями и итоговые (вычисленные) значения Mt, м	Описание закрепления точки
	содержатся в Едином государственном реестре недвижимости		определены в результате выполнения комплексных кадастровых работ				
	X	Y	X	Y			
1	2	3	4	5	6	7	8
2031	476 560,91	2 244 828,59	—	—	Метод спутниковых геодезических измерений (определений)	0,10	—
2032	476 544,64	2 244 843,13	—	—			
2033	476 545,33	2 244 844,52	—	—			
2034	476 540,14	2 244 850,92	—	—			
2035	476 537,03	2 244 849,53	—	—			
2036	476 530,63	2 244 854,90	—	—			
2037	476 513,15	2 244 842,27	—	—			
2038	476 539,45	2 244 819,42	—	—			
2039	476 537,89	2 244 817,52	—	—			
2040	476 544,64	2 244 811,64	—	—			
2041	476 550,35	2 244 817,52	—	—			
2042	476 548,45	2 244 818,73	—	—			

1	2	3	4	5	6	7	8
2043	476 553,81	2 244 823,58	—	—	Метод спутниковых геодезических измерений (определений)	0,10	—
2044	476 550,35	2 244 827,04	—	—			
2045	476 553,47	2 244 829,29	—	—			
2046	476 556,58	2 244 826,34	—	—			
н2047У	—	—	476 493,04	2 244 759,04		$\sqrt{(0,08^2 + 0,06^2)} = 0,10$	
н2048У	—	—	476 496,53	2 244 760,36			
н2049У	—	—	476 498,97	2 244 762,01			
н2050У	—	—	476 499,88	2 244 762,94			
н2051У	—	—	476 504,43	2 244 766,64			
н2052У	—	—	476 508,39	2 244 770,56			
н2053У	—	—	476 511,85	2 244 766,82			
н2054У	—	—	476 522,98	2 244 777,04			
н2055У	—	—	476 523,81	2 244 778,36			
н2056У	—	—	476 520,65	2 244 781,93			
н2057У	—	—	476 518,41	2 244 784,29			
н2058У	—	—	476 518,71	2 244 784,53			
н2059У	—	—	476 508,32	2 244 795,76			

1	2	3	4	5	6	7	8
н2060У	—	—	476 503,18	2 244 800,72	Метод спутниковых геодезических измерений (определений)	$\sqrt{(0,08^2 + 0,06^2)} = 0,10$	—
н2061У	—	—	476 499,31	2 244 806,47			
н2062У	—	—	476 497,48	2 244 810,38			
н2063У	—	—	476 487,18	2 244 801,49			
н2064У	—	—	476 486,67	2 244 800,27			
н2065У	—	—	476 478,17	2 244 790,08			
н2066У	—	—	476 473,50	2 244 784,58			
н2067У	—	—	476 470,99	2 244 786,93			
н2068У	—	—	476 467,82	2 244 782,96			
н2069У	—	—	476 476,28	2 244 773,94			
н2070У	—	—	476 484,22	2 244 765,63			
н2071У	—	—	476 485,23	2 244 766,43			
2031	476 560,91	2 244 828,59	—	—	0,10		

2. Сведения о частях границ уточняемого земельного участка с кадастровым номером 64:19:140248:25 :

Обозначение части границ		Горизонтальное проложение (S), м	Описание прохождения части границ	Сведения о согласовании местоположения границ (согласовано/спорное)
от т.	до т.			
1	2	3	4	5
н2047У	н2048У	3,73	—	согласовано
н2048У	н2049У	2,95		
н2049У	н2050У	1,30		
н2050У	н2051У	5,86		
н2051У	н2052У	5,57		

1	2	3	4	5
н2052У	н2053У	5,10	—	согласовано
н2053У	н2054У	15,11		
н2054У	н2055У	1,56		
н2055У	н2056У	4,77		
н2056У	н2057У	3,25		
н2057У	н2058У	0,38		
н2058У	н2059У	15,30		
н2059У	н2060У	7,14		
н2060У	н2061У	6,93		
н2061У	н2062У	4,32		
н2062У	н2063У	13,61		
н2063У	н2064У	1,32		
н2064У	н2065У	13,27		
н2065У	н2066У	7,22		
н2066У	н2067У	3,44		
н2067У	н2068У	5,08		
н2068У	н2069У	12,37		
н2069У	н2070У	11,49		
н2070У	н2071У	1,29		
н2071У	н2047У	10,75		

3. Сведения о характеристиках уточняемого земельного участка с кадастровым номером 64:19:140248:25 :

№ п/п	Наименование характеристики	Значение характеристики
1	2	3
1.	Адрес земельного участка	—
1.1.	Сведения о местоположении земельного участка (при отсутствии адреса) в структурированном в соответствии с федеральной информационной адресной системой виде	
1.2.	Дополнительные сведения о местоположении земельного участка	Саратовская область, р-н Лысогорский, с Большая Дмитриевка, ул Кооперативная, д 10
2.	Площадь земельного участка ± величина погрешности определения (вычисления) площади ($P \pm \Delta P$), м ²	1 441 ± 13,00

1	2	3
3.	Формула, примененная для вычисления предельной погрешности определения площади земельного участка, с подставленными значениями и итоговые (вычисленные) значения	$3,5*0,10*\sqrt{(1\ 441,00)} = 13$
4.	Площадь земельного участка согласно сведениям Единого государственного реестра недвижимости (Ркад), м ²	1 586,00
5.	Оценка расхождения Р и Ркад (Р - Ркад), м ²	145
6.	Предельный минимальный и максимальный размеры земельного участка (Рмин и Рмакс), м ²	Рмин = Рмин = 300 Рмакс = Рмакс = 2 000
7.	Кадастровый или иной государственный учетный номер (инвентарный) здания, сооружения, объекта незавершенного строительства, расположенного на земельном участке	64:19:000000:5263; 64:19:140248:112; 64:19:140248:135; 64:19:140248:90
8.	Вид (виды) разрешенного использования	Для ведения личного подсобного хозяйства
8.1.	Дополнительные сведения об использовании земельного участка	—
9.	Сведения о земельных участках (землях общего пользования, территории общего пользования), посредством которых обеспечивается доступ	Земли общего пользования
10.	Иные сведения	—

4. Пояснения к сведениям об уточняемом земельном участке с кадастровым номером 64:19:140248:25 :

1.	—
----	---

1. Сведения о характерных точках границ уточняемого земельного участка с кадастровым номером 64:19:140248:28 :
Система координат МСК-64, зона 2 Зона № 2

Обозначение характерных точек границ	Координаты, м				Метод определения координат	Формулы, примененные для расчета средней квадратической погрешности определения координат характерных точек границ (Mt), с подставленными в такие формулы значениями и итоговые (вычисленные) значения Mt, м	Описание закрепления точки
	содержатся в Едином государственном реестре недвижимости		определены в результате выполнения комплексных кадастровых работ				
	X	Y	X	Y			
1	2	3	4	5	6	7	8
3419	476 184,66	2 244 737,74	—	—	Метод спутниковых геодезических измерений (определений)	0,10	—

1	2	3	4	5	6	7	8
3420	476 180,30	2 244 742,96	—	—	Метод спутниковых геодезических измерений (определений)	0,10	—
3421	476 180,73	2 244 743,31	—	—			
3422	476 176,70	2 244 747,76	—	—			
3423	476 178,13	2 244 752,55	—	—			
3424	476 172,44	2 244 758,32	—	—			
3425	476 170,02	2 244 760,98	—	—			
3426	476 169,46	2 244 760,48	—	—			
3427	476 167,40	2 244 762,77	—	—			
3428	476 161,86	2 244 757,80	—	—			
3429	476 160,43	2 244 759,06	—	—			
3430	476 156,30	2 244 755,39	—	—			
3431	476 160,00	2 244 751,19	—	—			
3432	476 162,01	2 244 748,51	—	—			
3433	476 162,84	2 244 746,52	—	—			
3434	476 143,42	2 244 732,44	—	—			
3435	476 148,01	2 244 727,69	—	—			
3436	476 160,91	2 244 714,99	—	—			

1	2	3	4	5	6	7	8			
3437	476 164,42	2 244 718,55	—	—		0,10				
3438	476 170,05	2 244 724,19	—	—						
3439	476 174,68	2 244 728,46	—	—						
3440	476 175,17	2 244 729,00	—	—						
3441	476 175,68	2 244 728,47	—	—						
3442	476 180,32	2 244 722,97	—	—						
3443	476 185,88	2 244 728,65	—	—						
3444	476 181,77	2 244 734,25	—	—						
н3445У	—	—	476 162,44	2 244 736,64				Метод спутниковых геодезических измерений (определений)	$\sqrt{(0,08^2 + 0,06^2)} = 0,10$	—
н3446У	—	—	476 165,31	2 244 740,07						
н3447У	—	—	476 166,42	2 244 739,15						
н3448У	—	—	476 177,08	2 244 749,37						
н3449У	—	—	476 178,56	2 244 747,89						
н3450У	—	—	476 178,98	2 244 746,99						
н3451У	—	—	476 181,96	2 244 744,28						
н3452У	—	—	476 187,61	2 244 749,79						
н3453У	—	—	476 183,36	2 244 755,40						

1	2	3	4	5	6	7	8
н3454У	—	—	476 186,59	2 244 758,63	Метод спутниковых геодезических измерений (определений)	$\sqrt{(0,08^2 + 0,06^2)} = 0,10$	—
н3455У	—	—	476 178,21	2 244 767,73			
н3456У	—	—	476 177,66	2 244 774,71			
н3457У	—	—	476 173,30	2 244 779,17			
н3458У	—	—	476 173,88	2 244 779,76			
н3459У	—	—	476 171,42	2 244 782,04			
н3460У	—	—	476 171,84	2 244 782,60			
н3461У	—	—	476 168,08	2 244 785,68			
н3462У	—	—	476 165,22	2 244 788,41			
н3463У	—	—	476 155,75	2 244 778,26			
н3464У	—	—	476 163,96	2 244 769,07			
н3465У	—	—	476 146,01	2 244 752,20			
3419	476 184,66	2 244 737,74	—	—	0,10		

2. Сведения о частях границ уточняемого земельного участка с кадастровым номером 64:19:140248:28 :

Обозначение части границ		Горизонтальное проложение (S), м	Описание прохождения части границ	Сведения о согласовании местоположения границ (согласовано/спорное)
от т.	до т.			
1	2	3	4	5
н3445У	н3446У	4,47	—	согласовано
н3446У	н3447У	1,44		
н3447У	н3448У	14,77		
н3448У	н3449У	2,09		
н3449У	н3450У	0,99		

1	2	3	4	5
н3450У	н3451У	4,03	—	согласовано
н3451У	н3452У	7,89		
н3452У	н3453У	7,04		
н3453У	н3454У	4,57		
н3454У	н3455У	12,37		
н3455У	н3456У	7,00		
н3456У	н3457У	6,24		
н3457У	н3458У	0,83		
н3458У	н3459У	3,35		
н3459У	н3460У	0,70		
н3460У	н3461У	4,86		
н3461У	н3462У	3,95		
н3462У	н3463У	13,88		
н3463У	н3464У	12,32		
н3464У	н3465У	24,63		
н3465У	н3445У	22,63		

3. Сведения о характеристиках уточняемого земельного участка с кадастровым номером 64:19:140248:28 :

№ п/п	Наименование характеристики	Значение характеристики
1	2	3
1.	Адрес земельного участка	—
1.1.	Сведения о местоположении земельного участка (при отсутствии адреса) в структурированном в соответствии с федеральной информационной адресной системой виде	
1.2.	Дополнительные сведения о местоположении земельного участка	Саратовская область, р-н Лысогорский, с Большая Дмитриевка, ул Советская, д 60
2.	Площадь земельного участка ± величина погрешности определения (вычисления) площади ($P \pm \Delta P$), м ²	1 051 ± 11,00
3.	Формула, примененная для вычисления предельной погрешности определения площади земельного участка, с подставленными значениями и итоговые (вычисленные) значения	$3,5*0,10*\sqrt{(1\ 051,00)} = 11$
4.	Площадь земельного участка согласно сведениям Единого государственного реестра недвижимости (Ркад), м ²	993,00
5.	Оценка расхождения Р и Ркад ($P - P_{кад}$), м ²	58

1	2	3
6.	Предельный минимальный и максимальный размеры земельного участка (Р _{мин} и Р _{макс}), м ²	Р _{мин} = Р _{мин} = 300 Р _{макс} = Р _{макс} = 2 000
7.	Кадастровый или иной государственный учетный номер (инвентарный) здания, сооружения, объекта незавершенного строительства, расположенного на земельном участке	64:19:000000:5196; 64:19:140248:69; 64:19:140248:79
8.	Вид (виды) разрешенного использования	Для ведения личного подсобного хозяйства
8.1.	Дополнительные сведения об использовании земельного участка	—
9.	Сведения о земельных участках (землях общего пользования, территории общего пользования), посредством которых обеспечивается доступ	Земли общего пользования
10.	Иные сведения	—

4. Пояснения к сведениям об уточняемом земельном участке с кадастровым номером 64:19:140248:28 :

1.	—
----	---

1. Сведения о характерных точках границ уточняемого земельного участка с кадастровым номером 64:19:140248:29 :

Система координат МСК-64, зона 2 Зона № 2

Обозначение характерных точек границ	Координаты, м				Метод определения координат	Формулы, примененные для расчета средней квадратической погрешности определения координат характерных точек границ (Mt), с подставленными в такие формулы значениями и итоговые (вычисленные) значения Mt, м	Описание закрепления точки
	содержатся в Едином государственном реестре недвижимости		определены в результате выполнения комплексных кадастровых работ				
	X	Y	X	Y			
1	2	3	4	5	6	7	8
1	476 371,43	2 244 935,92	—	—	Метод спутниковых геодезических измерений (определений)	0,10	—
2	476 367,44	2 244 939,85	—	—			
3	476 362,22	2 244 943,69	—	—			
4	476 358,85	2 244 947,25	—	—			
5	476 352,03	2 244 940,79	—	—			

1	2	3	4	5	6	7	8
6	476 345,84	2 244 935,11	—	—	Метод спутниковых геодезических измерений (определений)	0,10	—
7	476 343,30	2 244 932,59	—	—			
8	476 360,76	2 244 915,97	—	—			
9	476 367,34	2 244 909,69	—	—			
10	476 368,07	2 244 909,83	—	—			
11	476 372,37	2 244 906,97	—	—			
12	476 374,33	2 244 909,29	—	—			
13	476 370,02	2 244 913,01	—	—			
14	476 372,59	2 244 917,24	—	—			
15	476 377,64	2 244 912,42	—	—			
16	476 387,34	2 244 920,51	—	—			
17	476 381,78	2 244 926,54	—	—			
18	476 375,29	2 244 932,78	—	—			
н19У	—	—	476 356,98	2 244 922,09			
н20У	—	—	476 362,17	2 244 916,95			
н21У	—	—	476 378,29	2 244 931,39			
н22У	—	—	476 373,10	2 244 937,45			

1	2	3	4	5	6	7	8
н23У	—	—	476 365,90	2 244 943,83	Метод спутниковых геодезических измерений (определений)	$\sqrt{(0,08^2 + 0,06^2)} = 0,10$	—
н24У	—	—	476 362,74	2 244 947,16			
н25У	—	—	476 363,13	2 244 947,51			
н26У	—	—	476 358,71	2 244 951,59			
н27У	—	—	476 358,40	2 244 951,26			
н28У	—	—	476 355,93	2 244 954,36			
н29У	—	—	476 354,43	2 244 955,78			
н30У	—	—	476 350,07	2 244 958,21			
н31У	—	—	476 348,30	2 244 957,10			
н32У	—	—	476 344,17	2 244 952,31			
н33У	—	—	476 336,30	2 244 943,09			
н34У	—	—	476 344,24	2 244 935,49			
1	476 371,43	2 244 935,92	—	—			

2. Сведения о частях границ уточняемого земельного участка с кадастровым номером 64:19:140248:29 :

Обозначение части границ		Горизонтальное проложение (S), м	Описание прохождения части границ	Сведения о согласовании местоположения границ (согласовано/спорное)
от т.	до т.			
1	2	3	4	5
н19У	н20У	7,30	—	согласовано
н20У	н21У	21,64		
н21У	н22У	7,98		
н22У	н23У	9,62		
н23У	н24У	4,59		

1	2	3	4	5
н24У	н25У	0,52	—	согласовано
н25У	н26У	6,02		
н26У	н27У	0,45		
н27У	н28У	3,96		
н28У	н29У	2,07		
н29У	н30У	4,99		
н30У	н31У	2,09		
н31У	н32У	6,32		
н32У	н33У	12,12		
н33У	н34У	10,99		
н34У	н19У	18,49		

3. Сведения о характеристиках уточняемого земельного участка с кадастровым номером 64:19:140248:29 :

№ п/п	Наименование характеристики	Значение характеристики
1	2	3
1.	Адрес земельного участка	—
1.1.	Сведения о местоположении земельного участка (при отсутствии адреса) в структурированном в соответствии с федеральной информационной адресной системой виде	
1.2.	Дополнительные сведения о местоположении земельного участка	Саратовская область, р-н Лысогорский, с Большая Дмитриевка, ул Советская, д 44
2.	Площадь земельного участка ± величина погрешности определения (вычисления) площади ($P \pm \Delta P$), м ²	827 ± 10,00
3.	Формула, примененная для вычисления предельной погрешности определения площади земельного участка, с подставленными значениями и итоговые (вычисленные) значения	$3,5 * 0,10 * \sqrt{(827,00)} = 10$
4.	Площадь земельного участка согласно сведениям Единого государственного реестра недвижимости (Ркад), м ²	807,00
5.	Оценка расхождения Р и Ркад ($P - P_{кад}$), м ²	20
6.	Предельный минимальный и максимальный размеры земельного участка (Рмин и Рмакс), м ²	Рмин = Рмин = 300 Рмакс = Рмакс = 2 000
7.	Кадастровый или иной государственный учетный номер (инвентарный) здания, сооружения, объекта незавершенного строительства, расположенного на земельном участке	64:19:000000:5245; 64:19:140248:118; 64:19:140248:143; 64:19:140248:61; 64:19:140248:71; 64:19:140248:80; 64:19:140248:91
8.	Вид (виды) разрешенного использования	Для ведения личного подсобного хозяйства

1	2	3
8.1.	Дополнительные сведения об использовании земельного участка	—
9.	Сведения о земельных участках (землях общего пользования, территории общего пользования), посредством которых обеспечивается доступ	Земли общего пользования
10.	Иные сведения	—

4. Пояснения к сведениям об уточняемом земельном участке с кадастровым номером 64:19:140248:29 :

1.	—
----	---

1. Сведения о характерных точках границ уточняемого земельного участка с кадастровым номером 64:19:140248:30 :
Система координат МСК-64, зона 2 Зона № 2

Обозначение характерных точек границ	Координаты, м				Метод определения координат	Формулы, примененные для расчета средней квадратической погрешности определения координат характерных точек границ (Mt), с подставленными в такие формулы значениями и итоговые (вычисленные) значения Mt, м	Описание закрепления точки
	содержатся в Едином государственном реестре недвижимости		определены в результате выполнения комплексных кадастровых работ				
	X	Y	X	Y			
1	2	3	4	5	6	7	8
8	476 360,76	2 244 915,97	—	—	Метод спутниковых геодезических измерений (определений)	0,10	—
152	476 353,00	2 244 923,35	—	—			
153	476 345,40	2 244 930,59	—	—			
7	476 343,30	2 244 932,59	—	—			
154	476 342,25	2 244 933,66	—	—			
155	476 336,97	2 244 928,47	—	—			
156	476 327,09	2 244 938,74	—	—			
157	476 324,86	2 244 932,07	—	—			

1	2	3	4	5	6	7	8		
158	476 331,34	2 244 925,82	—	—	Метод спутниковых геодезических измерений (определений)	0,10	—		
159	476 332,13	2 244 925,71	—	—					
160	476 352,57	2 244 901,74	—	—					
161	476 356,14	2 244 898,38	—	—					
162	476 358,47	2 244 900,86	—	—					
163	476 361,68	2 244 903,76	—	—					
164	476 368,82	2 244 897,91	—	—					
165	476 374,87	2 244 905,32	—	—					
11	476 372,37	2 244 906,97	—	—					
10	476 368,07	2 244 909,83	—	—					
9	476 367,34	2 244 909,69	—	—					
н166У	—	—	476 348,79	2 244 905,02				$\sqrt{(0,08^2 + 0,06^2)} = 0,10$	
н167У	—	—	476 354,80	2 244 910,63					
н168У	—	—	476 350,43	2 244 915,42					
н19У	—	—	476 356,98	2 244 922,09					
н34У	—	—	476 344,24	2 244 935,49					
н33У	—	—	476 336,30	2 244 943,09					

1	2	3	4	5	6	7	8
н169У	—	—	476 334,93	2 244 944,37	Метод спутниковых геодезических измерений (определений)	$\sqrt{(0,08^2 + 0,06^2)} = 0,10$	—
н170У	—	—	476 326,53	2 244 936,41			
н171У	—	—	476 322,96	2 244 940,18			
н172У	—	—	476 319,06	2 244 935,49			
н173У	—	—	476 324,66	2 244 929,57			
8	476 360,76	2 244 915,97	—	—		0,10	

2. Сведения о частях границ уточняемого земельного участка с кадастровым номером 64:19:140248:30 :

Обозначение части границ		Горизонтальное проложение (S), м	Описание прохождения части границ	Сведения о согласовании местоположения границ (согласовано/спорное)
от т.	до т.			
1	2	3	4	5
н166У	н167У	8,22	—	согласовано
н167У	н168У	6,48		
н168У	н19У	9,35		
н19У	н34У	18,49		
н34У	н33У	10,99		
н33У	н169У	1,87		
н169У	н170У	11,57		
н170У	н171У	5,19		
н171У	н172У	6,10		
н172У	н173У	8,15		
н173У	н166У	34,42		

3. Сведения о характеристиках уточняемого земельного участка с кадастровым номером 64:19:140248:30 :

№ п/п	Наименование характеристики	Значение характеристики
1	2	3

1	2	3
1.	Адрес земельного участка	—
1.1.	Сведения о местоположении земельного участка (при отсутствии адреса) в структурированном в соответствии с федеральной информационной адресной системой виде	
1.2.	Дополнительные сведения о местоположении земельного участка	Саратовская область, р-н Лысогорский, с Большая Дмитриевка, ул Советская, д 46
2.	Площадь земельного участка ± величина погрешности определения (вычисления) площади ($P \pm \Delta P$), м ²	650 ± 9,00
3.	Формула, примененная для вычисления предельной погрешности определения площади земельного участка, с подставленными значениями и итоговые (вычисленные) значения	$3,5 * 0,10 * \sqrt{(650,00)} = 9$
4.	Площадь земельного участка согласно сведениям Единого государственного реестра недвижимости (Ркад), м ²	666,00
5.	Оценка расхождения Р и Ркад ($P - P_{кад}$), м ²	16
6.	Предельный минимальный и максимальный размеры земельного участка (Рмин и Рмакс), м ²	Рмин = Рмин = 300 Рмакс = Рмакс = 2 000
7.	Кадастровый или иной государственный учетный номер (инвентарный) здания, сооружения, объекта незавершенного строительства, расположенного на земельном участке	64:19:000000:5745; 64:19:140248:145; 64:19:140248:74; 64:19:140248:96
8.	Вид (виды) разрешенного использования	Для ведения личного подсобного хозяйства
8.1.	Дополнительные сведения об использовании земельного участка	—
9.	Сведения о земельных участках (землях общего пользования, территории общего пользования), посредством которых обеспечивается доступ	Земли общего пользования
10.	Иные сведения	—
4. Пояснения к сведениям об уточняемом земельном участке с кадастровым номером		64:19:140248:30 :
1.	—	—

1. Сведения о характерных точках границ уточняемого земельного участка с кадастровым номером 64:19:140248:31 :
 Система координат МСК-64, зона 2 Зона № 2

Обозначение характерных точек границ	Координаты, м				Метод определения координат	Формулы, примененные для расчета средней квадратической погрешности определения координат характерных точек границ (Mt), с подставленными в такие формулы значениями и итоговые (вычисленные) значения Mt, м	Описание закрепления точки
	содержатся в Едином государственном реестре недвижимости		определены в результате выполнения комплексных кадастровых работ				
	X	Y	X	Y			
1	2	3	4	5	6	7	8
1506	476 348,56	2 245 064,30	—	—	Метод спутниковых геодезических измерений (определений)	0,10	—
1507	476 351,66	2 245 066,14	—	—			
1508	476 346,10	2 245 075,56	—	—			
1509	476 346,24	2 245 077,12	—	—			
1510	476 339,68	2 245 088,42	—	—			
1511	476 318,96	2 245 090,29	—	—			
1512	476 310,76	2 245 086,57	—	—			
1513	476 331,52	2 245 049,94	—	—			
1514	476 341,06	2 245 055,42	—	—			
1515	476 341,40	2 245 057,54	—	—			
1516	476 340,20	2 245 059,38	—	—			
n1517У	—	—	476 345,23	2 245 059,04			

1	2	3	4	5	6	7	8
н1518У	—	—	476 348,24	2 245 061,01	Метод спутниковых геодезических измерений (определений)	$\sqrt{(0,08^2 + 0,06^2)} = 0,10$	—
н1519У	—	—	476 343,69	2 245 070,41			
н1520У	—	—	476 344,49	2 245 071,09			
н1521У	—	—	476 339,45	2 245 083,00			
н1522У	—	—	476 322,76	2 245 083,45			
н1523У	—	—	476 308,58	2 245 076,24			
н1524У	—	—	476 328,85	2 245 043,93			
н1525У	—	—	476 338,13	2 245 049,83			
н1526У	—	—	476 338,38	2 245 051,96			
н1527У	—	—	476 337,10	2 245 053,75			
1506	476 348,56	2 245 064,30	—	—		0,10	

2. Сведения о частях границ уточняемого земельного участка с кадастровым номером 64:19:140248:31 :

Обозначение части границ		Горизонтальное проложение (S), м	Описание прохождения части границ	Сведения о согласовании местоположения границ (согласовано/спорное)
от т.	до т.			
1	2	3	4	5
н1517У	н1518У	3,60	—	согласовано
н1518У	н1519У	10,44		
н1519У	н1520У	1,05		
н1520У	н1521У	12,93		
н1521У	н1522У	16,70		
н1522У	н1523У	15,91		
н1523У	н1524У	38,14		
н1524У	н1525У	11,00		
н1525У	н1526У	2,14		

1	2	3	4	5
н1526У	н1527У	2,20	—	согласовано
н1527У	н1517У	9,70		

3. Сведения о характеристиках уточняемого земельного участка с кадастровым номером 64:19:140248:31 :

№ п/п	Наименование характеристики	Значение характеристики
1	2	3
1.	Адрес земельного участка	—
1.1.	Сведения о местоположении земельного участка (при отсутствии адреса) в структурированном в соответствии с федеральной информационной адресной системой виде	
1.2.	Дополнительные сведения о местоположении земельного участка	Саратовская область, р-н Лысогорский, с Большая Дмитриевка, ул Заречная, д 2
2.	Площадь земельного участка ± величина погрешности определения (вычисления) площади ($P \pm \Delta P$), м ²	915 ± 11,00
3.	Формула, примененная для вычисления предельной погрешности определения площади земельного участка, с подставленными значениями и итоговые (вычисленные) значения	$3,5 * 0,10 * \sqrt{(915,00)} = 11$
4.	Площадь земельного участка согласно сведениям Единого государственного реестра недвижимости (Ркад), м ²	915,00
5.	Оценка расхождения Р и Ркад ($P - P_{кад}$), м ²	0
6.	Предельный минимальный и максимальный размеры земельного участка (Рмин и Рмакс), м ²	Рмин = Рмин = 300 Рмакс = Рмакс = 2 000
7.	Кадастровый или иной государственный учетный номер (инвентарный) здания, сооружения, объекта незавершенного строительства, расположенного на земельном участке	64:19:000000:4184; 64:19:140248:106; 64:19:140248:109
8.	Вид (виды) разрешенного использования	Для ведения личного подсобного хозяйства
8.1.	Дополнительные сведения об использовании земельного участка	—
9.	Сведения о земельных участках (землях общего пользования, территории общего пользования), посредством которых обеспечивается доступ	Земли общего пользования
10.	Иные сведения	—

4. Пояснения к сведениям об уточняемом земельном участке с кадастровым номером 64:19:140248:31 :

1.	—
----	---

1. Сведения о характерных точках границ уточняемого земельного участка с кадастровым номером 64:19:140248:32 :
 Система координат МСК-64, зона 2 Зона № 2

Обозначение характерных точек границ	Координаты, м				Метод определения координат	Формулы, примененные для расчета средней квадратической погрешности определения координат характерных точек границ (Mt), с подставленными в такие формулы значениями и итоговые (вычисленные) значения Mt, м	Описание закрепления точки
	содержатся в Едином государственном реестре недвижимости		определены в результате выполнения комплексных кадастровых работ				
	X	Y	X	Y			
1	2	3	4	5	6	7	8
2344	476 188,84	2 244 771,65	—	—	Метод спутниковых геодезических измерений (определений)	0,10	—
2345	476 191,84	2 244 768,45	—	—			
2346	476 203,68	2 244 755,93	—	—			
2347	476 220,03	2 244 771,67	—	—			
2348	476 211,22	2 244 780,11	—	—			
2349	476 210,68	2 244 779,52	—	—			
2350	476 192,53	2 244 800,43	—	—			
2351	476 178,88	2 244 787,19	—	—			
2352	476 176,15	2 244 784,54	—	—			
2353	476 184,84	2 244 775,59	—	—			
н1999У	—	—	476 198,82	2 244 784,72			
н1998У	—	—	476 210,93	2 244 772,43			

1	2	3	4	5	6	7	8
н2354У	—	—	476 227,01	2 244 788,59	Метод спутниковых геодезических измерений (определений)	$\sqrt{(0,08^2 + 0,06^2)} = 0,10$	—
н2355У	—	—	476 216,25	2 244 798,89			
н2356У	—	—	476 215,71	2 244 798,48			
н2357У	—	—	476 211,40	2 244 802,63			
н2358У	—	—	476 211,82	2 244 803,17			
н2359У	—	—	476 206,78	2 244 807,87			
н2360У	—	—	476 197,94	2 244 815,19			
н2361У	—	—	476 183,74	2 244 802,45			
н2001У	—	—	476 182,16	2 244 800,57			
н2000У	—	—	476 185,29	2 244 797,09			
2344	476 188,84	2 244 771,65	—	—			

2. Сведения о частях границ уточняемого земельного участка с кадастровым номером 64:19:140248:32 :

Обозначение части границ		Горизонтальное проложение (S), м	Описание прохождения части границ	Сведения о согласовании местоположения границ (согласовано/спорное)
от т.	до т.			
1	2	3	4	5
н1999У	н1998У	17,25	—	согласовано
н1998У	н2354У	22,80		
н2354У	н2355У	14,90		
н2355У	н2356У	0,68		
н2356У	н2357У	5,98		
н2357У	н2358У	0,68		
н2358У	н2359У	6,89		
н2359У	н2360У	11,48		
н2360У	н2361У	19,08		

1	2	3	4	5
н2361У	н2001У	2,46	—	согласовано
н2001У	н2000У	4,68		
н2000У	н1999У	18,33		

3. Сведения о характеристиках уточняемого земельного участка с кадастровым номером 64:19:140248:32 :

№ п/п	Наименование характеристики	Значение характеристики
1	2	3
1.	Адрес земельного участка	—
1.1.	Сведения о местоположении земельного участка (при отсутствии адреса) в структурированном в соответствии с федеральной информационной адресной системой виде	
1.2.	Дополнительные сведения о местоположении земельного участка	Саратовская область, р-н Лысогорский, с Большая Дмитриевка, ул Советская, д 56
2.	Площадь земельного участка ± величина погрешности определения (вычисления) площади ($P \pm \Delta P$), м ²	890 ± 10,00
3.	Формула, примененная для вычисления предельной погрешности определения площади земельного участка, с подставленными значениями и итоговые (вычисленные) значения	$3,5 * 0,10 * \sqrt{(890,00)} = 10$
4.	Площадь земельного участка согласно сведениям Единого государственного реестра недвижимости (Ркад), м ²	880,00
5.	Оценка расхождения Р и Ркад ($P - P_{кад}$), м ²	10
6.	Предельный минимальный и максимальный размеры земельного участка (Рмин и Рмакс), м ²	Рмин = Рмин = 300 Рмакс = Рмакс = 2 000
7.	Кадастровый или иной государственный учетный номер (инвентарный) здания, сооружения, объекта незавершенного строительства, расположенного на земельном участке	64:19:000000:4738; 64:19:140248:110; 64:19:140248:150; 64:19:140248:64
8.	Вид (виды) разрешенного использования	Для ведения личного подсобного хозяйства
8.1.	Дополнительные сведения об использовании земельного участка	—
9.	Сведения о земельных участках (землях общего пользования, территории общего пользования), посредством которых обеспечивается доступ	Земли общего пользования
10.	Иные сведения	—

4. Пояснения к сведениям об уточняемом земельном участке с кадастровым номером 64:19:140248:32 :

1.	—
----	---

1. Сведения о характерных точках границ уточняемого земельного участка с кадастровым номером 64:19:140248:34 :
 Система координат МСК-64, зона 2 Зона № 2

Обозначение характерных точек границ	Координаты, м				Метод определения координат	Формулы, примененные для расчета средней квадратической погрешности определения координат характерных точек границ (Mt), с подставленными в такие формулы значениями и итоговые (вычисленные) значения Mt, м	Описание закрепления точки
	содержатся в Едином государственном реестре недвижимости		определены в результате выполнения комплексных кадастровых работ				
	X	Y	X	Y			
1	2	3	4	5	6	7	8
2395	476 127,77	2 244 860,08	—	—	Метод спутниковых геодезических измерений (определений)	0,10	—
2396	476 121,40	2 244 866,29	—	—			
2397	476 122,07	2 244 866,89	—	—			
2398	476 115,37	2 244 873,91	—	—			
2399	476 106,70	2 244 865,31	—	—			
2400	476 113,34	2 244 858,23	—	—			
2401	476 115,04	2 244 859,77	—	—			
2402	476 116,58	2 244 858,27	—	—			
2403	476 110,80	2 244 853,13	—	—			
2404	476 114,93	2 244 849,20	—	—			
2405	476 115,69	2 244 848,95	—	—			
2406	476 153,42	2 244 812,96	—	—			

1	2	3	4	5	6	7	8
2407	476 162,71	2 244 823,06	—	—	Метод спутниковых геодезических измерений (определений)	0,10	—
2408	476 152,95	2 244 832,25	—	—			
2409	476 155,31	2 244 834,97	—	—			
2410	476 139,26	2 244 850,45	—	—			
2411	476 131,51	2 244 857,69	—	—			
2412	476 128,38	2 244 860,74	—	—			
н2413У	—	—	476 130,59	2 244 857,20		$\sqrt{(0,08^2 + 0,06^2)} = 0,10$	
н2414У	—	—	476 126,63	2 244 861,22			
н2415У	—	—	476 127,26	2 244 861,89			
н2416У	—	—	476 121,62	2 244 868,22			
н2417У	—	—	476 115,00	2 244 862,36			
н2418У	—	—	476 120,10	2 244 856,35			
н2419У	—	—	476 112,04	2 244 849,07			
н2420У	—	—	476 116,17	2 244 844,43			
н2421У	—	—	476 119,38	2 244 847,02			
н2422У	—	—	476 156,24	2 244 807,75			
н2423У	—	—	476 167,14	2 244 818,88			

1	2	3	4	5	6	7	8
н2424У	—	—	476 157,03	2 244 828,36	Метод спутниковых геодезических измерений (определений)	$\sqrt{(0,08^2 + 0,06^2)} = 0,10$	—
н2425У	—	—	476 159,92	2 244 830,90			
н2426У	—	—	476 143,63	2 244 846,25			
н2427У	—	—	476 136,08	2 244 853,43			
н2428У	—	—	476 131,21	2 244 857,85			
2395	476 127,77	2 244 860,08	—	—		0,10	

2. Сведения о частях границ уточняемого земельного участка с кадастровым номером 64:19:140248:34 :

Обозначение части границ		Горизонтальное проложение (S), м	Описание прохождения части границ	Сведения о согласовании местоположения границ (согласовано/спорное)
от т.	до т.			
1	2	3	4	5
н2413У	н2414У	5,64	—	согласовано
н2414У	н2415У	0,92		
н2415У	н2416У	8,48		
н2416У	н2417У	8,84		
н2417У	н2418У	7,88		
н2418У	н2419У	10,86		
н2419У	н2420У	6,21		
н2420У	н2421У	4,12		
н2421У	н2422У	53,86		
н2422У	н2423У	15,58		
н2423У	н2424У	13,86		
н2424У	н2425У	3,85		
н2425У	н2426У	22,38		
н2426У	н2427У	10,42		
н2427У	н2428У	6,58		
н2428У	н2413У	0,90		

3. Сведения о характеристиках уточняемого земельного участка с кадастровым номером 64:19:140248:34 :

№ п/п	Наименование характеристики	Значение характеристики
-------	-----------------------------	-------------------------

1	2	3
1.	Адрес земельного участка	—
1.1.	Сведения о местоположении земельного участка (при отсутствии адреса) в структурированном в соответствии с федеральной информационной адресной системой виде	
1.2.	Дополнительные сведения о местоположении земельного участка	Саратовская область, р-н Лысогорский, с Большая Дмитриевка, ул Заречная, д 33
2.	Площадь земельного участка ± величина погрешности определения (вычисления) площади ($P \pm \Delta P$), м ²	1 087 ± 12,00
3.	Формула, примененная для вычисления предельной погрешности определения площади земельного участка, с подставленными значениями и итоговые (вычисленные) значения	$3,5 * 0,10 * \sqrt{(1\ 087,00)} = 12$
4.	Площадь земельного участка согласно сведениям Единого государственного реестра недвижимости (Ркад), м ²	1 087,00
5.	Оценка расхождения Р и Ркад ($P - P_{кад}$), м ²	0
6.	Предельный минимальный и максимальный размеры земельного участка (Рмин и Рмакс), м ²	Рмин = Рмин = 300 Рмакс = Рмакс = 2 000
7.	Кадастровый или иной государственный учетный номер (инвентарный) здания, сооружения, объекта незавершенного строительства, расположенного на земельном участке	64:19:000000:5205; 64:19:140248:139
8.	Вид (виды) разрешенного использования	Для ведения личного подсобного хозяйства
8.1.	Дополнительные сведения об использовании земельного участка	—
9.	Сведения о земельных участках (землях общего пользования, территории общего пользования), посредством которых обеспечивается доступ	Земли общего пользования
10.	Иные сведения	—
4. Пояснения к сведениям об уточняемом земельном участке с кадастровым номером		64:19:140248:34 :
1.	—	—

1. Сведения о характерных точках границ уточняемого земельного участка с кадастровым номером 64:19:140248:35 :
 Система координат МСК-64, зона 2 Зона № 2

Обозначение характерных точек границ	Координаты, м				Метод определения координат	Формулы, примененные для расчета средней квадратической погрешности определения координат характерных точек границ (Mt), с подставленными в такие формулы значениями и итоговые (вычисленные) значения Mt, м	Описание закрепления точки
	содержатся в Едином государственном реестре недвижимости		определены в результате выполнения комплексных кадастровых работ				
	X	Y	X	Y			
1	2	3	4	5	6	7	8
3390	476 136,93	2 244 807,22	—	—	Метод спутниковых геодезических измерений (определений)	0,10	—
3391	476 133,83	2 244 810,10	—	—			
405	476 123,40	2 244 820,26	—	—			
404	476 112,57	2 244 809,38	—	—			
418	476 109,78	2 244 806,52	—	—			
417	476 109,03	2 244 805,80	—	—			
3392	476 104,10	2 244 801,11	—	—			
3393	476 107,00	2 244 798,07	—	—			
3394	476 109,24	2 244 795,92	—	—			
3395	476 110,94	2 244 797,53	—	—			
3396	476 113,56	2 244 795,06	—	—			
3397	476 107,14	2 244 788,90	—	—			

1	2	3	4	5	6	7	8			
3398	476 109,45	2 244 786,65	—	—		0,10				
3399	476 110,65	2 244 787,95	—	—						
3400	476 118,28	2 244 780,30	—	—						
3401	476 133,27	2 244 794,44	—	—						
3402	476 132,88	2 244 794,90	—	—						
3403	476 135,38	2 244 797,78	—	—						
3404	476 135,38	2 244 797,76	—	—						
3405	476 141,24	2 244 803,05	—	—						
н401У	—	—	476 129,72	2 244 803,41				Метод спутниковых геодезических измерений (определений)	$\sqrt{(0,08^2 + 0,06^2)} = 0,10$	—
н400У	—	—	476 124,23	2 244 809,71						
н399У	—	—	476 116,19	2 244 816,45						
н419У	—	—	476 104,97	2 244 806,27						
н426У	—	—	476 101,62	2 244 803,27						
н425У	—	—	476 098,00	2 244 799,87						
н3406У	—	—	476 096,26	2 244 797,84						
н3407У	—	—	476 099,79	2 244 794,26						
н3408У	—	—	476 102,03	2 244 792,11						

1	2	3	4	5	6	7	8
н3409У	—	—	476 103,73	2 244 793,72	Метод спутниковых геодезических измерений (определений)	$\sqrt{(0,08^2 + 0,06^2)} = 0,10$	—
н3410У	—	—	476 106,35	2 244 791,25			
н3411У	—	—	476 099,93	2 244 785,09			
н3412У	—	—	476 102,24	2 244 782,84			
н3413У	—	—	476 103,44	2 244 784,14			
н3414У	—	—	476 111,07	2 244 776,49			
н3415У	—	—	476 128,74	2 244 793,52			
н3416У	—	—	476 128,21	2 244 794,03			
н3417У	—	—	476 128,17	2 244 793,97			
н3418У	—	—	476 128,17	2 244 793,95			
н402У	—	—	476 134,03	2 244 799,24			
3390	476 136,93	2 244 807,22	—	—			

2. Сведения о частях границ уточняемого земельного участка с кадастровым номером 64:19:140248:35 :

Обозначение части границ		Горизонтальное проложение (S), м	Описание прохождения части границ	Сведения о согласовании местоположения границ (согласовано/спорное)
от т.	до т.			
1	2	3	4	5
н401У	н400У	8,36	—	согласовано
н400У	н399У	10,49		
н399У	н419У	15,15		
н419У	н426У	4,50		
н426У	н425У	4,97		
н425У	н3406У	2,67		
н3406У	н3407У	5,03		

1	2	3	4	5
н3407У	н3408У	3,10	—	согласовано
н3408У	н3409У	2,34		
н3409У	н3410У	3,60		
н3410У	н3411У	8,90		
н3411У	н3412У	3,22		
н3412У	н3413У	1,77		
н3413У	н3414У	10,80		
н3414У	н3415У	24,54		
н3415У	н3416У	0,74		
н3416У	н3417У	0,07		
н3417У	н3418У	0,02		
н3418У	н402У	7,89		
н402У	н401У	6,00		

3. Сведения о характеристиках уточняемого земельного участка с кадастровым номером 64:19:140248:35 :

№ п/п	Наименование характеристики	Значение характеристики
1	2	3
1.	Адрес земельного участка	—
1.1.	Сведения о местоположении земельного участка (при отсутствии адреса) в структурированном в соответствии с федеральной информационной адресной системой виде	
1.2.	Дополнительные сведения о местоположении земельного участка	Саратовская область, р-н Лысогорский, с Большая Дмитриевка, ул Мостовая, д 1
2.	Площадь земельного участка ± величина погрешности определения (вычисления) площади ($P \pm \Delta P$), м ²	767 ± 10,00
3.	Формула, примененная для вычисления предельной погрешности определения площади земельного участка, с подставленными значениями и итоговые (вычисленные) значения	$3,5 * 0,10 * \sqrt{(767,00)} = 10$
4.	Площадь земельного участка согласно сведениям Единого государственного реестра недвижимости (Ркад), м ²	742,00
5.	Оценка расхождения Р и Ркад ($P - P_{кад}$), м ²	25
6.	Предельный минимальный и максимальный размеры земельного участка (Рмин и Рмакс), м ²	Рмин = Рмин = 300 Рмакс = Рмакс = 2 000

1	2	3
7.	Кадастровый или иной государственный учетный номер (инвентарный) здания, сооружения, объекта незавершенного строительства, расположенного на земельном участке	64:19:000000:5268; 64:19:140248:117; 64:19:140248:77; 64:19:140248:98
8.	Вид (виды) разрешенного использования	Для ведения личного подсобного хозяйства
8.1.	Дополнительные сведения об использовании земельного участка	—
9.	Сведения о земельных участках (землях общего пользования, территории общего пользования), посредством которых обеспечивается доступ	Земли общего пользования
10.	Иные сведения	—

4. Пояснения к сведениям об уточняемом земельном участке с кадастровым номером 64:19:140248:35 :

1.	—
----	---

1. Сведения о характерных точках границ уточняемого земельного участка с кадастровым номером 64:19:140248:37 :

Система координат МСК-64, зона 2 Зона № 2

Обозначение характерных точек границ	Координаты, м				Метод определения координат	Формулы, примененные для расчета средней квадратической погрешности определения координат характерных точек границ (Mt), с подставленными в такие формулы значениями и итоговые (вычисленные) значения Mt, м	Описание закрепления точки
	содержатся в Едином государственном реестре недвижимости		определены в результате выполнения комплексных кадастровых работ				
	X	Y	X	Y			
1	2	3	4	5	6	7	8
4274	476 196,89	2 244 748,88	—	—	Метод спутниковых геодезических измерений (определений)	0,10	—
4275	476 192,13	2 244 753,54	—	—			
4276	476 192,75	2 244 754,18	—	—			
4277	476 190,67	2 244 756,22	—	—			
4278	476 184,07	2 244 762,87	—	—			
4279	476 181,12	2 244 765,31	—	—			

1	2	3	4	5	6	7	8
4280	476 173,86	2 244 773,23	—	—	Метод спутниковых геодезических измерений (определений)	0,10	—
4281	476 170,88	2 244 775,75	—	—			
4282	476 165,13	2 244 768,97	—	—			
4283	476 168,11	2 244 766,45	—	—			
4284	476 167,97	2 244 764,01	—	—			
4285	476 178,28	2 244 752,58	—	—			
4286	476 178,44	2 244 747,77	—	—			
4287	476 179,23	2 244 747,64	—	—			
4288	476 183,02	2 244 743,93	—	—			
4289	476 187,82	2 244 740,19	—	—			
4290	476 190,45	2 244 742,30	—	—			
4291	476 195,18	2 244 736,98	—	—			
4292	476 201,69	2 244 743,37	—	—			
н4293У	—	—	476 194,23	2 244 755,51			
н4294У	—	—	476 200,62	2 244 761,51			
н1995У	—	—	476 202,15	2 244 762,81			
н2007У	—	—	476 196,98	2 244 767,92			

1	2	3	4	5	6	7	8
н2006У	—	—	476 190,24	2 244 775,39	Метод спутниковых геодезических измерений (определений)	$\sqrt{(0,08^2 + 0,06^2)} = 0,10$	—
н2005У	—	—	476 181,85	2 244 784,99			
н2004У	—	—	476 177,65	2 244 789,45			
н2003У	—	—	476 172,61	2 244 795,65			
н3462У	—	—	476 165,22	2 244 788,41			
н3461У	—	—	476 168,08	2 244 785,68			
н3460У	—	—	476 171,84	2 244 782,60			
н3459У	—	—	476 171,42	2 244 782,04			
н3458У	—	—	476 173,88	2 244 779,76			
н3457У	—	—	476 173,30	2 244 779,17			
н3456У	—	—	476 177,66	2 244 774,71			
н3455У	—	—	476 178,21	2 244 767,73			
н3454У	—	—	476 186,59	2 244 758,63			
н4295У	—	—	476 188,98	2 244 760,90			
4274	476 196,89	2 244 748,88	—	—			

2. Сведения о частях границ уточняемого земельного участка с кадастровым номером 64:19:140248:37 :

Обозначение части границ		Горизонтальное проложение (S), м	Описание прохождения части границ	Сведения о согласовании местоположения границ (согласовано/спорное)
от т.	до т.			
1	2	3	4	5
н4293У	н4294У	8,77	—	согласовано

1	2	3	4	5
н4294У	н1995У	2,01	—	согласовано
н1995У	н2007У	7,27		
н2007У	н2006У	10,06		
н2006У	н2005У	12,75		
н2005У	н2004У	6,13		
н2004У	н2003У	7,99		
н2003У	н3462У	10,35		
н3462У	н3461У	3,95		
н3461У	н3460У	4,86		
н3460У	н3459У	0,70		
н3459У	н3458У	3,35		
н3458У	н3457У	0,83		
н3457У	н3456У	6,24		
н3456У	н3455У	7,00		
н3455У	н3454У	12,37		
н3454У	н4295У	3,30		
н4295У	н4293У	7,52		

3. Сведения о характеристиках уточняемого земельного участка с кадастровым номером 64:19:140248:37 :

№ п/п	Наименование характеристики	Значение характеристики
1	2	3
1.	Адрес земельного участка	—
1.1.	Сведения о местоположении земельного участка (при отсутствии адреса) в структурированном в соответствии с федеральной информационной адресной системой виде	
1.2.	Дополнительные сведения о местоположении земельного участка	Саратовская область, р-н Лысогорский, с Большая Дмитриевка, ул Советская, д 58/2
2.	Площадь земельного участка ± величина погрешности определения (вычисления) площади ($P \pm \Delta P$), м ²	501 ± 8,00
3.	Формула, примененная для вычисления предельной погрешности определения площади земельного участка, с подставленными значениями и итоговые (вычисленные) значения	$3,5 * 0,10 * \sqrt{(501,00)} = 8$
4.	Площадь земельного участка согласно сведениям Единого государственного реестра недвижимости (Ркад), м ²	497,00

1	2	3
5.	Оценка расхождения Р и Ркад (Р - Ркад), м ²	4
6.	Предельный минимальный и максимальный размеры земельного участка (Рмин и Рмакс), м ²	Рмин = Рмин = 300 Рмакс = Рмакс = 2 000
7.	Кадастровый или иной государственный учетный номер (инвентарный) здания, сооружения, объекта незавершенного строительства, расположенного на земельном участке	64:19:000000:4225; 64:19:140248:73; 64:19:140248:82; 64:19:140248:86; 64:19:140248:89
8.	Вид (виды) разрешенного использования	Для ведения личного подсобного хозяйства
8.1.	Дополнительные сведения об использовании земельного участка	—
9.	Сведения о земельных участках (землях общего пользования, территории общего пользования), посредством которых обеспечивается доступ	Земли общего пользования
10.	Иные сведения	—
4. Пояснения к сведениям об уточняемом земельном участке с кадастровым номером		64:19:140248:37 :

1.	—
1. Сведения о характерных точках границ уточняемого земельного участка с кадастровым номером	
Система координат	МСК-64, зона 2
	Зона № 2

Обозначение характерных точек границ	Координаты, м				Метод определения координат	Формулы, примененные для расчета средней квадратической погрешности определения координат характерных точек границ (Mt), с подставленными в такие формулы значениями и итоговые (вычисленные) значения Mt, м	Описание закрепления точки
	содержатся в Едином государственном реестре недвижимости		определены в результате выполнения комплексных кадастровых работ				
	X	Y	X	Y			
1	2	3	4	5	6	7	8
2116	476 350,86	2 244 970,60	—	—	Метод спутниковых геодезических измерений (определений)	0,10	—
2117	476 354,38	2 244 975,33	—	—			
2118	476 353,90	2 244 975,91	—	—			
2119	476 356,26	2 244 979,14	—	—			

1	2	3	4	5	6	7	8
2120	476 345,31	2 244 989,70	—	—	Метод спутниковых геодезических измерений (определений)	0,10	—
2121	476 331,18	2 245 008,36	—	—			
2122	476 327,08	2 245 005,62	—	—			
2123	476 326,27	2 245 006,91	—	—			
2124	476 316,42	2 244 998,84	—	—			
2125	476 301,19	2 244 983,81	—	—			
2126	476 311,87	2 244 971,17	—	—			
2127	476 320,53	2 244 967,51	—	—			
2128	476 341,04	2 244 961,77	—	—			
2129	476 347,97	2 244 970,18	—	—			
н2130У	—	—	476 371,01	2 244 985,09	$\sqrt{(0,08^2 + 0,06^2)} = 0,10$		
н2131У	—	—	476 360,32	2 244 994,81			
н2132У	—	—	476 343,76	2 245 012,41			
н2133У	—	—	476 340,04	2 245 008,98			
н2134У	—	—	476 338,94	2 245 010,11			
н2135У	—	—	476 333,52	2 245 005,75			
н789У	—	—	476 331,61	2 245 008,09			

1	2	3	4	5	6	7	8
н788У	—	—	476 313,66	2 244 993,01	Метод спутниковых геодезических измерений (определений)	$\sqrt{(0,08^2 + 0,06^2)} = 0,10$	—
н2136У	—	—	476 327,13	2 244 977,93			
н2137У	—	—	476 335,28	2 244 973,46			
н2138У	—	—	476 355,79	2 244 967,72			
н2139У	—	—	476 363,69	2 244 975,39			
2116	476 350,86	2 244 970,60	—	—		0,10	

2. Сведения о частях границ уточняемого земельного участка с кадастровым номером 64:19:140248:39 :

Обозначение части границ		Горизонтальное проложение (S), м	Описание прохождения части границ	Сведения о согласовании местоположения границ (согласовано/спорное)
от т.	до т.			
1	2	3	4	5
н2130У	н2131У	14,45	—	согласовано
н2131У	н2132У	24,17		
н2132У	н2133У	5,06		
н2133У	н2134У	1,58		
н2134У	н2135У	6,96		
н2135У	н789У	3,02		
н789У	н788У	23,44		
н788У	н2136У	20,22		
н2136У	н2137У	9,30		
н2137У	н2138У	21,30		
н2138У	н2139У	11,01		
н2139У	н2130У	12,15		

3. Сведения о характеристиках уточняемого земельного участка с кадастровым номером 64:19:140248:39 :

№ п/п	Наименование характеристики	Значение характеристики
1	2	3

1	2	3
1.	Адрес земельного участка	—
1.1.	Сведения о местоположении земельного участка (при отсутствии адреса) в структурированном в соответствии с федеральной информационной адресной системой виде	
1.2.	Дополнительные сведения о местоположении земельного участка	Саратовская область, р-н Лысогорский, с Большая Дмитриевка, пер Советский 2-й, д 4
2.	Площадь земельного участка ± величина погрешности определения (вычисления) площади ($P \pm \Delta P$), м ²	1 435 ± 13,00
3.	Формула, примененная для вычисления предельной погрешности определения площади земельного участка, с подставленными значениями и итоговые (вычисленные) значения	$3,5 * 0,10 * \sqrt{(1\ 435,00)} = 13$
4.	Площадь земельного участка согласно сведениям Единого государственного реестра недвижимости (Ркад), м ²	1 435,00
5.	Оценка расхождения Р и Ркад ($P - P_{кад}$), м ²	0
6.	Предельный минимальный и максимальный размеры земельного участка (Рмин и Рмакс), м ²	Рмин = Рмин = 300 Рмакс = Рмакс = 2 000
7.	Кадастровый или иной государственный учетный номер (инвентарный) здания, сооружения, объекта незавершенного строительства, расположенного на земельном участке	64:19:140248:105; 64:19:140248:107; 64:19:140248:111; 64:19:140248:152; 64:19:140248:99
8.	Вид (виды) разрешенного использования	Для ведения личного подсобного хозяйства
8.1.	Дополнительные сведения об использовании земельного участка	—
9.	Сведения о земельных участках (землях общего пользования, территории общего пользования), посредством которых обеспечивается доступ	Земли общего пользования
10.	Иные сведения	—
4. Пояснения к сведениям об уточняемом земельном участке с кадастровым номером		64:19:140248:39 :
1.	—	—

1. Сведения о характерных точках границ уточняемого земельного участка с кадастровым номером 64:19:140248:40 :
 Система координат МСК-64, зона 2 Зона № 2

Обозначение характерных точек границ	Координаты, м				Метод определения координат	Формулы, примененные для расчета средней квадратической погрешности определения координат характерных точек границ (Mt), с подставленными в такие формулы значениями и итоговые (вычисленные) значения Mt, м	Описание закрепления точки
	содержатся в Едином государственном реестре недвижимости		определены в результате выполнения комплексных кадастровых работ				
	X	Y	X	Y			
1	2	3	4	5	6	7	8
404	476 112,57	2 244 809,38	—	—	Метод спутниковых геодезических измерений (определений)	0,10	—
405	476 123,40	2 244 820,26	—	—			
406	476 106,86	2 244 836,66	—	—			
407	476 103,99	2 244 839,45	—	—			
408	476 101,48	2 244 836,87	—	—			
409	476 100,34	2 244 837,89	—	—			
410	476 093,96	2 244 831,26	—	—			
411	476 088,88	2 244 836,50	—	—			
412	476 075,04	2 244 822,49	—	—			
413	476 090,61	2 244 806,25	—	—			
414	476 096,53	2 244 812,35	—	—			
415	476 104,80	2 244 803,37	—	—			

1	2	3	4	5	6	7	8	
416	476 105,62	2 244 802,56	—	—	Метод спутниковых геодезических измерений (определений)	0,10	—	
417	476 109,03	2 244 805,80	—	—				
418	476 109,78	2 244 806,52	—	—				
н419У	—	—	476 104,97	2 244 806,27		$\sqrt{(0,08^2 + 0,06^2)} = 0,10$		
н399У	—	—	476 116,19	2 244 816,45				
н398У	—	—	476 099,65	2 244 832,85				
н397У	—	—	476 096,78	2 244 835,64				
н396У	—	—	476 093,79	2 244 832,58				
н395У	—	—	476 092,65	2 244 833,59				
н420У	—	—	476 086,75	2 244 827,45				
н421У	—	—	476 081,67	2 244 832,69				
н422У	—	—	476 067,83	2 244 818,68				
н423У	—	—	476 083,40	2 244 802,44				
н424У	—	—	476 089,32	2 244 808,54				
н425У	—	—	476 098,00	2 244 799,87				
н426У	—	—	476 101,62	2 244 803,27				
404	476 112,57	2 244 809,38	—	—				0,10

2. Сведения о частях границ уточняемого земельного участка с кадастровым номером 64:19:140248:40 :

Обозначение части границ		Горизонтальное проложение (S), м	Описание прохождения части границ	Сведения о согласовании местоположения границ (согласовано/спорное)
от т.	до т.			
1	2	3	4	5
н419У	н399У	15,15	—	согласовано
н399У	н398У	23,29		
н398У	н397У	4,00		
н397У	н396У	4,28		
н396У	н395У	1,52		
н395У	н420У	8,52		
н420У	н421У	7,30		
н421У	н422У	19,69		
н422У	н423У	22,50		
н423У	н424У	8,50		
н424У	н425У	12,27		
н425У	н426У	4,97		
н426У	н419У	4,50		

3. Сведения о характеристиках уточняемого земельного участка с кадастровым номером 64:19:140248:40 :

№ п/п	Наименование характеристики	Значение характеристики
1	2	3
1.	Адрес земельного участка	—
1.1.	Сведения о местоположении земельного участка (при отсутствии адреса) в структурированном в соответствии с федеральной информационной адресной системой виде	
1.2.	Дополнительные сведения о местоположении земельного участка	Саратовская область, р-н Лысогорский, с Большая Дмитриевка, ул Заречная, д 37
2.	Площадь земельного участка ± величина погрешности определения (вычисления) площади ($P \pm \Delta P$), м ²	951 ± 11,00
3.	Формула, примененная для вычисления предельной погрешности определения площади земельного участка, с подставленными значениями и итоговые (вычисленные) значения	$3,5*0,10*\sqrt{(951,00)} = 11$
4.	Площадь земельного участка согласно сведениям Единого государственного реестра недвижимости (Ркад), м ²	972,00
5.	Оценка расхождения Р и Ркад ($P - P_{кад}$), м ²	21

1	2	3
6.	Предельный минимальный и максимальный размеры земельного участка (Р _{мин} и Р _{макс}), м ²	Р _{мин} = Р _{мин} = 300 Р _{макс} = Р _{макс} = 2 000
7.	Кадастровый или иной государственный учетный номер (инвентарный) здания, сооружения, объекта незавершенного строительства, расположенного на земельном участке	64:19:000000:4695; 64:19:140248:83; 64:19:140248:84
8.	Вид (виды) разрешенного использования	Для ведения личного подсобного хозяйства
8.1.	Дополнительные сведения об использовании земельного участка	—
9.	Сведения о земельных участках (землях общего пользования, территории общего пользования), посредством которых обеспечивается доступ	Земли общего пользования
10.	Иные сведения	—

4. Пояснения к сведениям об уточняемом земельном участке с кадастровым номером 64:19:140248:40 :

1. —

1. Сведения о характерных точках границ уточняемого земельного участка с кадастровым номером 64:19:140248:41 :
Система координат МСК-64, зона 2 Зона № 2

Обозначение характерных точек границ	Координаты, м				Метод определения координат	Формулы, примененные для расчета средней квадратической погрешности определения координат характерных точек границ (Mt), с подставленными в такие формулы значениями и итоговые (вычисленные) значения Mt, м	Описание закрепления точки
	содержатся в Едином государственном реестре недвижимости		определены в результате выполнения комплексных кадастровых работ				
	X	Y	X	Y			
1	2	3	4	5	6	7	8
430	476 451,95	2 245 019,62	—	—	Метод спутниковых геодезических измерений (определений)	0,10	—
431	476 448,46	2 245 022,76	—	—			
432	476 446,43	2 245 024,70	—	—			
433	476 443,58	2 245 027,36	—	—			
434	476 439,95	2 245 030,94	—	—			

1	2	3	4	5	6	7	8
435	476 439,48	2 245 030,43	—	—	Метод спутниковых геодезических измерений (определений)	0,10	—
436	476 436,49	2 245 033,24	—	—			
437	476 432,04	2 245 028,50	—	—			
438	476 430,29	2 245 028,92	—	—			
439	476 425,10	2 245 033,76	—	—			
440	476 421,18	2 245 029,36	—	—			
441	476 427,01	2 245 024,33	—	—			
442	476 421,81	2 245 018,65	—	—			
443	476 422,31	2 245 016,35	—	—			
444	476 400,24	2 244 989,64	—	—			
445	476 420,86	2 244 973,00	—	—			
446	476 427,65	2 244 980,61	—	—			
447	476 424,96	2 244 983,30	—	—			
448	476 429,95	2 244 989,17	—	—			
449	476 433,08	2 244 986,67	—	—			
450	476 447,84	2 245 002,71	—	—			
451	476 452,60	2 244 998,58	—	—			

1	2	3	4	5	6	7	8
452	476 462,75	2 245 009,21	—	—	Метод спутниковых геодезических измерений (определений)	0,10	—
н453У	—	—	476 443,73	2 245 016,42		$\sqrt{(0,08^2 + 0,06^2)} = 0,10$	
н454У	—	—	476 439,96	2 245 020,14			
н455У	—	—	476 435,13	2 245 024,67			
н456У	—	—	476 431,93	2 245 028,35			
н457У	—	—	476 431,21	2 245 027,88			
н458У	—	—	476 428,16	2 245 031,08			
н459У	—	—	476 423,06	2 245 026,09			
н460У	—	—	476 422,30	2 245 026,88			
н461У	—	—	476 416,85	2 245 032,25			
н462У	—	—	476 412,60	2 245 028,01			
н463У	—	—	476 415,33	2 245 024,64			
н464У	—	—	476 409,22	2 245 017,58			
н465У	—	—	476 413,11	2 245 014,08			
н466У	—	—	476 394,52	2 244 990,40			
н467У	—	—	476 416,77	2 244 972,14			
н468У	—	—	476 420,70	2 244 976,54			

1	2	3	4	5	6	7	8
н469У	—	—	476 418,01	2 244 979,23	Метод спутниковых геодезических измерений (определений)	$\sqrt{(0,08^2 + 0,06^2)} = 0,10$	—
н470У	—	—	476 422,87	2 244 984,52			
н471У	—	—	476 425,90	2 244 981,56			
н472У	—	—	476 441,48	2 244 997,53			
н473У	—	—	476 443,85	2 244 995,62			
н474У	—	—	476 454,02	2 245 006,05			
430	476 451,95	2 245 019,62	—	—		0,10	

2. Сведения о частях границ уточняемого земельного участка с кадастровым номером 64:19:140248:41 :

Обозначение части границ		Горизонтальное проложение (S), м	Описание прохождения части границ	Сведения о согласовании местоположения границ (согласовано/спорное)
от т.	до т.			
1	2	3	4	5
н453У	н454У	5,30	—	согласовано
н454У	н455У	6,62		
н455У	н456У	4,88		
н456У	н457У	0,86		
н457У	н458У	4,42		
н458У	н459У	7,14		
н459У	н460У	1,10		
н460У	н461У	7,65		
н461У	н462У	6,00		
н462У	н463У	4,34		
н463У	н464У	9,34		
н464У	н465У	5,23		
н465У	н466У	30,11		
н466У	н467У	28,78		
н467У	н468У	5,90		
н468У	н469У	3,80		

1	2	3	4	5
н469У	н470У	7,18	—	согласовано
н470У	н471У	4,24		
н471У	н472У	22,31		
н472У	н473У	3,04		
н473У	н474У	14,57		
н474У	н453У	14,61		

3. Сведения о характеристиках уточняемого земельного участка с кадастровым номером 64:19:140248:41 :

№ п/п	Наименование характеристики	Значение характеристики
1	2	3
1.	Адрес земельного участка	—
1.1.	Сведения о местоположении земельного участка (при отсутствии адреса) в структурированном в соответствии с федеральной информационной адресной системой виде	
1.2.	Дополнительные сведения о местоположении земельного участка	Саратовская область, р-н Лысогорский, с Большая Дмитриевка, ул Советская, д 40
2.	Площадь земельного участка ± величина погрешности определения (вычисления) площади ($P \pm \Delta P$), м ²	1 740 ± 15,00
3.	Формула, примененная для вычисления предельной погрешности определения площади земельного участка, с подставленными значениями и итоговые (вычисленные) значения	$3,5*0,10*\sqrt{(1\ 740,00)} = 15$
4.	Площадь земельного участка согласно сведениям Единого государственного реестра недвижимости ($R_{\text{кад}}$), м ²	1 690,00
5.	Оценка расхождения P и $R_{\text{кад}}$ ($P - R_{\text{кад}}$), м ²	50
6.	Предельный минимальный и максимальный размеры земельного участка ($R_{\text{мин}}$ и $R_{\text{макс}}$), м ²	$R_{\text{мин}} = R_{\text{мин}} = 300$ $R_{\text{макс}} = R_{\text{макс}} = 2\ 000$
7.	Кадастровый или иной государственный учетный номер (инвентарный) здания, сооружения, объекта незавершенного строительства, расположенного на земельном участке	64:19:000000:4808; 64:19:140248:147; 64:19:140248:148; 64:19:140248:75; 64:19:140248:87
8.	Вид (виды) разрешенного использования	Для ведения личного подсобного хозяйства
8.1.	Дополнительные сведения об использовании земельного участка	—
9.	Сведения о земельных участках (землях общего пользования, территории общего пользования), посредством которых обеспечивается доступ	Земли общего пользования
10.	Иные сведения	—

4. Пояснения к сведениям об уточняемом земельном участке с кадастровым номером 64:19:140248:41 :

1. —

1. Сведения о характерных точках границ уточняемого земельного участка с кадастровым номером 64:19:140248:42 :

Система координат МСК-64, зона 2 Зона № 2

Обозначение характерных точек границ	Координаты, м				Метод определения координат	Формулы, примененные для расчета средней квадратической погрешности определения координат характерных точек границ (Mt), с подставленными в такие формулы значениями и итоговые (вычисленные) значения Mt, м	Описание закрепления точки
	содержатся в Едином государственном реестре недвижимости		определены в результате выполнения комплексных кадастровых работ				
	X	Y	X	Y			
1	2	3	4	5	6	7	8
3466	476 587,87	2 244 980,96	—	—	Метод спутниковых геодезических измерений (определений)	0,10	—
3467	476 591,58	2 244 985,16	—	—			
3468	476 592,86	2 244 984,72	—	—			
3469	476 597,05	2 244 989,77	—	—			
3470	476 573,06	2 245 006,25	—	—			
3471	476 553,26	2 244 977,62	—	—			
3472	476 570,37	2 244 964,03	—	—			
3473	476 570,91	2 244 964,64	—	—			
3474	476 572,73	2 244 963,07	—	—			
3475	476 575,88	2 244 960,45	—	—			
3476	476 580,52	2 244 966,00	—	—			

1	2	3	4	5	6	7	8
3477	476 591,42	2 244 977,16	—	—	Метод спутниковых геодезических измерений (определений)	0,10	—
н3478У	—	—	476 584,74	2 244 990,66			
н3479У	—	—	476 589,64	2 244 995,90			
н3480У	—	—	476 567,17	2 245 016,05			
н1949У	—	—	476 545,42	2 244 990,66			
н1948У	—	—	476 557,88	2 244 976,79			
н1947У	—	—	476 561,98	2 244 972,75			
н1946У	—	—	476 564,99	2 244 969,80			
н1945У	—	—	476 569,95	2 244 964,48			
н3481У	—	—	476 578,49	2 244 978,48			
н3482У	—	—	476 586,26	2 244 987,53			
3466	476 587,87	2 244 980,96	—	—		0,10	

2. Сведения о частях границ уточняемого земельного участка с кадастровым номером 64:19:140248:42 :

Обозначение части границ		Горизонтальное проложение (S), м	Описание прохождения части границ	Сведения о согласовании местоположения границ (согласовано/спорное)
от т.	до т.			
1	2	3	4	5
н3478У	н3479У	7,17	—	согласовано
н3479У	н3480У	30,18		
н3480У	н1949У	33,43		
н1949У	н1948У	18,64		
н1948У	н1947У	5,76		
н1947У	н1946У	4,21		
н1946У	н1945У	7,27		

1	2	3	4	5
н1945У	н3481У	16,40	—	согласовано
н3481У	н3482У	11,93		
н3482У	н3478У	3,48		

3. Сведения о характеристиках уточняемого земельного участка с кадастровым номером 64:19:140248:42 :

№ п/п	Наименование характеристики	Значение характеристики
1	2	3
1.	Адрес земельного участка	—
1.1.	Сведения о местоположении земельного участка (при отсутствии адреса) в структурированном в соответствии с федеральной информационной адресной системой виде	
1.2.	Дополнительные сведения о местоположении земельного участка	Саратовская область, р-н Лысогорский, с Большая Дмитриевка, ул Школьная, д 4
2.	Площадь земельного участка ± величина погрешности определения (вычисления) площади ($P \pm \Delta P$), м ²	1 155 ± 12,00
3.	Формула, примененная для вычисления предельной погрешности определения площади земельного участка, с подставленными значениями и итоговые (вычисленные) значения	$3,5 * 0,10 * \sqrt{(1\ 155,00)} = 12$
4.	Площадь земельного участка согласно сведениям Единого государственного реестра недвижимости (Ркад), м ²	1 039,00
5.	Оценка расхождения Р и Ркад ($P - P_{кад}$), м ²	116
6.	Предельный минимальный и максимальный размеры земельного участка (Рмин и Рмакс), м ²	Рмин = Рмин = 300 Рмакс = Рмакс = 2 000
7.	Кадастровый или иной государственный учетный номер (инвентарный) здания, сооружения, объекта незавершенного строительства, расположенного на земельном участке	64:19:000000:5201; 64:19:140248:85
8.	Вид (виды) разрешенного использования	Для ведения личного подсобного хозяйства
8.1.	Дополнительные сведения об использовании земельного участка	—
9.	Сведения о земельных участках (землях общего пользования, территории общего пользования), посредством которых обеспечивается доступ	Земли общего пользования
10.	Иные сведения	—

4. Пояснения к сведениям об уточняемом земельном участке с кадастровым номером 64:19:140248:42 :

1.	—
----	---

1. Сведения о характерных точках границ уточняемого земельного участка с кадастровым номером 64:19:140248:53 :
 Система координат МСК-64, зона 2 Зона № 2

Обозначение характерных точек границ	Координаты, м				Метод определения координат	Формулы, примененные для расчета средней квадратической погрешности определения координат характерных точек границ (Mt), с подставленными в такие формулы значениями и итоговые (вычисленные) значения Mt, м	Описание закрепления точки
	содержатся в Едином государственном реестре недвижимости		определены в результате выполнения комплексных кадастровых работ				
	X	Y	X	Y			
1	2	3	4	5	6	7	8
4296	476 411,80	2 244 842,18	—	—	Метод спутниковых геодезических измерений (определений)	0,10	—
4297	476 425,65	2 244 858,29	—	—			
4298	476 416,09	2 244 868,25	—	—			
4299	476 412,94	2 244 865,18	—	—			
4300	476 406,40	2 244 871,86	—	—			
4301	476 400,05	2 244 878,09	—	—			
4302	476 401,50	2 244 879,46	—	—			
4303	476 392,75	2 244 888,25	—	—			
4304	476 382,03	2 244 876,65	—	—			
4305	476 386,97	2 244 872,28	—	—			
4306	476 381,99	2 244 867,16	—	—			
4307	476 385,28	2 244 864,27	—	—			

1	2	3	4	5	6	7	8
4308	476 395,84	2 244 855,18	—	—	Метод спутниковых геодезических измерений (определений)	0,10	—
4309	476 401,59	2 244 849,62	—	—			
4310	476 404,57	2 244 846,57	—	—			
4311	476 405,14	2 244 847,13	—	—			
н4312У	—	—	476 396,15	2 244 848,82		$\sqrt{(0,08^2 + 0,06^2)} = 0,10$	
н4313У	—	—	476 412,18	2 244 865,57			
н4314У	—	—	476 404,14	2 244 873,60			
н4315У	—	—	476 402,95	2 244 872,24			
н4316У	—	—	476 396,93	2 244 878,32			
н4317У	—	—	476 390,36	2 244 884,76			
н4318У	—	—	476 387,70	2 244 886,56			
н4319У	—	—	476 378,39	2 244 894,70			
н4320У	—	—	476 367,06	2 244 883,97			
н4321У	—	—	476 372,15	2 244 879,23			
н4322У	—	—	476 367,11	2 244 874,25			
н4323У	—	—	476 368,59	2 244 872,38			
н4324У	—	—	476 380,17	2 244 862,37			

1	2	3	4	5	6	7	8
н4325У	—	—	476 384,85	2 244 858,09	Метод спутниковых геодезических измерений (определений)	$\sqrt{(0,08^2 + 0,06^2)} = 0,10$	—
н4326У	—	—	476 389,74	2 244 854,09			
4296	476 411,80	2 244 842,18	—	—		0,10	

2. Сведения о частях границ уточняемого земельного участка с кадастровым номером 64:19:140248:53 :

Обозначение части границ		Горизонтальное проложение (S), м	Описание прохождения части границ	Сведения о согласовании местоположения границ (согласовано/спорное)
от т.	до т.			
1	2	3	4	5
н4312У	н4313У	23,18	—	согласовано
н4313У	н4314У	11,36		
н4314У	н4315У	1,81		
н4315У	н4316У	8,56		
н4316У	н4317У	9,20		
н4317У	н4318У	3,21		
н4318У	н4319У	12,37		
н4319У	н4320У	15,60		
н4320У	н4321У	6,96		
н4321У	н4322У	7,09		
н4322У	н4323У	2,38		
н4323У	н4324У	15,31		
н4324У	н4325У	6,34		
н4325У	н4326У	6,32		
н4326У	н4312У	8,30		

3. Сведения о характеристиках уточняемого земельного участка с кадастровым номером 64:19:140248:53 :

№ п/п	Наименование характеристики	Значение характеристики
1	2	3
1.	Адрес земельного участка	—
1.1.	Сведения о местоположении земельного участка (при отсутствии адреса) в структурированном в соответствии с федеральной информационной адресной системой виде	
1.2.	Дополнительные сведения о местоположении земельного участка	Саратовская область, р-н Лысогорский, с Большая Дмитриевка, ул Советская, д 41

1	2	3
2.	Площадь земельного участка ± величина погрешности определения (вычисления) площади ($P \pm \Delta P$), м ²	999 ± 11,00
3.	Формула, примененная для вычисления предельной погрешности определения площади земельного участка, с подставленными значениями и итоговые (вычисленные) значения	$3,5 * 0,10 * \sqrt{(999,00)} = 11$
4.	Площадь земельного участка согласно сведениям Единого государственного реестра недвижимости (Ркад), м ²	910,00
5.	Оценка расхождения Р и Ркад ($P - P_{кад}$), м ²	89
6.	Предельный минимальный и максимальный размеры земельного участка (Рмин и Рмакс), м ²	Рмин = Рмин = 300 Рмакс = Рмакс = 2 000
7.	Кадастровый или иной государственный учетный номер (инвентарный) здания, сооружения, объекта незавершенного строительства, расположенного на земельном участке	64:19:140248:136
8.	Вид (виды) разрешенного использования	Для ведения личного подсобного хозяйства
8.1.	Дополнительные сведения об использовании земельного участка	—
9.	Сведения о земельных участках (землях общего пользования, территории общего пользования), посредством которых обеспечивается доступ	Земли общего пользования
10.	Иные сведения	Запрещение. Обременение возникает на основании: Постановление о запрете на совершение действий по регистрации № 38522908/6420, документ выдан Лысогорское РОСП УФССП России по Саратовской области Запрещение. Обременение возникает на основании: Постановление о запрете на совершение действий по регистрации № 35679659/6420, документ выдан Лысогорское РОСП УФССП России по Саратовской области Ипотека в силу закона. Обременение возникает на основании: Договор купли-продажи недвижимости
4. Пояснения к сведениям об уточняемом земельном участке с кадастровым номером		64:19:140248:53 :
1.	—	

1. Сведения о характерных точках границ уточняемого земельного участка с кадастровым номером 64:19:140248:54 :
 Система координат МСК-64, зона 2 Зона № 2

Обозначение характерных точек границ	Координаты, м				Метод определения координат	Формулы, примененные для расчета средней квадратической погрешности определения координат характерных точек границ (Mt), с подставленными в такие формулы значениями и итоговые (вычисленные) значения Mt, м	Описание закрепления точки
	содержатся в Едином государственном реестре недвижимости		определены в результате выполнения комплексных кадастровых работ				
	X	Y	X	Y			
1	2	3	4	5	6	7	8
410	476 459,88	2 244 711,03	—	—	Метод спутниковых геодезических измерений (определений)	0,10	—
411	476 455,72	2 244 715,57	—	—			
412	476 448,73	2 244 723,07	—	—			
413	476 428,33	2 244 745,96	—	—			
414	476 420,07	2 244 738,92	—	—			
415	476 418,20	2 244 737,27	—	—			
416	476 416,25	2 244 735,55	—	—			
417	476 430,74	2 244 718,73	—	—			
418	476 427,36	2 244 715,83	—	—			
419	476 425,02	2 244 714,48	—	—			
420	476 414,79	2 244 705,22	—	—			
421	476 432,89	2 244 685,18	—	—			

1	2	3	4	5	6	7	8
н422У	—	—	476 471,27	2 244 726,00	Метод спутниковых геодезических измерений (определений)	$\sqrt{(0,08^2 + 0,06^2)} = 0,10$	—
н423У	—	—	476 466,86	2 244 730,30			
н424У	—	—	476 459,46	2 244 737,40			
н425У	—	—	476 437,81	2 244 759,10			
н426У	—	—	476 429,96	2 244 751,61			
н427У	—	—	476 428,18	2 244 749,86			
н428У	—	—	476 426,33	2 244 748,03			
н429У	—	—	476 441,19	2 244 734,02			
н430У	—	—	476 437,84	2 244 730,55			
н431У	—	—	476 436,11	2 244 729,11			
н432У	—	—	476 425,92	2 244 719,09			
н433У	—	—	476 445,49	2 244 700,04			
410	476 459,88	2 244 711,03	—	—			

2. Сведения о частях границ уточняемого земельного участка с кадастровым номером 64:19:140248:54 :

Обозначение части границ		Горизонтальное проложение (S), м	Описание прохождения части границ	Сведения о согласовании местоположения границ (согласовано/спорное)
от т.	до т.			
1	2	3	4	5
н422У	н423У	6,16	—	согласовано
н423У	н424У	10,26		
н424У	н425У	30,65		
н425У	н426У	10,85		
н426У	н427У	2,50		

1	2	3	4	5
н427У	н428У	2,60	—	согласовано
н428У	н429У	20,42		
н429У	н430У	4,82		
н430У	н431У	2,25		
н431У	н432У	14,29		
н432У	н433У	27,31		
н433У	н422У	36,59		

3. Сведения о характеристиках уточняемого земельного участка с кадастровым номером 64:19:140248:54 :

№ п/п	Наименование характеристики	Значение характеристики
1	2	3
1.	Адрес земельного участка	—
1.1.	Сведения о местоположении земельного участка (при отсутствии адреса) в структурированном в соответствии с федеральной информационной адресной системой виде	
1.2.	Дополнительные сведения о местоположении земельного участка	Саратовская область, р-н Лысогорский, с Большая Дмитриевка, ул Кооперативная, д 10а
2.	Площадь земельного участка ± величина погрешности определения (вычисления) площади ($P \pm \Delta P$), м ²	1 308 ± 13,00
3.	Формула, примененная для вычисления предельной погрешности определения площади земельного участка, с подставленными значениями и итоговые (вычисленные) значения	$3,5 * 0,10 * \sqrt{(1\ 308,00)} = 13$
4.	Площадь земельного участка согласно сведениям Единого государственного реестра недвижимости (Ркад), м ²	1 327,00
5.	Оценка расхождения Р и Ркад ($P - P_{кад}$), м ²	19
6.	Предельный минимальный и максимальный размеры земельного участка (Рмин и Рмакс), м ²	Рмин = Рмин = 300 Рмакс = Рмакс = 2 000
7.	Кадастровый или иной государственный учетный номер (инвентарный) здания, сооружения, объекта незавершенного строительства, расположенного на земельном участке	64:19:000000:5312
8.	Вид (виды) разрешенного использования	Для ведения личного подсобного хозяйства
8.1.	Дополнительные сведения об использовании земельного участка	—
9.	Сведения о земельных участках (землях общего пользования, территории общего пользования), посредством которых обеспечивается доступ	Земли общего пользования

1	2				3		
10.	Иные сведения				—		
4. Пояснения к сведениям об уточняемом земельном участке с кадастровым номером					64:19:140248:54		
1.	—				—		
1. Сведения о характерных точках границ уточняемого земельного участка с кадастровым номером					64:19:140248:57		
Система координат					МСК-64, зона 2		Зона № 2
Обозначение характерных точек границ	Координаты, м				Метод определения координат	Формулы, примененные для расчета средней квадратической погрешности определения координат характерных точек границ (Mt), с подставленными в такие формулы значениями и итоговые (вычисленные) значения Mt, м	Описание закрепления точки
	содержатся в Едином государственном реестре недвижимости		определены в результате выполнения комплексных кадастровых работ				
	X	Y	X	Y			
1	2	3	4	5	6	7	8
298	476 474,78	2 244 932,39	—	—	Метод спутниковых геодезических измерений (определений)	0,10	—
299	476 475,33	2 244 932,98	—	—			
300	476 475,77	2 244 932,56	—	—			
301	476 476,45	2 244 933,29	—	—			
302	476 476,09	2 244 933,63	—	—			
303	476 484,18	2 244 942,68	—	—			
304	476 468,90	2 244 957,53	—	—			
305	476 468,47	2 244 957,11	—	—			
306	476 461,89	2 244 963,65	—	—			
307	476 462,36	2 244 964,12	—	—			

1	2	3	4	5	6	7	8
308	476 459,15	2 244 967,41	—	—	Метод спутниковых геодезических измерений (определений)	0,10	—
309	476 448,80	2 244 957,40	—	—			
310	476 451,99	2 244 954,09	—	—			
311	476 455,54	2 244 950,56	—	—			
312	476 451,13	2 244 946,27	—	—			
313	476 442,08	2 244 951,17	—	—			
314	476 435,51	2 244 944,59	—	—			
315	476 462,23	2 244 918,86	—	—			
316	476 466,45	2 244 923,53	—	—			
317	476 470,39	2 244 927,73	—	—			
н318У	—	—	476 487,15	2 244 939,01		$\sqrt{(0,08^2 + 0,06^2)} = 0,10$	
н319У	—	—	476 471,90	2 244 954,47			
н320У	—	—	476 471,31	2 244 953,65			
н321У	—	—	476 464,89	2 244 960,59			
н322У	—	—	476 461,16	2 244 963,88			
н323У	—	—	476 451,80	2 244 954,34			
н324У	—	—	476 453,63	2 244 950,75			

1	2	3	4	5	6	7	8
н325У	—	—	476 458,16	2 244 946,11	Метод спутниковых геодезических измерений (определений)	$\sqrt{(0,08^2 + 0,06^2)} = 0,10$	—
н326У	—	—	476 454,55	2 244 942,30			
н327У	—	—	476 445,08	2 244 948,11			
н328У	—	—	476 438,51	2 244 941,53			
н329У	—	—	476 465,23	2 244 915,80			
н330У	—	—	476 468,56	2 244 919,66			
н331У	—	—	476 473,13	2 244 924,27			
298	476 474,78	2 244 932,39	—	—	0,10		

2. Сведения о частях границ уточняемого земельного участка с кадастровым номером 64:19:140248:57 :

Обозначение части границ		Горизонтальное проложение (S), м	Описание прохождения части границ	Сведения о согласовании местоположения границ (согласовано/спорное)
от т.	до т.			
1	2	3	4	5
н318У	н319У	21,72	—	согласовано
н319У	н320У	1,01		
н320У	н321У	9,45		
н321У	н322У	4,97		
н322У	н323У	13,36		
н323У	н324У	4,03		
н324У	н325У	6,48		
н325У	н326У	5,25		
н326У	н327У	11,11		
н327У	н328У	9,30		
н328У	н329У	37,09		
н329У	н330У	5,10		
н330У	н331У	6,49		
н331У	н318У	20,34		

3. Сведения о характеристиках уточняемого земельного участка с кадастровым номером		64:19:140248:57
№ п/п	Наименование характеристики	Значение характеристики
1	2	3
1.	Адрес земельного участка	—
1.1.	Сведения о местоположении земельного участка (при отсутствии адреса) в структурированном в соответствии с федеральной информационной адресной системой виде	
1.2.	Дополнительные сведения о местоположении земельного участка	Саратовская обл, р-н Лысогорский, с Большая Дмитриевка, ул Советская, д 37
2.	Площадь земельного участка ± величина погрешности определения (вычисления) площади ($P \pm \Delta P$), м ²	1 094 ± 12,00
3.	Формула, примененная для вычисления предельной погрешности определения площади земельного участка, с подставленными значениями и итоговые (вычисленные) значения	$3,5 * 0,10 * \sqrt{(1\ 094,00)} = 12$
4.	Площадь земельного участка согласно сведениям Единого государственного реестра недвижимости ($R_{\text{кад}}$), м ²	1 099,00
5.	Оценка расхождения P и $R_{\text{кад}}$ ($P - R_{\text{кад}}$), м ²	5
6.	Предельный минимальный и максимальный размеры земельного участка ($R_{\text{мин}}$ и $R_{\text{макс}}$), м ²	$R_{\text{мин}} = R_{\text{мин}} = 300$ $R_{\text{макс}} = R_{\text{макс}} = 2\ 000$
7.	Кадастровый или иной государственный учетный номер (инвентарный) здания, сооружения, объекта незавершенного строительства, расположенного на земельном участке	64:19:000000:5243
8.	Вид (виды) разрешенного использования	Для ведения личного подсобного хозяйства
8.1.	Дополнительные сведения об использовании земельного участка	—
9.	Сведения о земельных участках (землях общего пользования, территории общего пользования), посредством которых обеспечивается доступ	Земли общего пользования
10.	Иные сведения	—
4. Пояснения к сведениям об уточняемом земельном участке с кадастровым номером		64:19:140248:57
1.	—	—

1. Сведения о характерных точках границ уточняемого земельного участка с кадастровым номером					64:19:140248:58		
Система координат			МСК-64, зона 2		Зона № 2		
Обозначение характерных точек границ	Координаты, м				Метод определения координат	Формулы, примененные для расчета средней квадратической погрешности определения координат характерных точек границ (Mt), с подставленными в такие формулы значениями и итоговые (вычисленные) значения Mt, м	Описание закрепления точки
	содержатся в Едином государственном реестре недвижимости		определены в результате выполнения комплексных кадастровых работ				
	X	Y	X	Y			
1	2	3	4	5	6	7	8
н206У	—	—	476 189,89	2 244 858,07	Метод спутниковых геодезических измерений (определений)	$\sqrt{(0,08^2 + 0,06^2)} = 0,10$	—
207	476 193,75	2 244 853,38	476 193,75	2 244 853,38		0,10	
208	476 202,15	2 244 859,61	476 202,15	2 244 859,61			
209	476 196,74	2 244 867,59	—	—			
210	476 196,10	2 244 872,44	—	—			
н211У	—	—	476 199,59	2 244 867,88		$\sqrt{(0,08^2 + 0,06^2)} = 0,10$	
н212У	—	—	476 195,98	2 244 872,61		0,10	
213	476 204,81	2 244 884,78	476 204,81	2 244 884,78			
214	476 198,03	2 244 890,59	476 198,03	2 244 890,59			
215	476 195,85	2 244 892,41	476 195,85	2 244 892,41			
216	476 184,79	2 244 901,78	476 184,79	2 244 901,78			
217	476 177,01	2 244 909,96	476 177,01	2 244 909,96			

1	2	3	4	5	6	7	8
218	476 177,97	2 244 910,84	476 177,97	2 244 910,84	Метод спутниковых геодезических измерений (определений)	0,10	—
219	476 172,45	2 244 916,69	476 172,45	2 244 916,69			
220	476 149,86	2 244 899,49	—	—			
221	476 150,20	2 244 899,13	—	—			
н222У	—	—	476 151,59	2 244 898,10		$\sqrt{(0,08^2 + 0,06^2)} = 0,10$	
н223У	—	—	476 152,28	2 244 897,34			
н224У	—	—	476 157,65	2 244 891,54			
н206У	—	—	476 189,89	2 244 858,07			

2. Сведения о частях границ уточняемого земельного участка с кадастровым номером 64:19:140248:58 :

Обозначение части границ		Горизонтальное проложение (S), м	Описание прохождения части границ	Сведения о согласовании местоположения границ (согласовано/спорное)
от т.	до т.			
1	2	3	4	5
н206У	207	6,07	—	согласовано
207	208	10,46		
208	н211У	8,66		
н211У	н212У	5,95		
н212У	213	15,04		
213	214	8,93		
214	215	2,84		
215	216	14,50		
216	217	11,29		
217	218	1,30		
218	219	8,04		
219	н222У	27,94		
н222У	н223У	1,03		
н223У	н224У	7,90		

1	2	3	4	5
н224У	н206У	46,47	—	согласовано

3. Сведения о характеристиках уточняемого земельного участка с кадастровым номером 64:19:140248:58 :

№ п/п	Наименование характеристики	Значение характеристики
1	2	3
1.	Адрес земельного участка	—
1.1.	Сведения о местоположении земельного участка (при отсутствии адреса) в структурированном в соответствии с федеральной информационной адресной системой виде	
1.2.	Дополнительные сведения о местоположении земельного участка	Саратовская область, р-н Лысогорский, с Большая Дмитриевка, ул Заречная, д 27
2.	Площадь земельного участка ± величина погрешности определения (вычисления) площади ($P \pm \Delta P$), м ²	1 500 ± 14,00
3.	Формула, примененная для вычисления предельной погрешности определения площади земельного участка, с подставленными значениями и итоговые (вычисленные) значения	$3,5 * 0,10 * \sqrt{(1\ 500,00)} = 14$
4.	Площадь земельного участка согласно сведениям Единого государственного реестра недвижимости (Ркад), м ²	1 500,00
5.	Оценка расхождения Р и Ркад ($P - P_{кад}$), м ²	0
6.	Предельный минимальный и максимальный размеры земельного участка (Рмин и Рмакс), м ²	Рмин = Рмин = 300 Рмакс = Рмакс = 2 000
7.	Кадастровый или иной государственный учетный номер (инвентарный) здания, сооружения, объекта незавершенного строительства, расположенного на земельном участке	64:19:140248:138; 64:19:000000:9672
8.	Вид (виды) разрешенного использования	Для ведения личного подсобного хозяйства
8.1.	Дополнительные сведения об использовании земельного участка	—
9.	Сведения о земельных участках (землях общего пользования, территории общего пользования), посредством которых обеспечивается доступ	Земли общего пользования
10.	Иные сведения	—

4. Пояснения к сведениям об уточняемом земельном участке с кадастровым номером 64:19:140248:58 :

1.	—
----	---

1. Сведения о характерных точках границ уточняемого земельного участка с кадастровым номером 64:19:140248:59 :
 Система координат МСК-64, зона 2 Зона № 2

Обозначение характерных точек границ	Координаты, м				Метод определения координат	Формулы, примененные для расчета средней квадратической погрешности определения координат характерных точек границ (Mt), с подставленными в такие формулы значениями и итоговые (вычисленные) значения Mt, м	Описание закрепления точки
	содержатся в Едином государственном реестре недвижимости		определены в результате выполнения комплексных кадастровых работ				
	X	Y	X	Y			
1	2	3	4	5	6	7	8
2169	476 566,71	2 244 831,11	—	—	Метод спутниковых геодезических измерений (определений)	0,10	—
2170	476 586,10	2 244 856,16	—	—			
2171	476 566,58	2 244 869,51	—	—			
2172	476 544,32	2 244 843,77	—	—			
2173	476 543,59	2 244 844,31	—	—			
2174	476 539,12	2 244 838,15	—	—			
2175	476 529,56	2 244 830,55	—	—			
2176	476 534,94	2 244 824,63	—	—			
2177	476 538,19	2 244 827,19	—	—			
2178	476 539,11	2 244 826,14	—	—			
2179	476 536,06	2 244 823,47	—	—			
2180	476 542,02	2 244 817,06	—	—			

1	2	3	4	5	6	7	8			
1622	476 544,82	2 244 819,71	—	—		0,10				
2182	476 544,94	2 244 819,14	—	—						
2183	476 550,70	2 244 812,63	—	—						
2184	476 554,32	2 244 816,63	—	—						
2185	476 553,95	2 244 817,03	—	—						
2186	476 556,70	2 244 820,07	—	—						
2187	476 560,93	2 244 824,74	—	—						
2188	476 562,08	2 244 826,00	—	—						
н2189У	—	—	476 561,38	2 244 842,06				Метод спутниковых геодезических измерений (определений)	$\sqrt{(0,08^2 + 0,06^2)} = 0,10$	—
н2190У	—	—	476 571,67	2 244 859,66						
н2191У	—	—	476 577,41	2 244 868,54						
н2192У	—	—	476 556,83	2 244 880,19						
н2193У	—	—	476 537,51	2 244 852,26						
н2194У	—	—	476 534,89	2 244 849,23						
н2195У	—	—	476 532,94	2 244 845,57						
н2196У	—	—	476 524,45	2 244 837,21						
н2197У	—	—	476 531,92	2 244 830,60						

1	2	3	4	5	6	7	8
н2198У	—	—	476 538,20	2 244 825,09	Метод спутниковых геодезических измерений (определений)	$\sqrt{(0,08^2 + 0,06^2)} = 0,10$	—
н2199У	—	—	476 540,34	2 244 827,64			
н2200У	—	—	476 547,16	2 244 821,97			
н2201У	—	—	476 551,27	2 244 826,65			
н2202У	—	—	476 550,73	2 244 827,05			
н2203У	—	—	476 551,92	2 244 828,83			
н2204У	—	—	476 552,26	2 244 828,69			
н2205У	—	—	476 556,64	2 244 835,39			
2169	476 566,71	2 244 831,11	—	—			

2. Сведения о частях границ уточняемого земельного участка с кадастровым номером 64:19:140248:59 :

Обозначение части границ		Горизонтальное проложение (S), м	Описание прохождения части границ	Сведения о согласовании местоположения границ (согласовано/спорное)
от т.	до т.			
1	2	3	4	5
н2189У	н2190У	20,39	—	согласовано
н2190У	н2191У	10,57		
н2191У	н2192У	23,65		
н2192У	н2193У	33,96		
н2193У	н2194У	4,01		
н2194У	н2195У	4,15		
н2195У	н2196У	11,92		
н2196У	н2197У	9,97		
н2197У	н2198У	8,35		
н2198У	н2199У	3,33		
н2199У	н2200У	8,87		
н2200У	н2201У	6,23		

1	2	3	4	5
н2201У	н2202У	0,67	—	согласовано
н2202У	н2203У	2,14		
н2203У	н2204У	0,37		
н2204У	н2205У	8,00		
н2205У	н2189У	8,18		

3. Сведения о характеристиках уточняемого земельного участка с кадастровым номером 64:19:140248:59 :

№ п/п	Наименование характеристики	Значение характеристики
1	2	3
1.	Адрес земельного участка	—
1.1.	Сведения о местоположении земельного участка (при отсутствии адреса) в структурированном в соответствии с федеральной информационной адресной системой виде	
1.2.	Дополнительные сведения о местоположении земельного участка	Саратовская область, р-н Лысогорский, с Большая Дмитриевка, ул Кооперативная, д 6
2.	Площадь земельного участка ± величина погрешности определения (вычисления) площади ($P \pm \Delta P$), м ²	1 389 ± 13,00
3.	Формула, примененная для вычисления предельной погрешности определения площади земельного участка, с подставленными значениями и итоговые (вычисленные) значения	$3,5*0,10*\sqrt{(1\ 389,00)} = 13$
4.	Площадь земельного участка согласно сведениям Единого государственного реестра недвижимости (Ркад), м ²	1 385,00
5.	Оценка расхождения Р и Ркад ($P - P_{кад}$), м ²	4
6.	Предельный минимальный и максимальный размеры земельного участка (Рмин и Рмакс), м ²	Рмин = Рмин = 300 Рмакс = Рмакс = 2 000
7.	Кадастровый или иной государственный учетный номер (инвентарный) здания, сооружения, объекта незавершенного строительства, расположенного на земельном участке	64:19:000000:4764
8.	Вид (виды) разрешенного использования	Для ведения личного подсобного хозяйства
8.1.	Дополнительные сведения об использовании земельного участка	—
9.	Сведения о земельных участках (землях общего пользования, территории общего пользования), посредством которых обеспечивается доступ	Земли общего пользования
10.	Иные сведения	—

4. Пояснения к сведениям об уточняемом земельном участке с кадастровым номером 64:19:140248:59 :

1.							
1. Сведения о характерных точках границ уточняемого земельного участка с кадастровым номером					64:19:140248:121		:
Система координат			МСК-64, зона 2		Зона № 2		
Обозначение характерных точек границ	Координаты, м				Метод определения координат	Формулы, примененные для расчета средней квадратической погрешности определения координат характерных точек границ (Mt), с подставленными в такие формулы значениями и итоговые (вычисленные) значения Mt, м	Описание закрепления точки
	содержатся в Едином государственном реестре недвижимости		определены в результате выполнения комплексных кадастровых работ				
	X	Y	X	Y			
1	2	3	4	5	6	7	8
1930	476 576,26	2 244 966,28	—	—	Метод спутниковых геодезических измерений (определений)	0,10	—
1931	476 571,29	2 244 971,90	—	—			
1932	476 569,04	2 244 974,44	—	—			
1933	476 567,47	2 244 976,26	—	—			
1934	476 566,85	2 244 975,74	—	—			
1935	476 564,19	2 244 978,59	—	—			
1936	476 551,96	2 244 991,73	—	—			
1937	476 547,54	2 244 996,53	—	—			
1938	476 543,84	2 244 996,70	—	—			
1939	476 526,73	2 244 981,07	—	—			
1940	476 527,02	2 244 979,90	—	—			

1	2	3	4	5	6	7	8
1941	476 528,47	2 244 978,11	—	—	Метод спутниковых геодезических измерений (определений)	0,10	—
1942	476 545,68	2 244 961,42	—	—			
1943	476 550,38	2 244 956,35	—	—			
1944	476 558,06	2 244 949,06	—	—			
н1945У	—	—	476 569,95	2 244 964,48		$\sqrt{(0,08^2 + 0,06^2)} = 0,10$	
н1946У	—	—	476 564,99	2 244 969,80			
н1947У	—	—	476 561,98	2 244 972,75			
н1948У	—	—	476 557,88	2 244 976,79			
н1949У	—	—	476 545,42	2 244 990,66			
н1950У	—	—	476 543,60	2 244 992,97			
н1951У	—	—	476 542,26	2 244 991,62			
н280У	—	—	476 539,41	2 244 993,69			
н279У	—	—	476 536,60	2 244 992,11			
н268У	—	—	476 535,75	2 244 991,55			
н293У	—	—	476 519,91	2 244 977,06			
н1529У	—	—	476 518,84	2 244 975,55			
н1528У	—	—	476 520,86	2 244 974,05			

1	2	3	4	5	6	7	8
н1955У	—	—	476 539,03	2 244 958,89	Метод спутниковых геодезических измерений (определений)	$\sqrt{(0,08^2 + 0,06^2)} = 0,10$	—
н1956У	—	—	476 544,07	2 244 954,55			
н1957У	—	—	476 551,86	2 244 946,41			
н1958У	—	—	476 553,18	2 244 946,18			
1930	476 576,26	2 244 966,28	—	—		0,10	

2. Сведения о частях границ уточняемого земельного участка с кадастровым номером 64:19:140248:121 :

Обозначение части границ		Горизонтальное проложение (S), м	Описание прохождения части границ	Сведения о согласовании местоположения границ (согласовано/спорное)
от т.	до т.			
1	2	3	4	5
н1945У	н1946У	7,27	—	согласовано
н1946У	н1947У	4,21		
н1947У	н1948У	5,76		
н1948У	н1949У	18,64		
н1949У	н1950У	2,94		
н1950У	н1951У	1,90		
н1951У	н280У	3,52		
н280У	н279У	3,22		
н279У	н268У	1,02		
н268У	н293У	21,47		
н293У	н1529У	1,85		
н1529У	н1528У	2,52		
н1528У	н1955У	23,66		
н1955У	н1956У	6,65		
н1956У	н1957У	11,27		
н1957У	н1958У	1,34		
н1958У	н1945У	24,82		

3. Сведения о характеристиках уточняемого земельного участка с кадастровым номером 64:19:140248:121 :

№ п/п	Наименование характеристики	Значение характеристики
1	2	3

1	2	3
1.	Адрес земельного участка	—
1.1.	Сведения о местоположении земельного участка (при отсутствии адреса) в структурированном в соответствии с федеральной информационной адресной системой виде	
1.2.	Дополнительные сведения о местоположении земельного участка	Саратовская область, р-н Лысогорский, с Большая Дмитриевка, ул Школьная, д 6
2.	Площадь земельного участка ± величина погрешности определения (вычисления) площади ($P \pm \Delta P$), м ²	1 181 ± 12,00
3.	Формула, примененная для вычисления предельной погрешности определения площади земельного участка, с подставленными значениями и итоговые (вычисленные) значения	$3,5 * 0,10 * \sqrt{(1\ 181,00)} = 12$
4.	Площадь земельного участка согласно сведениям Единого государственного реестра недвижимости (Ркад), м ²	1 145,00
5.	Оценка расхождения Р и Ркад ($P - P_{кад}$), м ²	36
6.	Предельный минимальный и максимальный размеры земельного участка (Рмин и Рмакс), м ²	Рмин = Рмин = 300 Рмакс = Рмакс = 2 000
7.	Кадастровый или иной государственный учетный номер (инвентарный) здания, сооружения, объекта незавершенного строительства, расположенного на земельном участке	64:19:140248:52
8.	Вид (виды) разрешенного использования	Для ведения личного подсобного хозяйства
8.1.	Дополнительные сведения об использовании земельного участка	—
9.	Сведения о земельных участках (землях общего пользования, территории общего пользования), посредством которых обеспечивается доступ	Земли общего пользования
10.	Иные сведения	—
4. Пояснения к сведениям об уточняемом земельном участке с кадастровым номером		64:19:140248:121 :
1.	—	—

1. Сведения о характерных точках границ уточняемого земельного участка с кадастровым номером 64:19:140248:128 :
 Система координат МСК-64, зона 2 Зона № 2

Обозначение характерных точек границ	Координаты, м				Метод определения координат	Формулы, примененные для расчета средней квадратической погрешности определения координат характерных точек границ (Mt), с подставленными в такие формулы значениями и итоговые (вычисленные) значения Mt, м	Описание закрепления точки
	содержатся в Едином государственном реестре недвижимости		определены в результате выполнения комплексных кадастровых работ				
	X	Y	X	Y			
1	2	3	4	5	6	7	8
4233	476 578,19	2 244 811,04	—	—	Метод спутниковых геодезических измерений (определений)	0,10	—
4234	476 598,80	2 244 829,16	—	—			
4235	476 579,63	2 244 847,80	—	—			
2169	476 566,71	2 244 831,11	—	—			
2188	476 562,08	2 244 826,00	—	—			
2187	476 560,93	2 244 824,74	—	—			
2186	476 556,70	2 244 820,07	—	—			
2185	476 553,95	2 244 817,03	—	—			
2184	476 554,32	2 244 816,63	—	—			
2183	476 550,70	2 244 812,63	—	—			
4236	476 552,50	2 244 810,61	—	—			
4237	476 549,89	2 244 808,57	—	—			

1	2	3	4	5	6	7	8
4238	476 560,15	2 244 796,29	—	—	Метод спутниковых геодезических измерений (определений)	0,10	—
4239	—	—	476 573,67	2 244 823,30			
н4240У	—	—	476 577,46	2 244 819,99			
н4241У	—	—	476 584,25	2 244 827,72			
н4242У	—	—	476 595,10	2 244 839,80			
н2190У	—	—	476 571,67	2 244 859,66			
н2189У	—	—	476 561,38	2 244 842,06			
н2205У	—	—	476 556,64	2 244 835,39			
н2204У	—	—	476 552,26	2 244 828,69			
н2203У	—	—	476 551,92	2 244 828,83			
н2202У	—	—	476 550,73	2 244 827,05			
н2201У	—	—	476 551,27	2 244 826,65			
н2200У	—	—	476 547,16	2 244 821,97			
н4243У	—	—	476 548,64	2 244 820,48			
н4244У	—	—	476 546,92	2 244 817,80			
н4245У	—	—	476 557,50	2 244 807,43			
4233	476 578,19	2 244 811,04	—	—		0,10	

2. Сведения о частях границ уточняемого земельного участка с кадастровым номером 64:19:140248:128 :

Обозначение части границ		Горизонтальное проложение (S), м	Описание прохождения части границ	Сведения о согласовании местоположения границ (согласовано/спорное)
от т.	до т.			
1	2	3	4	5
4239	н4240У	5,03	—	согласовано
н4240У	н4241У	10,29		
н4241У	н4242У	16,24		
н4242У	н2190У	30,71		
н2190У	н2189У	20,39		
н2189У	н2205У	8,18		
н2205У	н2204У	8,00		
н2204У	н2203У	0,37		
н2203У	н2202У	2,14		
н2202У	н2201У	0,67		
н2201У	н2200У	6,23		
н2200У	н4243У	2,10		
н4243У	н4244У	3,18		
н4244У	н4245У	14,81		
н4245У	4239	22,66		

3. Сведения о характеристиках уточняемого земельного участка с кадастровым номером 64:19:140248:128 :

№ п/п	Наименование характеристики	Значение характеристики
1	2	3
1.	Адрес земельного участка	—
1.1.	Сведения о местоположении земельного участка (при отсутствии адреса) в структурированном в соответствии с федеральной информационной адресной системой виде	
1.2.	Дополнительные сведения о местоположении земельного участка	Саратовская область, р-н Лысогорский, с. Большая Дмитриевка, ул. Кооперативная, д. ба
2.	Площадь земельного участка ± величина погрешности определения (вычисления) площади ($P \pm \Delta P$), м ²	1 150 ± 12,00
3.	Формула, примененная для вычисления предельной погрешности определения площади земельного участка, с подставленными значениями и итоговые (вычисленные) значения	$3,5 * 0,10 * \sqrt{(1\ 150,00)} = 12$

1	2	3
4.	Площадь земельного участка согласно сведениям Единого государственного реестра недвижимости (Ркад), м ²	1 100,00
5.	Оценка расхождения Р и Ркад (Р - Ркад), м ²	50
6.	Предельный минимальный и максимальный размеры земельного участка (Рмин и Рмакс), м ²	Рмин = Рмин = 300 Рмакс = Рмакс = 2 000
7.	Кадастровый или иной государственный учетный номер (инвентарный) здания, сооружения, объекта незавершенного строительства, расположенного на земельном участке	64:19:000000:5265
8.	Вид (виды) разрешенного использования	Для индивидуального жилищного строительства
8.1.	Дополнительные сведения об использовании земельного участка	—
9.	Сведения о земельных участках (землях общего пользования, территории общего пользования), посредством которых обеспечивается доступ	Земли общего пользования
10.	Иные сведения	—

4. Пояснения к сведениям об уточняемом земельном участке с кадастровым номером 64:19:140248:128 :

1.	—
----	---

1. Сведения о характерных точках границ уточняемого земельного участка с кадастровым номером 64:19:140248:155 :

Система координат МСК-64, зона 2 Зона № 2

Обозначение характерных точек границ	Координаты, м				Метод определения координат	Формулы, примененные для расчета средней квадратической погрешности определения координат характерных точек границ (Mt), с подставленными в такие формулы значениями и итоговые (вычисленные) значения Mt, м	Описание закрепления точки
	содержатся в Едином государственном реестре недвижимости		определены в результате выполнения комплексных кадастровых работ				
	X	Y	X	Y			
1	2	3	4	5	6	7	8
288	—	—	476 177,00	2 244 848,39	Метод спутниковых геодезических измерений (определений)	0,10	—
н206У	—	—	476 189,89	2 244 858,07		$\sqrt{(0,08^2 + 0,06^2)} = 0,10$	
н224У	—	—	476 157,65	2 244 891,54			

1	2	3	4	5	6	7	8	
н223У	—	—	476 152,28	2 244 897,34	Метод спутниковых геодезических измерений (определений)	$\sqrt{(0,08^2 + 0,06^2)} = 0,10$	—	
292	476 176,75	2 244 848,08	—	—		0,10		
293	476 189,05	2 244 857,60	—	—				
294	476 157,40	2 244 891,23	—	—				
295	476 152,03	2 244 897,03	—	—				
296	476 141,73	2 244 887,30	—	—				
297	476 150,03	2 244 878,30	—	—				
298	476 143,62	2 244 871,49	—	—				
299	476 154,33	2 244 859,39	—	—				
300	476 157,33	2 244 856,39	—	—				
301	476 162,13	2 244 861,42	—	—				
н302У	—	—	476 141,98	2 244 887,61				$\sqrt{(0,08^2 + 0,06^2)} = 0,10$
н303У	—	—	476 150,15	2 244 878,80				
н304У	—	—	476 143,57	2 244 872,11				
н305У	—	—	476 154,58	2 244 859,70				
н306У	—	—	476 157,58	2 244 856,70				
н307У	—	—	476 162,38	2 244 861,73				

1	2	3	4	5	6	7	8
288	—	—	476 177,00	2 244 848,39	Метод спутниковых геодезических измерений (определений)	0,10	—

2. Сведения о частях границ уточняемого земельного участка с кадастровым номером 64:19:140248:155 :

Обозначение части границ		Горизонтальное проложение (S), м	Описание прохождения части границ	Сведения о согласовании местоположения границ (согласовано/спорное)
от т.	до т.			
1	2	3	4	5
288	н206У	16,12	—	согласовано
н206У	н224У	46,47		
н224У	н223У	7,90		
н223У	н302У	14,17		
н302У	н303У	12,02		
н303У	н304У	9,38		
н304У	н305У	16,59		
н305У	н306У	4,24		
н306У	н307У	6,95		
н307У	288	19,79		

3. Сведения о характеристиках уточняемого земельного участка с кадастровым номером 64:19:140248:155 :

№ п/п	Наименование характеристики	Значение характеристики
1	2	3
1.	Адрес земельного участка	—
1.1.	Сведения о местоположении земельного участка (при отсутствии адреса) в структурированном в соответствии с федеральной информационной адресной системой виде	
1.2.	Дополнительные сведения о местоположении земельного участка	Саратовская область, р-н Лысогорский, с Большая Дмитриевка, ул Заречная, д 29
2.	Площадь земельного участка ± величина погрешности определения (вычисления) площади ($P \pm \Delta P$), м ²	1 012 ± 11,00
3.	Формула, примененная для вычисления предельной погрешности определения площади земельного участка, с подставленными значениями и итоговые (вычисленные) значения	$3,5 * 0,10 * \sqrt{(1\ 012,00)} = 11$
4.	Площадь земельного участка согласно сведениям Единого государственного реестра недвижимости (Ркад), м ²	995,00
5.	Оценка расхождения Р и Ркад ($P - P_{кад}$), м ²	17

1	2	3
6.	Предельный минимальный и максимальный размеры земельного участка (Р _{мин} и Р _{макс}), м ²	Р _{мин} = Р _{мин} = 300 Р _{макс} = Р _{макс} = 2 000
7.	Кадастровый или иной государственный учетный номер (инвентарный) здания, сооружения, объекта незавершенного строительства, расположенного на земельном участке	64:19:000000:4694
8.	Вид (виды) разрешенного использования	Для ведения личного подсобного хозяйства
8.1.	Дополнительные сведения об использовании земельного участка	—
9.	Сведения о земельных участках (землях общего пользования, территории общего пользования), посредством которых обеспечивается доступ	Земли общего пользования
10.	Иные сведения	—

4. Пояснения к сведениям об уточняемом земельном участке с кадастровым номером 64:19:140248:155 :

1.	—
----	---

1. Сведения о характерных точках границ уточняемого земельного участка с кадастровым номером 64:19:140248:156 :

Система координат МСК-64, зона 2 Зона № 2

Обозначение характерных точек границ	Координаты, м				Метод определения координат	Формулы, примененные для расчета средней квадратической погрешности определения координат характерных точек границ (Mt), с подставленными в такие формулы значениями и итоговые (вычисленные) значения Mt, м	Описание закрепления точки
	содержатся в Едином государственном реестре недвижимости		определены в результате выполнения комплексных кадастровых работ				
	X	Y	X	Y			
1	2	3	4	5	6	7	8
н308У	—	—	476 498,74	2 244 951,34	Метод спутниковых геодезических измерений (определений)	$\sqrt{(0,08^2 + 0,06^2)} = 0,10$	—
н309У	—	—	476 503,88	2 244 956,96			
н310У	—	—	476 500,36	2 244 960,13			
н311У	—	—	476 500,94	2 244 960,93			
н312У	—	—	476 494,02	2 244 967,86			

1	2	3	4	5	6	7	8
н313У	—	—	476 482,94	2 244 979,46	Метод спутниковых геодезических измерений (определений)	$\sqrt{(0,08^2 + 0,06^2)} = 0,10$	—
314	476 483,47	2 244 980,07	—	—			
315	476 482,92	2 244 980,66	—	—			
316	476 482,59	2 244 980,44	—	—			
317	476 480,04	2 244 982,75	—	—			
318	476 479,00	2 244 984,54	—	—			
319	476 470,62	2 244 975,63	—	—			
320	476 474,29	2 244 970,80	—	—			
321	476 470,53	2 244 966,90	—	—			
322	476 467,09	2 244 970,58	—	—			
323	476 461,87	2 244 965,49	—	—			
324	476 465,07	2 244 962,19	—	—			
325	476 464,60	2 244 961,72	—	—			
326	476 471,25	2 244 955,26	—	—			
327	476 471,67	2 244 955,69	—	—			
328	476 487,57	2 244 941,09	—	—			
329	476 494,95	2 244 948,28	—	—			

1	2	3	4	5	6	7	8
330	476 496,66	2 244 949,96	—	—	Метод спутниковых геодезических измерений (определений)	0,10	—
331	476 504,02	2 244 957,76	—	—			
332	476 500,10	2 244 961,62	—	—			
333	476 500,71	2 244 962,25	—	—			
334	476 494,06	2 244 968,57	—	—			
н335У	—	—	476 478,66	2 244 983,38		$\sqrt{(0,08^2 + 0,06^2)} = 0,10$	
н336У	—	—	476 471,75	2 244 975,90			
н337У	—	—	476 475,45	2 244 972,06			
н338У	—	—	476 469,57	2 244 965,84			
н339У	—	—	476 466,42	2 244 968,91			
н322У	—	—	476 461,16	2 244 963,88			
н321У	—	—	476 464,89	2 244 960,59			
н320У	—	—	476 471,31	2 244 953,65			
н319У	—	—	476 471,90	2 244 954,47			
н318У	—	—	476 487,15	2 244 939,01			
н345У	—	—	476 495,99	2 244 948,50			
н308У	—	—	476 498,74	2 244 951,34			

2. Сведения о частях границ уточняемого земельного участка с кадастровым номером 64:19:140248:156 :

Обозначение части границ		Горизонтальное проложение (S), м	Описание прохождения части границ	Сведения о согласовании местоположения границ (согласовано/спорное)
от т.	до т.			
1	2	3	4	5
н308У	н309У	7,62	—	согласовано
н309У	н310У	4,74		
н310У	н311У	0,99		
н311У	н312У	9,79		
н312У	н313У	16,04		
н313У	н335У	5,80		
н335У	н336У	10,18		
н336У	н337У	5,33		
н337У	н338У	8,56		
н338У	н339У	4,40		
н339У	н322У	7,28		
н322У	н321У	4,97		
н321У	н320У	9,45		
н320У	н319У	1,01		
н319У	н318У	21,72		
н318У	н345У	12,97		
н345У	н308У	3,95		

3. Сведения о характеристиках уточняемого земельного участка с кадастровым номером 64:19:140248:156 :

№ п/п	Наименование характеристики	Значение характеристики
1	2	3
1.	Адрес земельного участка	—
1.1.	Сведения о местоположении земельного участка (при отсутствии адреса) в структурированном в соответствии с федеральной информационной адресной системой виде	
1.2.	Дополнительные сведения о местоположении земельного участка	Саратовская область, р-н Лысогорский, с Большая Дмитриевка, ул Советская, д 35
2.	Площадь земельного участка ± величина погрешности определения (вычисления) площади ($P \pm \Delta P$), м ²	879 ± 10,00

1	2	3
3.	Формула, примененная для вычисления предельной погрешности определения площади земельного участка, с подставленными значениями и итоговые (вычисленные) значения	$3,5*0,10*\sqrt{(879,00)} = 10$
4.	Площадь земельного участка согласно сведениям Единого государственного реестра недвижимости (Ркад), м ²	864,00
5.	Оценка расхождения Р и Ркад (Р - Ркад), м ²	15
6.	Предельный минимальный и максимальный размеры земельного участка (Рмин и Рмакс), м ²	Рмин = Рмин = 300 Рмакс = Рмакс = 2 000
7.	Кадастровый или иной государственный учетный номер (инвентарный) здания, сооружения, объекта незавершенного строительства, расположенного на земельном участке	64:19:000000:4217
8.	Вид (виды) разрешенного использования	Для ведения личного подсобного хозяйства
8.1.	Дополнительные сведения об использовании земельного участка	—
9.	Сведения о земельных участках (землях общего пользования, территории общего пользования), посредством которых обеспечивается доступ	Земли общего пользования
10.	Иные сведения	<p>Запрещение. Обременение возникает на основании: Постановление судебного пристава-исполнителя № 355523322/6440 (327157/22/64040-ИП), документ выдан Волжское районное отделение судебных приставов г. Саратова</p> <p>Запрещение. Обременение возникает на основании: Постановление судебного пристава-исполнителя Волжское РОСП г. Саратова № 352831336/6440 (432264/21/64040-ИП), документ выдан Волжское РОСП г. Саратова</p> <p>Запрещение. Обременение возникает на основании: Постановление судебного пристава-исполнителя Волжское РОСП г. Саратова № 352743820/6440 (2838823/23/64040-ИП), документ выдан Волжское РОСП г. Саратова</p> <p>Запрещение. Обременение возникает на основании: Постановление судебного пристава-исполнителя № 344219242/6440 (432264/21/64040-ИП), документ выдан Волжское районное отделение судебных приставов г. Саратова</p>
4. Пояснения к сведениям об уточняемом земельном участке с кадастровым номером		64:19:140248:156 :
1.	—	

1. Сведения о характерных точках границ уточняемого земельного участка с кадастровым номером 64:19:140248:157 :
 Система координат МСК-64, зона 2 Зона № 2

Обозначение характерных точек границ	Координаты, м				Метод определения координат	Формулы, примененные для расчета средней квадратической погрешности определения координат характерных точек границ (Mt), с подставленными в такие формулы значениями и итоговые (вычисленные) значения Mt, м	Описание закрепления точки
	содержатся в Едином государственном реестре недвижимости		определены в результате выполнения комплексных кадастровых работ				
	X	Y	X	Y			
1	2	3	4	5	6	7	8
н3320У	—	—	476 498,64	2 244 814,04	Метод спутниковых геодезических измерений (определений)	$\sqrt{(0,08^2 + 0,06^2)} = 0,10$	—
3321	476 507,16	2 244 821,69	476 507,16	2 244 821,69		0,10	
3322	476 513,10	2 244 826,95	—	—			
3323	476 504,21	2 244 836,48	—	—			
3324	476 503,62	2 244 836,81	—	—			
3325	476 496,10	2 244 843,88	—	—			
3326	476 495,80	2 244 844,41	—	—			
3327	476 491,05	2 244 848,85	—	—			
н3328У	—	—	476 513,61	2 244 828,10		$\sqrt{(0,08^2 + 0,06^2)} = 0,10$	
н3329У	—	—	476 504,15	2 244 837,31			
н3330У	—	—	476 495,57	2 244 844,87			
н3331У	—	—	476 490,82	2 244 849,42			

1	2	3	4	5	6	7	8
3332	476 479,20	2 244 836,74	476 479,20	2 244 836,74	Метод спутниковых геодезических измерений (определений)	0,10	—
3333	476 482,29	2 244 833,22	—	—			
3334	476 482,28	2 244 832,73	—	—			
3335	476 477,38	2 244 827,61	—	—			
3336	476 471,20	2 244 822,02	—	—			
3337	476 468,86	2 244 824,14	—	—			
3338	476 466,30	2 244 821,38	—	—			
н3339У	—	—	476 481,90	2 244 834,24		$\sqrt{(0,08^2 + 0,06^2)} = 0,10$	
н3340У	—	—	476 476,88	2 244 828,69			
н3341У	—	—	476 477,66	2 244 827,91			
н3342У	—	—	476 471,70	2 244 822,28			
н3343У	—	—	476 468,91	2 244 824,65			
н2160У	—	—	476 466,05	2 244 821,09			
н2159У	—	—	476 471,16	2 244 816,92		0,10	
3344	476 471,00	2 244 816,76	—	—			
н2158У	—	—	476 475,95	2 244 812,28			
н2157У	—	—	476 480,55	2 244 808,28			

1	2	3	4	5	6	7	8
3345	476 480,38	2 244 808,11	—	—	Метод спутниковых геодезических измерений (определений)	0,10	—
3346	476 483,43	2 244 805,05	—	—			
3347	476 486,65	2 244 801,33	—	—			
3348	476 497,03	2 244 810,11	—	—			
3349	476 496,09	2 244 811,14	—	—			
3350	476 498,33	2 244 813,20	—	—			
3351	476 498,20	2 244 813,34	—	—			
н2156У	—	—	476 483,45	2 244 805,64		$\sqrt{(0,08^2 + 0,06^2)} = 0,10$	
н2063У	—	—	476 487,18	2 244 801,49			
н2062У	—	—	476 497,48	2 244 810,38			
н3352У	—	—	476 496,60	2 244 811,56			
н3320У	—	—	476 498,64	2 244 814,04			

2. Сведения о частях границ уточняемого земельного участка с кадастровым номером 64:19:140248:157 :

Обозначение части границ		Горизонтальное проложение (S), м	Описание прохождения части границ	Сведения о согласовании местоположения границ (согласовано/спорное)
от т.	до т.			
1	2	3	4	5
н3320У	3321	11,45	—	согласовано
3321	н3328У	9,09		
н3328У	н3329У	13,20		
н3329У	н3330У	11,44		
н3330У	н3331У	6,58		
н3331У	3332	17,20		
3332	н3339У	3,68		

1	2	3	4	5
н3339У	н3340У	7,48	—	согласовано
н3340У	н3341У	1,10		
н3341У	н3342У	8,20		
н3342У	н3343У	3,66		
н3343У	н2160У	4,57		
н2160У	н2159У	6,60		
н2159У	н2158У	6,67		
н2158У	н2157У	6,10		
н2157У	н2156У	3,92		
н2156У	н2063У	5,58		
н2063У	н2062У	13,61		
н2062У	н3352У	1,47		
н3352У	н3320У	3,21		

3. Сведения о характеристиках уточняемого земельного участка с кадастровым номером 64:19:140248:157 :

№ п/п	Наименование характеристики	Значение характеристики
1	2	3
1.	Адрес земельного участка	—
1.1.	Сведения о местоположении земельного участка (при отсутствии адреса) в структурированном в соответствии с федеральной информационной адресной системой виде	
1.2.	Дополнительные сведения о местоположении земельного участка	Саратовская область, р-н Лысогорский, с Большая Дмитриевка, ул Школьная, д 31
2.	Площадь земельного участка ± величина погрешности определения (вычисления) площади ($P \pm \Delta P$), м ²	1 069 ± 11,00
3.	Формула, примененная для вычисления предельной погрешности определения площади земельного участка, с подставленными значениями и итоговые (вычисленные) значения	$3,5 * 0,10 * \sqrt{(1\ 069,00)} = 11$
4.	Площадь земельного участка согласно сведениям Единого государственного реестра недвижимости (Ркад), м ²	1 040,00
5.	Оценка расхождения Р и Ркад ($P - P_{кад}$), м ²	29
6.	Предельный минимальный и максимальный размеры земельного участка ($P_{мин}$ и $P_{макс}$), м ²	$P_{мин} = P_{мин} = 300$ $P_{макс} = P_{макс} = 2\ 000$

1	2	3
7.	Кадастровый или иной государственный учетный номер (инвентарный) здания, сооружения, объекта незавершенного строительства, расположенного на земельном участке	64:19:140248:50
8.	Вид (виды) разрешенного использования	Для ведения личного подсобного хозяйства
8.1.	Дополнительные сведения об использовании земельного участка	—
9.	Сведения о земельных участках (землях общего пользования, территории общего пользования), посредством которых обеспечивается доступ	Земли общего пользования
10.	Иные сведения	—

4. Пояснения к сведениям об уточняемом земельном участке с кадастровым номером 64:19:140248:157 :

1.	—
----	---

1. Сведения о характерных точках границ уточняемого земельного участка с кадастровым номером 64:19:140248:158 :
 Система координат МСК-64, зона 2 Зона № 2

Обозначение характерных точек границ	Координаты, м				Метод определения координат	Формулы, примененные для расчета средней квадратической погрешности определения координат характерных точек границ (Mt), с подставленными в такие формулы значениями и итоговые (вычисленные) значения Mt, м	Описание закрепления точки
	содержатся в Едином государственном реестре недвижимости		определены в результате выполнения комплексных кадастровых работ				
	X	Y	X	Y			
1	2	3	4	5	6	7	8
н268У	—	—	476 535,75	2 244 991,55	Метод спутниковых геодезических измерений (определений)	$\sqrt{(0,08^2 + 0,06^2)} = 0,10$	—
269	476 538,50	2 244 992,25	—	—		0,10	
270	476 542,82	2 244 995,96	—	—			
271	476 529,81	2 245 008,95	—	—			
272	476 517,58	2 245 022,70	—	—			
273	476 505,31	2 245 011,72	—	—			

1	2	3	4	5	6	7	8
274	476 495,49	2 245 002,10	—	—	Метод спутниковых геодезических измерений (определений)	0,10	—
275	476 501,82	2 244 995,53	—	—			
276	476 503,86	2 244 992,59	—	—			
277	476 511,42	2 244 984,18	—	—			
278	476 517,91	2 244 976,40	—	—			
н279У	—	—	476 536,60	2 244 992,11		$\sqrt{(0,08^2 + 0,06^2)} = 0,10$	
н280У	—	—	476 539,41	2 244 993,69			
н281У	—	—	476 543,47	2 244 997,74			
н282У	—	—	476 537,80	2 245 003,84			
н283У	—	—	476 537,13	2 245 003,20			
н284У	—	—	476 531,31	2 245 008,95			
н285У	—	—	476 517,53	2 245 024,33			
н286У	—	—	476 511,67	2 245 019,16			
н287У	—	—	476 506,09	2 245 013,90			
н288У	—	—	476 505,33	2 245 012,39			
н289У	—	—	476 495,51	2 245 002,77			
н290У	—	—	476 502,00	2 244 996,24			

1	2	3	4	5	6	7	8
н291У	—	—	476 503,89	2 244 993,64	Метод спутниковых геодезических измерений (определений)	$\sqrt{(0,08^2 + 0,06^2)} = 0,10$	—
н292У	—	—	476 512,13	2 244 984,91			
н293У	—	—	476 519,91	2 244 977,06			
н268У	—	—	476 535,75	2 244 991,55			

Вырез 1 из 1

294	476 509,35	2 245 012,84	476 509,35	2 245 012,84	Метод спутниковых геодезических измерений (определений)	0,10	—
295	476 509,21	2 245 012,98	476 509,21	2 245 012,98			
296	476 509,06	2 245 012,85	476 509,06	2 245 012,85			
297	476 509,20	2 245 012,70	476 509,20	2 245 012,70			
294	476 509,35	2 245 012,84	476 509,35	2 245 012,84			

2. Сведения о частях границ уточняемого земельного участка с кадастровым номером

64:19:140248:158

Обозначение части границ		Горизонтальное проложение (S), м	Описание прохождения части границ	Сведения о согласовании местоположения границ (согласовано/спорное)
от т.	до т.			
1	2	3	4	5
н268У	н279У	1,02	—	согласовано
н279У	н280У	3,22		
н280У	н281У	5,73		
н281У	н282У	8,33		
н282У	н283У	0,93		
н283У	н284У	8,18		
н284У	н285У	20,65		
н285У	н286У	7,81		
н286У	н287У	7,67		
н287У	н288У	1,69		
н288У	н289У	13,75		

1	2	3	4	5
н289У	н290У	9,21	—	согласовано
н290У	н291У	3,21		
н291У	н292У	12,00		
н292У	н293У	11,05		
н293У	н268У	21,47		

Вырез 1 из 1

294	295	0,20	—	согласовано
295	296	0,20		
296	297	0,21		
297	294	0,21		

3. Сведения о характеристиках уточняемого земельного участка с кадастровым номером 64:19:140248:158 :

№ п/п	Наименование характеристики	Значение характеристики
1	2	3
1.	Адрес земельного участка	—
1.1.	Сведения о местоположении земельного участка (при отсутствии адреса) в структурированном в соответствии с федеральной информационной адресной системой виде	
1.2.	Дополнительные сведения о местоположении земельного участка	Российская Федерация, Саратовская область, р-н Лысогорский, с Большая Дмитриевка, ул Советская, д 31
2.	Площадь земельного участка ± величина погрешности определения (вычисления) площади ($P \pm \Delta P$), м ²	1 118 ± 12,00
3.	Формула, примененная для вычисления предельной погрешности определения площади земельного участка, с подставленными значениями и итоговые (вычисленные) значения	$3,5 * 0,10 * \sqrt{(1\ 118,00)} = 12$
4.	Площадь земельного участка согласно сведениям Единого государственного реестра недвижимости (Ркад), м ²	1 073,00
5.	Оценка расхождения Р и Ркад ($P - P_{кад}$), м ²	45
6.	Предельный минимальный и максимальный размеры земельного участка (Рмин и Рмакс), м ²	Рмин = Рмин = 300 Рмакс = Рмакс = 2 000
7.	Кадастровый или иной государственный учетный номер (инвентарный) здания, сооружения, объекта незавершенного строительства, расположенного на земельном участке	64:19:000000:5288; 64:19:000000:9672
8.	Вид (виды) разрешенного использования	Для ведения личного подсобного хозяйства (2.2)
8.1.	Дополнительные сведения об использовании земельного участка	—

1	2	3
9.	Сведения о земельных участках (землях общего пользования, территории общего пользования), посредством которых обеспечивается доступ	Земли общего пользования
10.	Иные сведения	—
4. Пояснения к сведениям об уточняемом земельном участке с кадастровым номером		<u>64:19:140248:158</u> :
1.	—	

Описание местоположения здания, сооружения, объекта незавершенного строительства на земельном участке

1. Сведения о характерных точках контура объекта недвижимости с кадастровым номером 64:19:000000:4181 :

Система координат МСК-64, зона 2 Зона № 2

Обозначение характерных точек границ	Содержатся в Едином государственном реестре недвижимости			Определены в ходе выполнения комплексных кадастровых работ			Метод определения координат	Формулы, примененные для расчета средней квадратической погрешности определения координат характерных точек (Mt), м, с подставленными в такие формулы значениями и итоговые (вычисленные) значения Mt, м
	координаты, м		Радиус, м	координаты, м		Радиус, м		
	X	Y	R	X	Y	R		
1	2	3	4	5	6	7	8	9
н15300	—	—	—	476 394,41	2 244 991,11	—	Метод спутниковых геодезических измерений (определений)	$\sqrt{(0,08^2 + 0,06^2)} = 0,10$
н15310	—	—	—	476 399,98	2 244 998,38	—		
н15320	—	—	—	476 390,87	2 245 005,64	—		
н15330	—	—	—	476 385,02	2 244 998,80	—		
н15300	—	—	—	476 394,41	2 244 991,11	—		

2. Сведения о характеристиках объекта недвижимости с кадастровым номером 64:19:000000:4181 :

№ п/п	Наименование характеристики	Значение характеристики
1	2	3
1.	Вид объекта недвижимости	Здание
2.	Ранее присвоенный государственный учетный номер (инвентарный) здания, сооружения, объекта незавершенного строительства	—
3.	Кадастровый номер земельного участка (земельных участков), в границах которого (которых) расположены здание, сооружение, объект незавершенного строительства	—
4.	Уникальный учетный номер кадастрового квартала, в границах которого расположены здание, сооружение, объект незавершенного строительства	64:19:140248

1	2	3
5.	Адрес здания, сооружения, объекта незавершенного строительства	—
5.1.	Сведения о местоположении здания, сооружения, объекта незавершенного строительства (при отсутствии адреса) в структурированном в соответствии с федеральной информационной адресной системой виде	Российская Федерация, Саратовская область, Лысогорский р-н, Большая Дмитриевка с, 2-й Советский пер, д 3
5.2.	Дополнительные сведения о местоположении	—
6.	Иные сведения	—

3. Пояснения к сведениям об объекте недвижимости с кадастровым номером 64:19:000000:4181 :

1.	—
----	---

1. Сведения о характерных точках контура объекта недвижимости с кадастровым номером 64:19:000000:4184 :

Система координат	<u>МСК-64, зона 2</u>	Зона №	<u>2</u>
-------------------	-----------------------	--------	----------

Обозначение характерных точек границ	Содержатся в Едином государственном реестре недвижимости			Определены в ходе выполнения комплексных кадастровых работ			Метод определения координат	Формулы, примененные для расчета средней квадратической погрешности определения координат характерных точек (Mt), м, с подставленными в такие формулы значениями и итоговые (вычисленные) значения Mt, м
	координаты, м		Радиус, м	координаты, м		Радиус, м		
	X	Y	R	X	Y	R		
1	2	3	4	5	6	7	8	9
н15340	—	—	—	476 335,21	2 245 051,77	—	Метод спутниковых геодезических измерений (определений)	$\sqrt{(0,08^2 + 0,06^2)} = 0,10$
н15350	—	—	—	476 329,33	2 245 060,55	—		
н15360	—	—	—	476 324,99	2 245 057,86	—		
н15370	—	—	—	476 331,02	2 245 048,97	—		
н15340	—	—	—	476 335,21	2 245 051,77	—		

2. Сведения о характеристиках объекта недвижимости с кадастровым номером 64:19:000000:4184 :

№ п/п	Наименование характеристики	Значение характеристики
1	2	3
1.	Вид объекта недвижимости	Здание

1	2	3
2.	Ранее присвоенный государственный учетный номер (инвентарный) здания, сооружения, объекта незавершенного строительства	—
3.	Кадастровый номер земельного участка (земельных участков), в границах которого (которых) расположены здание, сооружение, объект незавершенного строительства	64:19:140248:31
4.	Уникальный учетный номер кадастрового квартала, в границах которого расположены здание, сооружение, объект незавершенного строительства	64:19:140248
5.	Адрес здания, сооружения, объекта незавершенного строительства	—
5.1.	Сведения о местоположении здания, сооружения, объекта незавершенного строительства (при отсутствии адреса) в структурированном в соответствии с федеральной информационной адресной системой виде	Российская Федерация, Саратовская область, Лысогорский р-н, Большая Дмитриевка с, Заречная ул, д 2
5.2.	Дополнительные сведения о местоположении	—
6.	Иные сведения	—

3. Пояснения к сведениям об объекте недвижимости с кадастровым номером 64:19:000000:4184 :

1.	—
----	---

1. Сведения о характерных точках контура объекта недвижимости с кадастровым номером 64:19:000000:4185 :

Система координат		МСК-64, зона 2					Зона № <u>2</u>	
Обозначение характерных точек границ	Содержатся в Едином государственном реестре недвижимости			Определены в ходе выполнения комплексных кадастровых работ			Метод определения координат	Формулы, примененные для расчета средней квадратической погрешности определения координат характерных точек (Mt), м, с подставленными в такие формулы значениями и итоговые (вычисленные) значения Mt, м
	координаты, м		Радиус, м	координаты, м		Радиус, м		
	X	Y	R	X	Y	R		
1	2	3	4	5	6	7	8	9
н15380	—	—	—	476 130,56	2 244 857,33	—	Метод спутниковых геодезических измерений (определений)	$\sqrt{(0,08^2 + 0,06^2)} = 0,10$
н15390	—	—	—	476 136,85	2 244 863,35	—		
н15400	—	—	—	476 133,13	2 244 867,40	—		

1	2	3	4	5	6	7	8	9
н15410	—	—	—	476 126,76	2 244 861,24	—	Метод спутниковых геодезических измерений (определений)	$\sqrt{(0,08^2 + 0,06^2)} = 0,10$
н15380	—	—	—	476 130,56	2 244 857,33	—		

2. Сведения о характеристиках объекта недвижимости с кадастровым номером 64:19:000000:4185 :

№ п/п	Наименование характеристики	Значение характеристики
1	2	3
1.	Вид объекта недвижимости	Здание
2.	Ранее присвоенный государственный учетный номер (инвентарный) здания, сооружения, объекта незавершенного строительства	—
3.	Кадастровый номер земельного участка (земельных участков), в границах которого (которых) расположены здание, сооружение, объект незавершенного строительства	—
4.	Уникальный учетный номер кадастрового квартала, в границах которого расположены здание, сооружение, объект незавершенного строительства	64:19:140248
5.	Адрес здания, сооружения, объекта незавершенного строительства	—
5.1.	Сведения о местоположении здания, сооружения, объекта незавершенного строительства (при отсутствии адреса) в структурированном в соответствии с федеральной информационной адресной системой виде	Российская Федерация, Саратовская область, Лысогорский р-н, Большая Дмитриевка с, Заречная ул, д 31
5.2.	Дополнительные сведения о местоположении	—
6.	Иные сведения	—

3. Пояснения к сведениям об объекте недвижимости с кадастровым номером 64:19:000000:4185 :

1.	—
----	---

1. Сведения о характерных точках контура объекта недвижимости с кадастровым номером 64:19:000000:4217 :

Система координат		МСК-64, зона 2					Зона № <u>2</u>	
Обозначение характерных точек границ	Содержатся в Едином государственном реестре недвижимости			Определены в ходе выполнения комплексных кадастровых работ			Метод определения координат	Формулы, примененные для расчета средней квадратической погрешности определения координат характерных точек (Mt), м, с подставленными в такие формулы значениями и итоговые (вычисленные) значения Mt, м
	координаты, м		Радиус, м	координаты, м		Радиус, м		
	X	Y	R	X	Y	R		
1	2	3	4	5	6	7	8	9
н15420	—	—	—	476 479,73	2 244 967,21	—	Метод спутниковых геодезических измерений (определений)	$\sqrt{(0,08^2 + 0,06^2)} = 0,10$
н15430	—	—	—	476 486,79	2 244 973,81	—		
н15440	—	—	—	476 482,39	2 244 978,16	—		
н15450	—	—	—	476 475,69	2 244 971,55	—		
н15420	—	—	—	476 479,73	2 244 967,21	—		

2. Сведения о характеристиках объекта недвижимости с кадастровым номером 64:19:000000:4217 :

№ п/п	Наименование характеристики	Значение характеристики
1	2	3
1.	Вид объекта недвижимости	Здание
2.	Ранее присвоенный государственный учетный номер (инвентарный) здания, сооружения, объекта незавершенного строительства	—
3.	Кадастровый номер земельного участка (земельных участков), в границах которого (которых) расположены здание, сооружение, объект незавершенного строительства	64:19:140248:156
4.	Уникальный учетный номер кадастрового квартала, в границах которого расположены здание, сооружение, объект незавершенного строительства	64:19:140248

1	2	3
5.	Адрес здания, сооружения, объекта незавершенного строительства	—
5.1.	Сведения о местоположении здания, сооружения, объекта незавершенного строительства (при отсутствии адреса) в структурированном в соответствии с федеральной информационной адресной системой виде	412875, Российская Федерация, Саратовская область, Лысогорский р-н, Большая Дмитриевка с, Советская ул, д 35
5.2.	Дополнительные сведения о местоположении	—
6.	Иные сведения	—

3. Пояснения к сведениям об объекте недвижимости с кадастровым номером 64:19:000000:4217 :

1.	—
----	---

1. Сведения о характерных точках контура объекта недвижимости с кадастровым номером 64:19:000000:4218 :

Система координат	<u>МСК-64, зона 2</u>	Зона №	<u>2</u>
-------------------	-----------------------	--------	----------

Обозначение характерных точек границ	Содержатся в Едином государственном реестре недвижимости			Определены в ходе выполнения комплексных кадастровых работ			Метод определения координат	Формулы, примененные для расчета средней квадратической погрешности определения координат характерных точек (Mt), м, с подставленными в такие формулы значениями и итоговые (вычисленные) значения Mt, м
	координаты, м		Радиус, м	координаты, м		Радиус, м		
	X	Y	R	X	Y	R		
1	2	3	4	5	6	7	8	9
н15460	—	—	—	476 477,73	2 245 040,60	—	Метод спутниковых геодезических измерений (определений)	$\sqrt{(0,08^2 + 0,06^2)} = 0,10$
н15470	—	—	—	476 487,03	2 245 049,79	—		
н15480	—	—	—	476 479,88	2 245 056,93	—		
н15490	—	—	—	476 470,64	2 245 047,91	—		
н15460	—	—	—	476 477,73	2 245 040,60	—		

2. Сведения о характеристиках объекта недвижимости с кадастровым номером 64:19:000000:4218 :

№ п/п	Наименование характеристики	Значение характеристики
1	2	3
1.	Вид объекта недвижимости	Здание

1	2	3
2.	Ранее присвоенный государственный учетный номер (инвентарный) здания, сооружения, объекта незавершенного строительства	—
3.	Кадастровый номер земельного участка (земельных участков), в границах которого (которых) расположены здание, сооружение, объект незавершенного строительства	64:19:140248:27
4.	Уникальный учетный номер кадастрового квартала, в границах которого расположены здание, сооружение, объект незавершенного строительства	64:19:140248
5.	Адрес здания, сооружения, объекта незавершенного строительства	—
5.1.	Сведения о местоположении здания, сооружения, объекта незавершенного строительства (при отсутствии адреса) в структурированном в соответствии с федеральной информационной адресной системой виде	Российская Федерация, Саратовская область, Лысогорский р-н, Большая Дмитриевка с, Советская ул, д 36
5.2.	Дополнительные сведения о местоположении	—
6.	Иные сведения	—

3. Пояснения к сведениям об объекте недвижимости с кадастровым номером 64:19:000000:4218 :

1.	—
----	---

1. Сведения о характерных точках контура объекта недвижимости с кадастровым номером 64:19:000000:4219 :

Система координат		МСК-64, зона 2					Зона № <u>2</u>	
Обозначение характерных точек границ	Содержатся в Едином государственном реестре недвижимости			Определены в ходе выполнения комплексных кадастровых работ			Метод определения координат	Формулы, примененные для расчета средней квадратической погрешности определения координат характерных точек (Mt), м, с подставленными в такие формулы значениями и итоговые (вычисленные) значения Mt, м
	координаты, м		Радиус, м	координаты, м		Радиус, м		
	X	Y	R	X	Y	R		
1	2	3	4	5	6	7	8	9
н15500	—	—	—	476 454,92	2 245 018,43	—	Метод спутниковых геодезических измерений (определений)	$\sqrt{(0,08^2 + 0,06^2)} = 0,10$
н15510	—	—	—	476 461,59	2 245 025,35	—		
н15520	—	—	—	476 454,91	2 245 031,93	—		

1	2	3	4	5	6	7	8	9
н15530	—	—	—	476 448,10	2 245 024,96	—	Метод спутниковых геодезических измерений (определений)	$\sqrt{(0,08^2 + 0,06^2)} = 0,10$
н15500	—	—	—	476 454,92	2 245 018,43	—		

2. Сведения о характеристиках объекта недвижимости с кадастровым номером 64:19:000000:4219 :

№ п/п	Наименование характеристики	Значение характеристики
1	2	3
1.	Вид объекта недвижимости	Здание
2.	Ранее присвоенный государственный учетный номер (инвентарный) здания, сооружения, объекта незавершенного строительства	—
3.	Кадастровый номер земельного участка (земельных участков), в границах которого (которых) расположены здание, сооружение, объект незавершенного строительства	—
4.	Уникальный учетный номер кадастрового квартала, в границах которого расположены здание, сооружение, объект незавершенного строительства	64:19:140248
5.	Адрес здания, сооружения, объекта незавершенного строительства	—
5.1.	Сведения о местоположении здания, сооружения, объекта незавершенного строительства (при отсутствии адреса) в структурированном в соответствии с федеральной информационной адресной системой виде	412875, Российская Федерация, Саратовская область, Лысогорский р-н, Большая Дмитриевка с, Советская ул, д 38
5.2.	Дополнительные сведения о местоположении	—
6.	Иные сведения	—

3. Пояснения к сведениям об объекте недвижимости с кадастровым номером 64:19:000000:4219 :

1.	—
----	---

1. Сведения о характерных точках контура объекта недвижимости с кадастровым номером 64:19:000000:4221 :

Система координат		МСК-64, зона 2					Зона № <u>2</u>	
Обозначение характерных точек границ	Содержатся в Едином государственном реестре недвижимости			Определены в ходе выполнения комплексных кадастровых работ			Метод определения координат	Формулы, примененные для расчета средней квадратической погрешности определения координат характерных точек (Mt), м, с подставленными в такие формулы значениями и итоговые (вычисленные) значения Mt, м
	координаты, м		Радиус, м	координаты, м		Радиус, м		
	X	Y	R	X	Y	R		
1	2	3	4	5	6	7	8	9
н15540	—	—	—	476 359,92	2 244 850,60	—	Метод спутниковых геодезических измерений (определений)	$\sqrt{(0,08^2 + 0,06^2)} = 0,10$
н15550	—	—	—	476 368,07	2 244 859,25	—		
н15560	—	—	—	476 370,16	2 244 857,27	—		
н15570	—	—	—	476 372,83	2 244 859,95	—		
н15580	—	—	—	476 365,37	2 244 867,18	—		
н15590	—	—	—	476 354,40	2 244 856,26	—		
н15540	—	—	—	476 359,92	2 244 850,60	—		

2. Сведения о характеристиках объекта недвижимости с кадастровым номером 64:19:000000:4221 :

№ п/п	Наименование характеристики	Значение характеристики
1	2	3
1.	Вид объекта недвижимости	Здание
2.	Ранее присвоенный государственный учетный номер (инвентарный) здания, сооружения, объекта незавершенного строительства	—
3.	Кадастровый номер земельного участка (земельных участков), в границах которого (которых) расположены здание, сооружение, объект незавершенного строительства	—

1	2	3
4.	Уникальный учетный номер кадастрового квартала, в границах которого расположены здание, сооружение, объект незавершенного строительства	64:19:140248
5.	Адрес здания, сооружения, объекта незавершенного строительства	—
5.1.	Сведения о местоположении здания, сооружения, объекта незавершенного строительства (при отсутствии адреса) в структурированном в соответствии с федеральной информационной адресной системой виде	412875, Российская Федерация, Саратовская область, Лысогорский р-н, Большая Дмитриевка с, Советская ул, д 43
5.2.	Дополнительные сведения о местоположении	—
6.	Иные сведения	—

3. Пояснения к сведениям об объекте недвижимости с кадастровым номером 64:19:000000:4221 :

1. —

1. Сведения о характерных точках контура объекта недвижимости с кадастровым номером 64:19:000000:4223 :

Система координат МСК-64, зона 2 Зона № 2

Обозначение характерных точек границ	Содержатся в Едином государственном реестре недвижимости			Определены в ходе выполнения комплексных кадастровых работ			Метод определения координат	Формулы, примененные для расчета средней квадратической погрешности определения координат характерных точек (Mt), м, с подставленными в такие формулы значениями и итоговые (вычисленные) значения Mt, м
	координаты, м		Радиус, м	координаты, м		Радиус, м		
	X	Y	R	X	Y	R		
1	2	3	4	5	6	7	8	9
н15600	—	—	—	476 320,42	2 244 887,92	—	Метод спутниковых геодезических измерений (определений)	$\sqrt{(0,08^2 + 0,06^2)} = 0,10$
н15610	—	—	—	476 327,69	2 244 894,63	—		
н15620	—	—	—	476 321,37	2 244 901,58	—		
н15630	—	—	—	476 314,07	2 244 895,02	—		
н15600	—	—	—	476 320,42	2 244 887,92	—		

2. Сведения о характеристиках объекта недвижимости с кадастровым номером 64:19:000000:4223 :

№ п/п	Наименование характеристики	Значение характеристики
1	2	3
1.	Вид объекта недвижимости	Здание
2.	Ранее присвоенный государственный учетный номер (инвентарный) здания, сооружения, объекта незавершенного строительства	—
3.	Кадастровый номер земельного участка (земельных участков), в границах которого (которых) расположены здание, сооружение, объект незавершенного строительства	64:19:140248:26
4.	Уникальный учетный номер кадастрового квартала, в границах которого расположены здание, сооружение, объект незавершенного строительства	64:19:140248
5.	Адрес здания, сооружения, объекта незавершенного строительства	—
5.1.	Сведения о местоположении здания, сооружения, объекта незавершенного строительства (при отсутствии адреса) в структурированном в соответствии с федеральной информационной адресной системой виде	Российская Федерация, Саратовская область, Лысогорский р-н, Большая Дмитриевка с, Советская ул, д 50
5.2.	Дополнительные сведения о местоположении	—
6.	Иные сведения	—

3. Пояснения к сведениям об объекте недвижимости с кадастровым номером 64:19:000000:4223 :

1.	—
----	---

1. Сведения о характерных точках контура объекта недвижимости с кадастровым номером 64:19:000000:4225 :

Система координат		<u>МСК-64, зона 2</u>					Зона № <u>2</u>	
Обозначение характерных точек границ	Содержатся в Едином государственном реестре недвижимости			Определены в ходе выполнения комплексных кадастровых работ			Метод определения координат	Формулы, примененные для расчета средней квадратической погрешности определения координат характерных точек (Mt), м, с подставленными в такие формулы значениями и итоговые (вычисленные) значения Mt, м
	координаты, м		Радиус, м	координаты, м		Радиус, м		
	X	Y	R	X	Y	R		
1	2	3	4	5	6	7	8	9
н15640	—	—	—	476 189,52	2 244 760,78	—	Метод спутниковых геодезических измерений (определений)	$\sqrt{(0,08^2 + 0,06^2)} = 0,10$

1	2	3	4	5	6	7	8	9
н15650	—	—	—	476 196,24	2 244 767,26	—	Метод спутниковых геодезических измерений (определений)	$\sqrt{(0,08^2 + 0,06^2)} = 0,10$
н15660	—	—	476 189,45	2 244 774,45	—			
н15670	—	—	476 182,57	2 244 767,82	—			
н15640	—	—	476 189,52	2 244 760,78	—			

2. Сведения о характеристиках объекта недвижимости с кадастровым номером 64:19:000000:4225 :

№ п/п	Наименование характеристики	Значение характеристики
1	2	3
1.	Вид объекта недвижимости	Здание
2.	Ранее присвоенный государственный учетный номер (инвентарный) здания, сооружения, объекта незавершенного строительства	—
3.	Кадастровый номер земельного участка (земельных участков), в границах которого (которых) расположены здание, сооружение, объект незавершенного строительства	64:19:140248:37
4.	Уникальный учетный номер кадастрового квартала, в границах которого расположены здание, сооружение, объект незавершенного строительства	64:19:140248
5.	Адрес здания, сооружения, объекта незавершенного строительства	—
5.1.	Сведения о местоположении здания, сооружения, объекта незавершенного строительства (при отсутствии адреса) в структурированном в соответствии с федеральной информационной адресной системой виде	Российская Федерация, Саратовская область, Лысогорский р-н, Большая Дмитриевка с, Советская ул, д 58/2
5.2.	Дополнительные сведения о местоположении	—
6.	Иные сведения	—

3. Пояснения к сведениям об объекте недвижимости с кадастровым номером 64:19:000000:4225 :

1.	—
----	---

1. Сведения о характерных точках контура объекта недвижимости с кадастровым номером 64:19:000000:4238 :

Система координат		МСК-64, зона 2					Зона № <u>2</u>	
Обозначение характерных точек границ	Содержатся в Едином государственном реестре недвижимости			Определены в ходе выполнения комплексных кадастровых работ			Метод определения координат	Формулы, примененные для расчета средней квадратической погрешности определения координат характерных точек (Mt), м, с подставленными в такие формулы значениями и итоговые (вычисленные) значения Mt, м
	координаты, м		Радиус, м	координаты, м		Радиус, м		
	X	Y	R	X	Y	R		
1	2	3	4	5	6	7	8	9
н18190	—	—	—	476 387,40	2 245 056,49	—	Метод спутниковых геодезических измерений (определений)	$\sqrt{(0,08^2 + 0,06^2)} = 0,10$
н18200	—	—	—	476 395,35	2 245 061,96	—		
н18210	—	—	—	476 389,89	2 245 069,82	—		
н18220	—	—	—	476 381,85	2 245 064,70	—		
н18190	—	—	—	476 387,40	2 245 056,49	—		

2. Сведения о характеристиках объекта недвижимости с кадастровым номером 64:19:000000:4238 :

№ п/п	Наименование характеристики	Значение характеристики
1	2	3
1.	Вид объекта недвижимости	Здание
2.	Ранее присвоенный государственный учетный номер (инвентарный) здания, сооружения, объекта незавершенного строительства	—
3.	Кадастровый номер земельного участка (земельных участков), в границах которого (которых) расположены здание, сооружение, объект незавершенного строительства	—
4.	Уникальный учетный номер кадастрового квартала, в границах которого расположены здание, сооружение, объект незавершенного строительства	64:19:140248

1	2	3
5.	Адрес здания, сооружения, объекта незавершенного строительства	412875, Российская Федерация, Саратовская область, Лысогорский р-н, Большая Дмитриевка с, Заречная ул, д 9А
5.1.	Сведения о местоположении здания, сооружения, объекта незавершенного строительства (при отсутствии адреса) в структурированном в соответствии с федеральной информационной адресной системой виде	—
5.2.	Дополнительные сведения о местоположении	—
6.	Иные сведения	—

3. Пояснения к сведениям об объекте недвижимости с кадастровым номером 64:19:000000:4238 :

1. —

1. Сведения о характерных точках контура объекта недвижимости с кадастровым номером 64:19:000000:4241 :

Система координат		МСК-64, зона 2					Зона № 2	
Обозначение характерных точек границ	Содержатся в Едином государственном реестре недвижимости			Определены в ходе выполнения комплексных кадастровых работ			Метод определения координат	Формулы, примененные для расчета средней квадратической погрешности определения координат характерных точек (Mt), м, с подставленными в такие формулы значениями и итоговые (вычисленные) значения Mt, м
	координаты, м		Радиус, м	координаты, м		Радиус, м		
	X	Y	R	X	Y	R		
1	2	3	4	5	6	7	8	9
н18230	—	—	—	476 651,54	2 244 910,16	—	Метод спутниковых геодезических измерений (определений)	$\sqrt{(0,08^2 + 0,06^2)} = 0,10$
н18240	—	—	—	476 660,72	2 244 919,84	—		
н18250	—	—	—	476 660,59	2 244 920,00	—		
н18260	—	—	—	476 662,95	2 244 922,63	—		
н18270	—	—	—	476 658,96	2 244 926,41	—		
н18280	—	—	—	476 647,66	2 244 913,75	—		
н18230	—	—	—	476 651,54	2 244 910,16	—		

2. Сведения о характеристиках объекта недвижимости с кадастровым номером 64:19:000000:4241 :

№ п/п	Наименование характеристики	Значение характеристики
1	2	3
1.	Вид объекта недвижимости	Здание
2.	Ранее присвоенный государственный учетный номер (инвентарный) здания, сооружения, объекта незавершенного строительства	—
3.	Кадастровый номер земельного участка (земельных участков), в границах которого (которых) расположены здание, сооружение, объект незавершенного строительства	64:19:140215:25
4.	Уникальный учетный номер кадастрового квартала, в границах которого расположены здание, сооружение, объект незавершенного строительства	64:19:140248
5.	Адрес здания, сооружения, объекта незавершенного строительства	412875, Российская Федерация, Саратовская область, Лысогорский р-н, Большая Дмитриевка с, Кооперативная ул, д 2
5.1.	Сведения о местоположении здания, сооружения, объекта незавершенного строительства (при отсутствии адреса) в структурированном в соответствии с федеральной информационной адресной системой виде	—
5.2.	Дополнительные сведения о местоположении	—
6.	Иные сведения	—

3. Пояснения к сведениям об объекте недвижимости с кадастровым номером 64:19:000000:4241 :

1.	—
----	---

1. Сведения о характерных точках контура объекта недвижимости с кадастровым номером 64:19:000000:4685 :

Система координат		<u>МСК-64, зона 2</u>					Зона № <u>2</u>	
Обозначение характерных точек границ	Содержатся в Едином государственном реестре недвижимости			Определены в ходе выполнения комплексных кадастровых работ			Метод определения координат	Формулы, примененные для расчета средней квадратической погрешности определения координат характерных точек (Mt), м, с подставленными в такие формулы значениями и итоговые (вычисленные) значения Mt, м
	координаты, м		Радиус, м	координаты, м		Радиус, м		
	X	Y	R	X	Y	R		
1	2	3	4	5	6	7	8	9
н15680	—	—	—	476 588,04	2 244 939,33	—	Метод спутниковых геодезических измерений (определений)	$\sqrt{(0,08^2 + 0,06^2)} = 0,10$

1	2	3	4	5	6	7	8	9
н15690	—	—	—	476 591,35	2 244 942,74	—	Метод спутниковых геодезических измерений (определений)	$\sqrt{(0,08^2 + 0,06^2)} = 0,10$
н15700	—	—	—	476 592,52	2 244 941,69	—		
н15710	—	—	—	476 596,52	2 244 945,89	—		
н15720	—	—	—	476 587,02	2 244 954,33	—		
н15730	—	—	—	476 580,01	2 244 946,89	—		
н15680	—	—	—	476 588,04	2 244 939,33	—		

2. Сведения о характеристиках объекта недвижимости с кадастровым номером 64:19:000000:4685 :

№ п/п	Наименование характеристики	Значение характеристики
1	2	3
1.	Вид объекта недвижимости	Здание
2.	Ранее присвоенный государственный учетный номер (инвентарный) здания, сооружения, объекта незавершенного строительства	—
3.	Кадастровый номер земельного участка (земельных участков), в границах которого (которых) расположены здание, сооружение, объект незавершенного строительства	64:19:140248:43
4.	Уникальный учетный номер кадастрового квартала, в границах которого расположены здание, сооружение, объект незавершенного строительства	64:19:140248
5.	Адрес здания, сооружения, объекта незавершенного строительства	—
5.1.	Сведения о местоположении здания, сооружения, объекта незавершенного строительства (при отсутствии адреса) в структурированном в соответствии с федеральной информационной адресной системой виде	Российская Федерация, Саратовская область, Лысогорский р-н, Большая Дмитриевка с, Школьная ул, д 23
5.2.	Дополнительные сведения о местоположении	—
6.	Иные сведения	—

3. Пояснения к сведениям об объекте недвижимости с кадастровым номером 64:19:000000:4685 :

1.	—
----	---

1. Сведения о характерных точках контура объекта недвижимости с кадастровым номером 64:19:000000:4691 :

Система координат		МСК-64, зона 2					Зона № <u>2</u>	
Обозначение характерных точек границ	Содержатся в Едином государственном реестре недвижимости			Определены в ходе выполнения комплексных кадастровых работ			Метод определения координат	Формулы, примененные для расчета средней квадратической погрешности определения координат характерных точек (Mt), м, с подставленными в такие формулы значениями и итоговые (вычисленные) значения Mt, м
	координаты, м		Радиус, м	координаты, м		Радиус, м		
	X	Y	R	X	Y	R		
1	2	3	4	5	6	7	8	9
н15740	—	—	—	476 358,18	2 245 020,64	—	Метод спутниковых геодезических измерений (определений)	$\sqrt{(0,08^2 + 0,06^2)} = 0,10$
н15750	—	—	—	476 367,46	2 245 030,03	—		
н15760	—	—	—	476 364,11	2 245 033,58	—		
н15770	—	—	—	476 358,75	2 245 028,03	—		
н15780	—	—	—	476 355,54	2 245 031,07	—		
н15790	—	—	—	476 351,65	2 245 027,01	—		
н15740	—	—	—	476 358,18	2 245 020,64	—		

2. Сведения о характеристиках объекта недвижимости с кадастровым номером 64:19:000000:4691 :

№ п/п	Наименование характеристики	Значение характеристики
1	2	3
1.	Вид объекта недвижимости	Здание
2.	Ранее присвоенный государственный учетный номер (инвентарный) здания, сооружения, объекта незавершенного строительства	—
3.	Кадастровый номер земельного участка (земельных участков), в границах которого (которых) расположены здание, сооружение, объект незавершенного строительства	—

1	2	3
4.	Уникальный учетный номер кадастрового квартала, в границах которого расположены здание, сооружение, объект незавершенного строительства	64:19:140248
5.	Адрес здания, сооружения, объекта незавершенного строительства	—
5.1.	Сведения о местоположении здания, сооружения, объекта незавершенного строительства (при отсутствии адреса) в структурированном в соответствии с федеральной информационной адресной системой виде	Российская Федерация, Саратовская область, Лысогорский р-н, Большая Дмитриевка с, 2-й Советский пер, д 1
5.2.	Дополнительные сведения о местоположении	—
6.	Иные сведения	—

3. Пояснения к сведениям об объекте недвижимости с кадастровым номером 64:19:000000:4691 :

1. —

1. Сведения о характерных точках контура объекта недвижимости с кадастровым номером 64:19:000000:4694 :

Система координат МСК-64, зона 2 Зона № 2

Обозначение характерных точек границ	Содержатся в Едином государственном реестре недвижимости			Определены в ходе выполнения комплексных кадастровых работ			Метод определения координат	Формулы, примененные для расчета средней квадратической погрешности определения координат характерных точек (Mt), м, с подставленными в такие формулы значениями и итоговые (вычисленные) значения Mt, м
	координаты, м		Радиус, м	координаты, м		Радиус, м		
	X	Y	R	X	Y	R		
1	2	3	4	5	6	7	8	9
н15800	—	—	—	476 154,77	2 244 875,52	—	Метод спутниковых геодезических измерений (определений)	$\sqrt{(0,08^2 + 0,06^2)} = 0,10$
н15810	—	—	—	476 163,18	2 244 883,75	—		
н15820	—	—	—	476 157,99	2 244 889,43	—		
н15830	—	—	—	476 149,24	2 244 881,14	—		
н15800	—	—	—	476 154,77	2 244 875,52	—		

2. Сведения о характеристиках объекта недвижимости с кадастровым номером 64:19:000000:4694 :

№ п/п	Наименование характеристики	Значение характеристики
1	2	3
1.	Вид объекта недвижимости	Здание
2.	Ранее присвоенный государственный учетный номер (инвентарный) здания, сооружения, объекта незавершенного строительства	—
3.	Кадастровый номер земельного участка (земельных участков), в границах которого (которых) расположены здание, сооружение, объект незавершенного строительства	64:19:140248:155
4.	Уникальный учетный номер кадастрового квартала, в границах которого расположены здание, сооружение, объект незавершенного строительства	64:19:140248
5.	Адрес здания, сооружения, объекта незавершенного строительства	—
5.1.	Сведения о местоположении здания, сооружения, объекта незавершенного строительства (при отсутствии адреса) в структурированном в соответствии с федеральной информационной адресной системой виде	412875, Российская Федерация, Саратовская область, Лысогорский р-н, Большая Дмитриевка с, Заречная ул, д 29
5.2.	Дополнительные сведения о местоположении	—
6.	Иные сведения	—

3. Пояснения к сведениям об объекте недвижимости с кадастровым номером 64:19:000000:4694 :

1.	—
----	---

1. Сведения о характерных точках контура объекта недвижимости с кадастровым номером 64:19:000000:4695 :

Система координат		<u>МСК-64, зона 2</u>					Зона № <u>2</u>	
Обозначение характерных точек границ	Содержатся в Едином государственном реестре недвижимости			Определены в ходе выполнения комплексных кадастровых работ			Метод определения координат	Формулы, примененные для расчета средней квадратической погрешности определения координат характерных точек (Mt), м, с подставленными в такие формулы значениями и итоговые (вычисленные) значения Mt, м
	координаты, м		Радиус, м	координаты, м		Радиус, м		
	X	Y	R	X	Y	R		
1	2	3	4	5	6	7	8	9
н15840	—	—	—	476 084,40	2 244 813,93	—	Метод спутниковых геодезических измерений (определений)	$\sqrt{(0,08^2 + 0,06^2)} = 0,10$

1	2	3	4	5	6	7	8	9
n15850	—	—	—	476 091,70	2 244 820,78	—	Метод спутниковых геодезических измерений (определений)	$\sqrt{(0,08^2 + 0,06^2)} = 0,10$
n15860	—	—	—	476 086,18	2 244 826,76	—		
n15870	—	—	—	476 079,04	2 244 820,01	—		
n15840	—	—	—	476 084,40	2 244 813,93	—		

2. Сведения о характеристиках объекта недвижимости с кадастровым номером 64:19:000000:4695 :

№ п/п	Наименование характеристики	Значение характеристики
1	2	3
1.	Вид объекта недвижимости	Здание
2.	Ранее присвоенный государственный учетный номер (инвентарный) здания, сооружения, объекта незавершенного строительства	—
3.	Кадастровый номер земельного участка (земельных участков), в границах которого (которых) расположены здание, сооружение, объект незавершенного строительства	64:19:140248:40
4.	Уникальный учетный номер кадастрового квартала, в границах которого расположены здание, сооружение, объект незавершенного строительства	64:19:140248
5.	Адрес здания, сооружения, объекта незавершенного строительства	—
5.1.	Сведения о местоположении здания, сооружения, объекта незавершенного строительства (при отсутствии адреса) в структурированном в соответствии с федеральной информационной адресной системой виде	Российская Федерация, Саратовская область, Лысогорский р-н, Большая Дмитриевка с, Заречная ул, д 37
5.2.	Дополнительные сведения о местоположении	—
6.	Иные сведения	—

3. Пояснения к сведениям об объекте недвижимости с кадастровым номером 64:19:000000:4695 :

1.	—
----	---

1. Сведения о характерных точках контура объекта недвижимости с кадастровым номером 64:19:000000:4696 :

Система координат		МСК-64, зона 2					Зона № <u>2</u>	
Обозначение характерных точек границ	Содержатся в Едином государственном реестре недвижимости			Определены в ходе выполнения комплексных кадастровых работ			Метод определения координат	Формулы, примененные для расчета средней квадратической погрешности определения координат характерных точек (Mt), м, с подставленными в такие формулы значениями и итоговые (вычисленные) значения Mt, м
	координаты, м		Радиус, м	координаты, м		Радиус, м		
	X	Y	R	X	Y	R		
1	2	3	4	5	6	7	8	9
н1588О	—	—	—	476 273,51	2 245 022,84	—	Метод спутниковых геодезических измерений (определений)	$\sqrt{(0,08^2 + 0,06^2)} = 0,10$
н1589О	—	—	—	476 279,22	2 245 027,29	—		
н1590О	—	—	—	476 278,88	2 245 027,74	—		
н1591О	—	—	—	476 281,12	2 245 029,62	—		
н1592О	—	—	—	476 275,25	2 245 036,96	—		
н1593О	—	—	—	476 267,55	2 245 030,59	—		
н1588О	—	—	—	476 273,51	2 245 022,84	—		

2. Сведения о характеристиках объекта недвижимости с кадастровым номером 64:19:000000:4696 :

№ п/п	Наименование характеристики	Значение характеристики
1	2	3
1.	Вид объекта недвижимости	Здание
2.	Ранее присвоенный государственный учетный номер (инвентарный) здания, сооружения, объекта незавершенного строительства	—
3.	Кадастровый номер земельного участка (земельных участков), в границах которого (которых) расположены здание, сооружение, объект незавершенного строительства	64:19:140248:24

1	2	3
4.	Уникальный учетный номер кадастрового квартала, в границах которого расположены здание, сооружение, объект незавершенного строительства	64:19:140248
5.	Адрес здания, сооружения, объекта незавершенного строительства	—
5.1.	Сведения о местоположении здания, сооружения, объекта незавершенного строительства (при отсутствии адреса) в структурированном в соответствии с федеральной информационной адресной системой виде	Российская Федерация, Саратовская область, Лысогорский р-н, Большая Дмитриевка с, Заречная ул, д 6
5.2.	Дополнительные сведения о местоположении	—
6.	Иные сведения	—

3. Пояснения к сведениям об объекте недвижимости с кадастровым номером 64:19:000000:4696 :

1. —

1. Сведения о характерных точках контура объекта недвижимости с кадастровым номером 64:19:000000:4700 :

Система координат МСК-64, зона 2 Зона № 2

Обозначение характерных точек границ	Содержатся в Едином государственном реестре недвижимости			Определены в ходе выполнения комплексных кадастровых работ			Метод определения координат	Формулы, примененные для расчета средней квадратической погрешности определения координат характерных точек (Mt), м, с подставленными в такие формулы значениями и итоговые (вычисленные) значения Mt, м
	координаты, м		Радиус, м	координаты, м		Радиус, м		
	X	Y	R	X	Y	R		
1	2	3	4	5	6	7	8	9
н15940	—	—	—	476 534,41	2 244 795,55	—	Метод спутниковых геодезических измерений (определений)	$\sqrt{(0,08^2 + 0,06^2)} = 0,10$
н15950	—	—	—	476 542,48	2 244 804,35	—		
н15960	—	—	—	476 534,80	2 244 812,18	—		
н15970	—	—	—	476 526,16	2 244 804,04	—		
н15940	—	—	—	476 534,41	2 244 795,55	—		

2. Сведения о характеристиках объекта недвижимости с кадастровым номером 64:19:000000:4700 :

№ п/п	Наименование характеристики	Значение характеристики
1	2	3
1.	Вид объекта недвижимости	Здание
2.	Ранее присвоенный государственный учетный номер (инвентарный) здания, сооружения, объекта незавершенного строительства	—
3.	Кадастровый номер земельного участка (земельных участков), в границах которого (которых) расположены здание, сооружение, объект незавершенного строительства	—
4.	Уникальный учетный номер кадастрового квартала, в границах которого расположены здание, сооружение, объект незавершенного строительства	64:19:140248
5.	Адрес здания, сооружения, объекта незавершенного строительства	—
5.1.	Сведения о местоположении здания, сооружения, объекта незавершенного строительства (при отсутствии адреса) в структурированном в соответствии с федеральной информационной адресной системой виде	412875, Российская Федерация, Саратовская область, Лысогорский р-н, Большая Дмитриевка с, Кооперативная ул, д 8
5.2.	Дополнительные сведения о местоположении	—
6.	Иные сведения	—

3. Пояснения к сведениям об объекте недвижимости с кадастровым номером 64:19:000000:4700 :

1.	—
----	---

1. Сведения о характерных точках контура объекта недвижимости с кадастровым номером 64:19:000000:4738 :

Система координат		<u>МСК-64, зона 2</u>					Зона № <u>2</u>	
Обозначение характерных точек границ	Содержатся в Едином государственном реестре недвижимости			Определены в ходе выполнения комплексных кадастровых работ			Метод определения координат	Формулы, примененные для расчета средней квадратической погрешности определения координат характерных точек (Mt), м, с подставленными в такие формулы значениями и итоговые (вычисленные) значения Mt, м
	координаты, м		Радиус, м	координаты, м		Радиус, м		
	X	Y	R	X	Y	R		
1	2	3	4	5	6	7	8	9
n1602O	—	—	—	476 213,69	2 244 784,12	—	Метод спутниковых геодезических измерений (определений)	$\sqrt{(0,08^2 + 0,06^2)} = 0,10$

1	2	3	4	5	6	7	8	9
н1603О	—	—	—	476 219,99	2 244 790,28	—	Метод спутниковых геодезических измерений (определений)	$\sqrt{(0,08^2 + 0,06^2)} = 0,10$
н1604О	—	—	476 212,94	2 244 797,64	—			
н1605О	—	—	476 206,66	2 244 791,23	—			
н1602О	—	—	476 213,69	2 244 784,12	—			

2. Сведения о характеристиках объекта недвижимости с кадастровым номером 64:19:000000:4738 :

№ п/п	Наименование характеристики	Значение характеристики
1	2	3
1.	Вид объекта недвижимости	Здание
2.	Ранее присвоенный государственный учетный номер (инвентарный) здания, сооружения, объекта незавершенного строительства	—
3.	Кадастровый номер земельного участка (земельных участков), в границах которого (которых) расположены здание, сооружение, объект незавершенного строительства	64:19:140248:32
4.	Уникальный учетный номер кадастрового квартала, в границах которого расположены здание, сооружение, объект незавершенного строительства	64:19:140248
5.	Адрес здания, сооружения, объекта незавершенного строительства	—
5.1.	Сведения о местоположении здания, сооружения, объекта незавершенного строительства (при отсутствии адреса) в структурированном в соответствии с федеральной информационной адресной системой виде	Российская Федерация, Саратовская область, Лысогорский р-н, Большая Дмитриевка с, Советская ул, д 56
5.2.	Дополнительные сведения о местоположении	—
6.	Иные сведения	—

3. Пояснения к сведениям об объекте недвижимости с кадастровым номером 64:19:000000:4738 :

1.	—
----	---

1. Сведения о характерных точках контура объекта недвижимости с кадастровым номером 64:19:000000:4757 :

Система координат		МСК-64, зона 2					Зона № <u>2</u>	
Обозначение характерных точек границ	Содержатся в Едином государственном реестре недвижимости			Определены в ходе выполнения комплексных кадастровых работ			Метод определения координат	Формулы, примененные для расчета средней квадратической погрешности определения координат характерных точек (Mt), м, с подставленными в такие формулы значениями и итоговые (вычисленные) значения Mt, м
	координаты, м		Радиус, м	координаты, м		Радиус, м		
	X	Y	R	X	Y	R		
1	2	3	4	5	6	7	8	9
н1606О	—	—	—	476 291,34	2 244 989,75	—	Метод спутниковых геодезических измерений (определений)	$\sqrt{(0,08^2 + 0,06^2)} = 0,10$
н1607О	—	—	—	476 295,80	2 244 993,88	—		
н1608О	—	—	—	476 293,31	2 244 996,80	—		
н1609О	—	—	—	476 288,62	2 244 992,77	—		
н1606О	—	—	—	476 291,34	2 244 989,75	—		

2. Сведения о характеристиках объекта недвижимости с кадастровым номером 64:19:000000:4757 :

№ п/п	Наименование характеристики	Значение характеристики
1	2	3
1.	Вид объекта недвижимости	Здание
2.	Ранее присвоенный государственный учетный номер (инвентарный) здания, сооружения, объекта незавершенного строительства	—
3.	Кадастровый номер земельного участка (земельных участков), в границах которого (которых) расположены здание, сооружение, объект незавершенного строительства	64:19:140248:18
4.	Уникальный учетный номер кадастрового квартала, в границах которого расположены здание, сооружение, объект незавершенного строительства	64:19:140248

1	2	3
5.	Адрес здания, сооружения, объекта незавершенного строительства	—
5.1.	Сведения о местоположении здания, сооружения, объекта незавершенного строительства (при отсутствии адреса) в структурированном в соответствии с федеральной информационной адресной системой виде	Российская Федерация, Саратовская область, Лысогорский р-н, Большая Дмитриевка с, Заречная ул, д 15
5.2.	Дополнительные сведения о местоположении	—
6.	Иные сведения	—

3. Пояснения к сведениям об объекте недвижимости с кадастровым номером 64:19:000000:4757 :

1.	—
----	---

1. Сведения о характерных точках контура объекта недвижимости с кадастровым номером 64:19:000000:4758 :

Система координат	<u>МСК-64, зона 2</u>	Зона №	<u>2</u>
-------------------	-----------------------	--------	----------

Обозначение характерных точек границ	Содержатся в Едином государственном реестре недвижимости			Определены в ходе выполнения комплексных кадастровых работ			Метод определения координат	Формулы, примененные для расчета средней квадратической погрешности определения координат характерных точек (Mt), м, с подставленными в такие формулы значениями и итоговые (вычисленные) значения Mt, м
	координаты, м		Радиус, м	координаты, м		Радиус, м		
	X	Y	R	X	Y	R		
1	2	3	4	5	6	7	8	9
н16100	—	—	—	476 296,27	2 244 998,56	—	Метод спутниковых геодезических измерений (определений)	$\sqrt{(0,08^2 + 0,06^2)} = 0,10$
н16110	—	—	—	476 298,57	2 245 000,27	—		
н16120	—	—	—	476 299,62	2 244 998,90	—		
н16130	—	—	—	476 303,68	2 245 002,01	—		
н16140	—	—	—	476 297,61	2 245 010,25	—		
н16150	—	—	—	476 291,12	2 245 005,36	—		
н16100	—	—	—	476 296,27	2 244 998,56	—		

2. Сведения о характеристиках объекта недвижимости с кадастровым номером 64:19:000000:4758 :

№ п/п	Наименование характеристики	Значение характеристики
1	2	3
1.	Вид объекта недвижимости	Здание
2.	Ранее присвоенный государственный учетный номер (инвентарный) здания, сооружения, объекта незавершенного строительства	—
3.	Кадастровый номер земельного участка (земельных участков), в границах которого (которых) расположены здание, сооружение, объект незавершенного строительства	64:19:140248:18
4.	Уникальный учетный номер кадастрового квартала, в границах которого расположены здание, сооружение, объект незавершенного строительства	64:19:140248
5.	Адрес здания, сооружения, объекта незавершенного строительства	—
5.1.	Сведения о местоположении здания, сооружения, объекта незавершенного строительства (при отсутствии адреса) в структурированном в соответствии с федеральной информационной адресной системой виде	Российская Федерация, Саратовская область, Лысогорский р-н, Большая Дмитриевка с, Заречная ул, д 15
5.2.	Дополнительные сведения о местоположении	—
6.	Иные сведения	—

3. Пояснения к сведениям об объекте недвижимости с кадастровым номером 64:19:000000:4758 :

1.	—
----	---

1. Сведения о характерных точках контура объекта недвижимости с кадастровым номером 64:19:000000:4808 :

Система координат		<u>МСК-64, зона 2</u>					Зона № <u>2</u>	
Обозначение характерных точек границ	Содержатся в Едином государственном реестре недвижимости			Определены в ходе выполнения комплексных кадастровых работ			Метод определения координат	Формулы, примененные для расчета средней квадратической погрешности определения координат характерных точек (Mt), м, с подставленными в такие формулы значениями и итоговые (вычисленные) значения Mt, м
	координаты, м		Радиус, м	координаты, м		Радиус, м		
	X	Y	R	X	Y	R		
1	2	3	4	5	6	7	8	9
н16290	—	—	—	476 439,05	2 245 001,87	—	Метод спутниковых геодезических измерений (определений)	$\sqrt{(0,08^2 + 0,06^2)} = 0,10$

1	2	3	4	5	6	7	8	9
н16300	—	—	—	476 445,40	2 245 008,58	—	Метод спутниковых геодезических измерений (определений)	$\sqrt{(0,08^2 + 0,06^2)} = 0,10$
н16310	—	—	476 436,82	2 245 016,80	—			
н16320	—	—	476 430,11	2 245 010,28	—			
н16290	—	—	476 439,05	2 245 001,87	—			

2. Сведения о характеристиках объекта недвижимости с кадастровым номером 64:19:000000:4808 :

№ п/п	Наименование характеристики	Значение характеристики
1	2	3
1.	Вид объекта недвижимости	Здание
2.	Ранее присвоенный государственный учетный номер (инвентарный) здания, сооружения, объекта незавершенного строительства	—
3.	Кадастровый номер земельного участка (земельных участков), в границах которого (которых) расположены здание, сооружение, объект незавершенного строительства	64:19:140248:41
4.	Уникальный учетный номер кадастрового квартала, в границах которого расположены здание, сооружение, объект незавершенного строительства	64:19:140248
5.	Адрес здания, сооружения, объекта незавершенного строительства	—
5.1.	Сведения о местоположении здания, сооружения, объекта незавершенного строительства (при отсутствии адреса) в структурированном в соответствии с федеральной информационной адресной системой виде	Российская Федерация, Саратовская область, Лысогорский р-н, Большая Дмитриевка с, Советская ул, д 40
5.2.	Дополнительные сведения о местоположении	—
6.	Иные сведения	—

3. Пояснения к сведениям об объекте недвижимости с кадастровым номером 64:19:000000:4808 :

1.	—
----	---

1. Сведения о характерных точках контура объекта недвижимости с кадастровым номером <u>64:19:000000:4809</u> :								
Система координат <u>МСК-64, зона 2</u>			Зона № <u>2</u>					
Обозначение характерных точек границ	Содержатся в Едином государственном реестре недвижимости			Определены в ходе выполнения комплексных кадастровых работ			Метод определения координат	Формулы, примененные для расчета средней квадратической погрешности определения координат характерных точек (Mt), м, с подставленными в такие формулы значениями и итоговые (вычисленные) значения Mt, м
	координаты, м		Радиус, м	координаты, м		Радиус, м		
	X	Y	R	X	Y	R		
1	2	3	4	5	6	7	8	9
н16330	—	—	—	476 296,22	2 244 742,11	—	Метод спутниковых геодезических измерений (определений)	$\sqrt{(0,08^2 + 0,06^2)} = 0,10$
н16340	—	—	—	476 306,83	2 244 752,80	—		
н16350	—	—	—	476 303,51	2 244 756,44	—		
н16360	—	—	—	476 318,32	2 244 771,04	—		
н16370	—	—	—	476 322,13	2 244 767,35	—		
н16380	—	—	—	476 331,10	2 244 776,32	—		
н16390	—	—	—	476 309,92	2 244 797,79	—		
н16400	—	—	—	476 300,97	2 244 789,06	—		
н16410	—	—	—	476 302,21	2 244 787,77	—		
н16420	—	—	—	476 281,32	2 244 766,28	—		
н16430	—	—	—	476 279,53	2 244 768,07	—		
н16440	—	—	—	476 274,82	2 244 763,46	—		
н16330	—	—	—	476 296,22	2 244 742,11	—		

2. Сведения о характеристиках объекта недвижимости с кадастровым номером 64:19:000000:4809 :

№ п/п	Наименование характеристики	Значение характеристики
1	2	3
1.	Вид объекта недвижимости	Здание
2.	Ранее присвоенный государственный учетный номер (инвентарный) здания, сооружения, объекта незавершенного строительства	—
3.	Кадастровый номер земельного участка (земельных участков), в границах которого (которых) расположены здание, сооружение, объект незавершенного строительства	64:19:140248:22
4.	Уникальный учетный номер кадастрового квартала, в границах которого расположены здание, сооружение, объект незавершенного строительства	64:19:140248
5.	Адрес здания, сооружения, объекта незавершенного строительства	—
5.1.	Сведения о местоположении здания, сооружения, объекта незавершенного строительства (при отсутствии адреса) в структурированном в соответствии с федеральной информационной адресной системой виде	412875, Российская Федерация, Саратовская область, Лысогорский р-н, Большая Дмитриевка с, Советская ул, д 47
5.2.	Дополнительные сведения о местоположении	—
6.	Иные сведения	—

3. Пояснения к сведениям об объекте недвижимости с кадастровым номером 64:19:000000:4809 :

1.	—
----	---

1. Сведения о характерных точках контура объекта недвижимости с кадастровым номером 64:19:000000:5196 :

Система координат <u>МСК-64, зона 2</u>		Зона № <u>2</u>						
Обозначение характерных точек границ	Содержатся в Едином государственном реестре недвижимости		Определены в ходе выполнения комплексных кадастровых работ		Метод определения координат	Формулы, примененные для расчета средней квадратической погрешности определения координат характерных точек (Mt), м, с подставленными в такие формулы значениями и итоговые (вычисленные) значения Mt, м		
	координаты, м		координаты, м					
	X	Y	X	Y				
1	2	3	4	5	6	7	8	9
n16450	—	—	—	476 177,03	2 244 749,49	—	Метод спутниковых геодезических измерений (определений)	$\sqrt{(0,08^2 + 0,06^2)} = 0,10$

1	2	3	4	5	6	7	8	9
н16460	—	—	—	476 183,45	2 244 755,13	—	Метод спутниковых геодезических измерений (определений)	$\sqrt{(0,08^2 + 0,06^2)} = 0,10$
н16470	—	—	476 177,98	2 244 760,73	—			
н16480	—	—	476 172,03	2 244 755,05	—			
н16450	—	—	476 177,03	2 244 749,49	—			

2. Сведения о характеристиках объекта недвижимости с кадастровым номером 64:19:000000:5196 :

№ п/п	Наименование характеристики	Значение характеристики
1	2	3
1.	Вид объекта недвижимости	Здание
2.	Ранее присвоенный государственный учетный номер (инвентарный) здания, сооружения, объекта незавершенного строительства	—
3.	Кадастровый номер земельного участка (земельных участков), в границах которого (которых) расположены здание, сооружение, объект незавершенного строительства	64:19:140248:28
4.	Уникальный учетный номер кадастрового квартала, в границах которого расположены здание, сооружение, объект незавершенного строительства	64:19:140248
5.	Адрес здания, сооружения, объекта незавершенного строительства	—
5.1.	Сведения о местоположении здания, сооружения, объекта незавершенного строительства (при отсутствии адреса) в структурированном в соответствии с федеральной информационной адресной системой виде	Российская Федерация, Саратовская область, Лысогорский р-н, Большая Дмитриевка с, Советская ул, д 60
5.2.	Дополнительные сведения о местоположении	—
6.	Иные сведения	—

3. Пояснения к сведениям об объекте недвижимости с кадастровым номером 64:19:000000:5196 :

1.	—
----	---

1. Сведения о характерных точках контура объекта недвижимости с кадастровым номером 64:19:000000:5198 :

Система координат		МСК-64, зона 2					Зона № <u>2</u>	
Обозначение характерных точек границ	Содержатся в Едином государственном реестре недвижимости			Определены в ходе выполнения комплексных кадастровых работ			Метод определения координат	Формулы, примененные для расчета средней квадратической погрешности определения координат характерных точек (Mt), м, с подставленными в такие формулы значениями и итоговые (вычисленные) значения Mt, м
	координаты, м		Радиус, м	координаты, м		Радиус, м		
	X	Y	R	X	Y	R		
1	2	3	4	5	6	7	8	9
н16490	—	—	—	476 363,95	2 244 798,28	—	Метод спутниковых геодезических измерений (определений)	$\sqrt{(0,08^2 + 0,06^2)} = 0,10$
н16500	—	—	—	476 359,19	2 244 793,49	—		
н16510	—	—	—	476 363,73	2 244 788,98	—		
н16520	—	—	—	476 368,48	2 244 793,77	—		
н16490	—	—	—	476 363,95	2 244 798,28	—		

2. Сведения о характеристиках объекта недвижимости с кадастровым номером 64:19:000000:5198 :

№ п/п	Наименование характеристики	Значение характеристики
1	2	3
1.	Вид объекта недвижимости	Здание
2.	Ранее присвоенный государственный учетный номер (инвентарный) здания, сооружения, объекта незавершенного строительства	—
3.	Кадастровый номер земельного участка (земельных участков), в границах которого (которых) расположены здание, сооружение, объект незавершенного строительства	64:19:140248:21
4.	Уникальный учетный номер кадастрового квартала, в границах которого расположены здание, сооружение, объект незавершенного строительства	64:19:140248

1	2	3
5.	Адрес здания, сооружения, объекта незавершенного строительства	—
5.1.	Сведения о местоположении здания, сооружения, объекта незавершенного строительства (при отсутствии адреса) в структурированном в соответствии с федеральной информационной адресной системой виде	Российская Федерация, Саратовская область, Лысогорский р-н, Большая Дмитриевка с, Школьная ул, д 12
5.2.	Дополнительные сведения о местоположении	—
6.	Иные сведения	—

3. Пояснения к сведениям об объекте недвижимости с кадастровым номером 64:19:000000:5198 :

1.	—
----	---

1. Сведения о характерных точках контура объекта недвижимости с кадастровым номером 64:19:000000:5201 :

Система координат	<u>МСК-64, зона 2</u>	Зона № <u>2</u>
-------------------	-----------------------	-----------------

Обозначение характерных точек границ	Содержатся в Едином государственном реестре недвижимости			Определены в ходе выполнения комплексных кадастровых работ			Метод определения координат	Формулы, примененные для расчета средней квадратической погрешности определения координат характерных точек (Mt), м, с подставленными в такие формулы значениями и итоговые (вычисленные) значения Mt, м
	координаты, м		Радиус, м	координаты, м		Радиус, м		
	X	Y	R	X	Y	R		
1	2	3	4	5	6	7	8	9
н16530	—	—	—	476 570,88	2 244 974,08	—	Метод спутниковых геодезических измерений (определений)	$\sqrt{(0,08^2 + 0,06^2)} = 0,10$
н16540	—	—	—	476 576,82	2 244 979,51	—		
н16550	—	—	—	476 572,99	2 244 983,79	—		
н16560	—	—	—	476 567,17	2 244 978,27	—		
н16530	—	—	—	476 570,88	2 244 974,08	—		

2. Сведения о характеристиках объекта недвижимости с кадастровым номером 64:19:000000:5201 :

№ п/п	Наименование характеристики	Значение характеристики
1	2	3
1.	Вид объекта недвижимости	Здание

1	2	3
2.	Ранее присвоенный государственный учетный номер (инвентарный) здания, сооружения, объекта незавершенного строительства	—
3.	Кадастровый номер земельного участка (земельных участков), в границах которого (которых) расположены здание, сооружение, объект незавершенного строительства	64:19:140248:42
4.	Уникальный учетный номер кадастрового квартала, в границах которого расположены здание, сооружение, объект незавершенного строительства	64:19:140248
5.	Адрес здания, сооружения, объекта незавершенного строительства	—
5.1.	Сведения о местоположении здания, сооружения, объекта незавершенного строительства (при отсутствии адреса) в структурированном в соответствии с федеральной информационной адресной системой виде	Российская Федерация, Саратовская область, Лысогорский р-н, Большая Дмитриевка с, Школьная ул, д 4
5.2.	Дополнительные сведения о местоположении	—
6.	Иные сведения	—

3. Пояснения к сведениям об объекте недвижимости с кадастровым номером 64:19:000000:5201 :

1.	—
----	---

1. Сведения о характерных точках контура объекта недвижимости с кадастровым номером 64:19:000000:5204 :

Система координат		МСК-64, зона 2					Зона № <u>2</u>	
Обозначение характерных точек границ	Содержатся в Едином государственном реестре недвижимости			Определены в ходе выполнения комплексных кадастровых работ			Метод определения координат	Формулы, примененные для расчета средней квадратической погрешности определения координат характерных точек (Mt), м, с подставленными в такие формулы значениями и итоговые (вычисленные) значения Mt, м
	координаты, м		Радиус, м	координаты, м		Радиус, м		
	X	Y	R	X	Y	R		
1	2	3	4	5	6	7	8	9
н16570	—	—	—	476 376,06	2 245 006,10	—	Метод спутниковых геодезических измерений (определений)	$\sqrt{(0,08^2 + 0,06^2)} = 0,10$
н16580	—	—	—	476 383,16	2 245 014,20	—		
н16590	—	—	—	476 378,49	2 245 018,39	—		

1	2	3	4	5	6	7	8	9
н16600	—	—	—	476 371,09	2 245 010,53	—	Метод спутниковых геодезических измерений (определений)	$\sqrt{(0,08^2 + 0,06^2)} = 0,10$
н16570	—	—	—	476 376,06	2 245 006,10	—		

2. Сведения о характеристиках объекта недвижимости с кадастровым номером 64:19:000000:5204 :

№ п/п	Наименование характеристики	Значение характеристики
1	2	3
1.	Вид объекта недвижимости	Здание
2.	Ранее присвоенный государственный учетный номер (инвентарный) здания, сооружения, объекта незавершенного строительства	—
3.	Кадастровый номер земельного участка (земельных участков), в границах которого (которых) расположены здание, сооружение, объект незавершенного строительства	—
4.	Уникальный учетный номер кадастрового квартала, в границах которого расположены здание, сооружение, объект незавершенного строительства	64:19:140248
5.	Адрес здания, сооружения, объекта незавершенного строительства	—
5.1.	Сведения о местоположении здания, сооружения, объекта незавершенного строительства (при отсутствии адреса) в структурированном в соответствии с федеральной информационной адресной системой виде	Российская Федерация, Саратовская область, Лысогорский р-н, Большая Дмитриевка с, 2-й Советский пер, д 2
5.2.	Дополнительные сведения о местоположении	—
6.	Иные сведения	—

3. Пояснения к сведениям об объекте недвижимости с кадастровым номером 64:19:000000:5204 :

1.	—
----	---

1. Сведения о характерных точках контура объекта недвижимости с кадастровым номером 64:19:000000:5205 :

Система координат		МСК-64, зона 2					Зона № <u>2</u>	
Обозначение характерных точек границ	Содержатся в Едином государственном реестре недвижимости			Определены в ходе выполнения комплексных кадастровых работ			Метод определения координат	Формулы, примененные для расчета средней квадратической погрешности определения координат характерных точек (Mt), м, с подставленными в такие формулы значениями и итоговые (вычисленные) значения Mt, м
	координаты, м		Радиус, м	координаты, м		Радиус, м		
	X	Y	R	X	Y	R		
1	2	3	4	5	6	7	8	9
н1661О	—	—	—	476 122,01	2 244 844,40	—	Метод спутниковых геодезических измерений (определений)	$\sqrt{(0,08^2 + 0,06^2)} = 0,10$
н1662О	—	—	—	476 126,40	2 244 848,25	—		
н1663О	—	—	—	476 119,98	2 244 855,69	—		
н1664О	—	—	—	476 112,19	2 244 849,07	—		
н1665О	—	—	—	476 116,17	2 244 844,66	—		
н1666О	—	—	—	476 119,35	2 244 847,25	—		
н1661О	—	—	—	476 122,01	2 244 844,40	—		

2. Сведения о характеристиках объекта недвижимости с кадастровым номером 64:19:000000:5205 :

№ п/п	Наименование характеристики	Значение характеристики
1	2	3
1.	Вид объекта недвижимости	Здание
2.	Ранее присвоенный государственный учетный номер (инвентарный) здания, сооружения, объекта незавершенного строительства	—
3.	Кадастровый номер земельного участка (земельных участков), в границах которого (которых) расположены здание, сооружение, объект незавершенного строительства	64:19:140248:34

1	2	3
4.	Уникальный учетный номер кадастрового квартала, в границах которого расположены здание, сооружение, объект незавершенного строительства	64:19:140248
5.	Адрес здания, сооружения, объекта незавершенного строительства	—
5.1.	Сведения о местоположении здания, сооружения, объекта незавершенного строительства (при отсутствии адреса) в структурированном в соответствии с федеральной информационной адресной системой виде	412875, Российская Федерация, Саратовская область, Лысогорский р-н, Большая Дмитриевка с, Заречная ул, д 33
5.2.	Дополнительные сведения о местоположении	—
6.	Иные сведения	—

3. Пояснения к сведениям об объекте недвижимости с кадастровым номером 64:19:000000:5205 :

1. —

1. Сведения о характерных точках контура объекта недвижимости с кадастровым номером 64:19:000000:5206 :

Система координат МСК-64, зона 2 Зона № 2

Обозначение характерных точек границ	Содержатся в Едином государственном реестре недвижимости			Определены в ходе выполнения комплексных кадастровых работ			Метод определения координат	Формулы, примененные для расчета средней квадратической погрешности определения координат характерных точек (Mt), м, с подставленными в такие формулы значениями и итоговые (вычисленные) значения Mt, м
	координаты, м		Радиус, м	координаты, м		Радиус, м		
	X	Y	R	X	Y	R		
1	2	3	4	5	6	7	8	9
н16670	—	—	—	476 111,20	2 244 830,44	—	Метод спутниковых геодезических измерений (определений)	$\sqrt{(0,08^2 + 0,06^2)} = 0,10$
н16680	—	—	—	476 115,64	2 244 834,43	—		
н16690	—	—	—	476 110,65	2 244 840,26	—		
н16700	—	—	—	476 103,83	2 244 834,55	—		
н16710	—	—	—	476 107,56	2 244 830,23	—		
н16720	—	—	—	476 109,70	2 244 832,14	—		

1	2	3	4	5	6	7	8	9
n16670	—	—	—	476 111,20	2 244 830,44	—	Метод спутниковых геодезических измерений (определений)	$\sqrt{(0,08^2 + 0,06^2)} = 0,10$

2. Сведения о характеристиках объекта недвижимости с кадастровым номером 64:19:000000:5206 :

№ п/п	Наименование характеристики	Значение характеристики
1	2	3
1.	Вид объекта недвижимости	Здание
2.	Ранее присвоенный государственный учетный номер (инвентарный) здания, сооружения, объекта незавершенного строительства	—
3.	Кадастровый номер земельного участка (земельных участков), в границах которого (которых) расположены здание, сооружение, объект незавершенного строительства	64:19:140248:2
4.	Уникальный учетный номер кадастрового квартала, в границах которого расположены здание, сооружение, объект незавершенного строительства	64:19:140248
5.	Адрес здания, сооружения, объекта незавершенного строительства	—
5.1.	Сведения о местоположении здания, сооружения, объекта незавершенного строительства (при отсутствии адреса) в структурированном в соответствии с федеральной информационной адресной системой виде	412875, Российская Федерация, Саратовская область, Лысогорский р-н, Большая Дмитриевка с, Заречная ул, д 35
5.2.	Дополнительные сведения о местоположении	—
6.	Иные сведения	—

3. Пояснения к сведениям об объекте недвижимости с кадастровым номером 64:19:000000:5206 :

1.	—
----	---

1. Сведения о характерных точках контура объекта недвижимости с кадастровым номером 64:19:000000:5208 :

Система координат		МСК-64, зона 2				Зона №		2
Обозначение характерных точек границ	Содержатся в Едином государственном реестре недвижимости			Определены в ходе выполнения комплексных кадастровых работ			Метод определения координат	Формулы, примененные для расчета средней квадратической погрешности определения координат характерных точек (Mt), м, с подставленными в такие формулы значениями и итоговые (вычисленные) значения Mt, м
	координаты, м		Радиус, м	координаты, м		Радиус, м		
	X	Y	R	X	Y	R		

1	2	3	4	5	6	7	8	9
н16730	—	—	—	476 298,33	2 245 028,94	—	Метод спутниковых геодезических измерений (определений)	$\sqrt{(0,08^2 + 0,06^2)} = 0,10$
н16740	—	—	—	476 308,76	2 245 037,65	—		
н16750	—	—	—	476 302,92	2 245 044,80	—		
н16760	—	—	—	476 292,42	2 245 035,97	—		
н16730	—	—	—	476 298,33	2 245 028,94	—		

2. Сведения о характеристиках объекта недвижимости с кадастровым номером 64:19:000000:5208 :

№ п/п	Наименование характеристики	Значение характеристики
1	2	3
1.	Вид объекта недвижимости	Здание
2.	Ранее присвоенный государственный учетный номер (инвентарный) здания, сооружения, объекта незавершенного строительства	—
3.	Кадастровый номер земельного участка (земельных участков), в границах которого (которых) расположены здание, сооружение, объект незавершенного строительства	64:19:140248:8
4.	Уникальный учетный номер кадастрового квартала, в границах которого расположены здание, сооружение, объект незавершенного строительства	64:19:140248
5.	Адрес здания, сооружения, объекта незавершенного строительства	—
5.1.	Сведения о местоположении здания, сооружения, объекта незавершенного строительства (при отсутствии адреса) в структурированном в соответствии с федеральной информационной адресной системой виде	412875, Российская Федерация, Саратовская область, Лысогорский р-н, Большая Дмитриевка с, Заречная ул, д 4
5.2.	Дополнительные сведения о местоположении	—
6.	Иные сведения	—

3. Пояснения к сведениям об объекте недвижимости с кадастровым номером 64:19:000000:5208 :

1.	—
----	---

1. Сведения о характерных точках контура объекта недвижимости с кадастровым номером 64:19:000000:5209 :

Система координат		МСК-64, зона 2					Зона № <u>2</u>	
Обозначение характерных точек границ	Содержатся в Едином государственном реестре недвижимости			Определены в ходе выполнения комплексных кадастровых работ			Метод определения координат	Формулы, примененные для расчета средней квадратической погрешности определения координат характерных точек (Mt), м, с подставленными в такие формулы значениями и итоговые (вычисленные) значения Mt, м
	координаты, м		Радиус, м	координаты, м		Радиус, м		
	X	Y	R	X	Y	R		
1	2	3	4	5	6	7	8	9
н16770	—	—	—	476 247,83	2 245 001,36	—	Метод спутниковых геодезических измерений (определений)	$\sqrt{(0,08^2 + 0,06^2)} = 0,10$
н16780	—	—	—	476 256,78	2 245 008,80	—		
н16790	—	—	—	476 251,94	2 245 014,20	—		
н16800	—	—	—	476 243,20	2 245 007,15	—		
н16770	—	—	—	476 247,83	2 245 001,36	—		

2. Сведения о характеристиках объекта недвижимости с кадастровым номером 64:19:000000:5209 :

№ п/п	Наименование характеристики	Значение характеристики
1	2	3
1.	Вид объекта недвижимости	Здание
2.	Ранее присвоенный государственный учетный номер (инвентарный) здания, сооружения, объекта незавершенного строительства	—
3.	Кадастровый номер земельного участка (земельных участков), в границах которого (которых) расположены здание, сооружение, объект незавершенного строительства	—
4.	Уникальный учетный номер кадастрового квартала, в границах которого расположены здание, сооружение, объект незавершенного строительства	64:19:140248

1	2	3
5.	Адрес здания, сооружения, объекта незавершенного строительства	—
5.1.	Сведения о местоположении здания, сооружения, объекта незавершенного строительства (при отсутствии адреса) в структурированном в соответствии с федеральной информационной адресной системой виде	Российская Федерация, Саратовская область, Лысогорский р-н, Большая Дмитриевка с, Заречная ул, д 8
5.2.	Дополнительные сведения о местоположении	—
6.	Иные сведения	—

3. Пояснения к сведениям об объекте недвижимости с кадастровым номером 64:19:000000:5209 :

1.	—
----	---

1. Сведения о характерных точках контура объекта недвижимости с кадастровым номером 64:19:000000:5241 :

Система координат	<u>МСК-64, зона 2</u>	Зона №	<u>2</u>
-------------------	-----------------------	--------	----------

Обозначение характерных точек границ	Содержатся в Едином государственном реестре недвижимости			Определены в ходе выполнения комплексных кадастровых работ			Метод определения координат	Формулы, примененные для расчета средней квадратической погрешности определения координат характерных точек (Mt), м, с подставленными в такие формулы значениями и итоговые (вычисленные) значения Mt, м
	координаты, м		Радиус, м	координаты, м		Радиус, м		
	X	Y	R	X	Y	R		
1	2	3	4	5	6	7	8	9
н19200	—	—	—	476 495,07	2 245 058,75	—	Метод спутниковых геодезических измерений (определений)	$\sqrt{(0,08^2 + 0,06^2)} = 0,10$
н19210	—	—	—	476 501,54	2 245 065,32	—		
н19220	—	—	—	476 494,73	2 245 072,35	—		
н19230	—	—	—	476 488,26	2 245 065,78	—		
н19200	—	—	—	476 495,07	2 245 058,75	—		

2. Сведения о характеристиках объекта недвижимости с кадастровым номером 64:19:000000:5241 :

№ п/п	Наименование характеристики	Значение характеристики
1	2	3
1.	Вид объекта недвижимости	Здание

1	2	3
2.	Ранее присвоенный государственный учетный номер (инвентарный) здания, сооружения, объекта незавершенного строительства	—
3.	Кадастровый номер земельного участка (земельных участков), в границах которого (которых) расположены здание, сооружение, объект незавершенного строительства	—
4.	Уникальный учетный номер кадастрового квартала, в границах которого расположены здание, сооружение, объект незавершенного строительства	64:19:140248
5.	Адрес здания, сооружения, объекта незавершенного строительства	412875, Российская Федерация, Саратовская область, Лысогорский р-н, Большая Дмитриевка с, Советская ул, д 34
5.1.	Сведения о местоположении здания, сооружения, объекта незавершенного строительства (при отсутствии адреса) в структурированном в соответствии с федеральной информационной адресной системой виде	—
5.2.	Дополнительные сведения о местоположении	—
6.	Иные сведения	—

3. Пояснения к сведениям об объекте недвижимости с кадастровым номером 64:19:000000:5241 :

1.	—
----	---

1. Сведения о характерных точках контура объекта недвижимости с кадастровым номером 64:19:000000:5243 :

Система координат МСК-64, зона 2 Зона № 2

Обозначение характерных точек границ	Содержатся в Едином государственном реестре недвижимости			Определены в ходе выполнения комплексных кадастровых работ			Метод определения координат	Формулы, примененные для расчета средней квадратической погрешности определения координат характерных точек (Mt), м, с подставленными в такие формулы значениями и итоговые (вычисленные) значения Mt, м
	координаты, м		Радиус, м	координаты, м		Радиус, м		
	X	Y	R	X	Y	R		
1	2	3	4	5	6	7	8	9
н19240	—	—	—	476 458,28	2 244 946,42	—	Метод спутниковых геодезических измерений (определений)	$\sqrt{(0,08^2 + 0,06^2)} = 0,10$
н19250	—	—	—	476 468,48	2 244 956,19	—		
н19260	—	—	—	476 464,03	2 244 960,63	—		

1	2	3	4	5	6	7	8	9
н19270	—	—	—	476 453,85	2 244 950,92	—	Метод спутниковых геодезических измерений (определений)	$\sqrt{(0,08^2 + 0,06^2)} = 0,10$
н19240	—	—	—	476 458,28	2 244 946,42	—		

2. Сведения о характеристиках объекта недвижимости с кадастровым номером 64:19:000000:5243 :

№ п/п	Наименование характеристики	Значение характеристики
1	2	3
1.	Вид объекта недвижимости	Здание
2.	Ранее присвоенный государственный учетный номер (инвентарный) здания, сооружения, объекта незавершенного строительства	—
3.	Кадастровый номер земельного участка (земельных участков), в границах которого (которых) расположены здание, сооружение, объект незавершенного строительства	64:19:140248:57
4.	Уникальный учетный номер кадастрового квартала, в границах которого расположены здание, сооружение, объект незавершенного строительства	64:19:140248
5.	Адрес здания, сооружения, объекта незавершенного строительства	412875, Российская Федерация, Саратовская область, Лысогорский р-н, Большая Дмитриевка с, Советская ул, д 37
5.1.	Сведения о местоположении здания, сооружения, объекта незавершенного строительства (при отсутствии адреса) в структурированном в соответствии с федеральной информационной адресной системой виде	—
5.2.	Дополнительные сведения о местоположении	—
6.	Иные сведения	—

3. Пояснения к сведениям об объекте недвижимости с кадастровым номером 64:19:000000:5243 :

1.	—
----	---

1. Сведения о характерных точках контура объекта недвижимости с кадастровым номером 64:19:000000:5245 :

Система координат		МСК-64, зона 2					Зона № <u>2</u>	
Обозначение характерных точек границ	Содержатся в Едином государственном реестре недвижимости			Определены в ходе выполнения комплексных кадастровых работ			Метод определения координат	Формулы, примененные для расчета средней квадратической погрешности определения координат характерных точек (Mt), м, с подставленными в такие формулы значениями и итоговые (вычисленные) значения Mt, м
	координаты, м		Радиус, м	координаты, м		Радиус, м		
	X	Y	R	X	Y	R		
1	2	3	4	5	6	7	8	9
н1681О	—	—	—	476 364,59	2 244 928,40	—	Метод спутниковых геодезических измерений (определений)	$\sqrt{(0,08^2 + 0,06^2)} = 0,10$
н1682О	—	—	—	476 373,00	2 244 937,36	—		
н1683О	—	—	—	476 365,70	2 244 943,78	—		
н1684О	—	—	—	476 360,21	2 244 937,72	—		
н1685О	—	—	—	476 362,05	2 244 935,97	—		
н1686О	—	—	—	476 359,50	2 244 932,77	—		
н1681О	—	—	—	476 364,59	2 244 928,40	—		

2. Сведения о характеристиках объекта недвижимости с кадастровым номером 64:19:000000:5245 :

№ п/п	Наименование характеристики	Значение характеристики
1	2	3
1.	Вид объекта недвижимости	Здание
2.	Ранее присвоенный государственный учетный номер (инвентарный) здания, сооружения, объекта незавершенного строительства	—
3.	Кадастровый номер земельного участка (земельных участков), в границах которого (которых) расположены здание, сооружение, объект незавершенного строительства	64:19:140248:29

1	2	3
4.	Уникальный учетный номер кадастрового квартала, в границах которого расположены здание, сооружение, объект незавершенного строительства	64:19:140248
5.	Адрес здания, сооружения, объекта незавершенного строительства	—
5.1.	Сведения о местоположении здания, сооружения, объекта незавершенного строительства (при отсутствии адреса) в структурированном в соответствии с федеральной информационной адресной системой виде	Российская Федерация, Саратовская область, Лысогорский р-н, Большая Дмитриевка с, Советская ул, д 44
5.2.	Дополнительные сведения о местоположении	—
6.	Иные сведения	—

3. Пояснения к сведениям об объекте недвижимости с кадастровым номером 64:19:000000:5245 :

1. —

1. Сведения о характерных точках контура объекта недвижимости с кадастровым номером 64:19:000000:5252 :

Система координат МСК-64, зона 2 Зона № 2

Обозначение характерных точек границ	Содержатся в Едином государственном реестре недвижимости			Определены в ходе выполнения комплексных кадастровых работ			Метод определения координат	Формулы, примененные для расчета средней квадратической погрешности определения координат характерных точек (Mt), м, с подставленными в такие формулы значениями и итоговые (вычисленные) значения Mt, м
	координаты, м		Радиус, м	координаты, м		Радиус, м		
	X	Y	R	X	Y	R		
1	2	3	4	5	6	7	8	9
н16870	—	—	—	476 430,53	2 244 862,27	—	Метод спутниковых геодезических измерений (определений)	$\sqrt{(0,08^2 + 0,06^2)} = 0,10$
н16880	—	—	—	476 426,88	2 244 858,85	—		
н16890	—	—	—	476 427,23	2 244 858,50	—		
н16900	—	—	—	476 426,16	2 244 857,28	—		
н16910	—	—	—	476 430,00	2 244 853,21	—		
н16920	—	—	—	476 431,16	2 244 854,30	—		

1	2	3	4	5	6	7	8	9
н16930	—	—	—	476 431,50	2 244 853,94	—	Метод спутниковых геодезических измерений (определений)	$\sqrt{(0,08^2 + 0,06^2)} = 0,10$
н16940	—	—	476 435,15	2 244 857,36	—			
н16870	—	—	—	476 430,53	2 244 862,27	—		

2. Сведения о характеристиках объекта недвижимости с кадастровым номером 64:19:000000:5252 :

№ п/п	Наименование характеристики	Значение характеристики
1	2	3
1.	Вид объекта недвижимости	Здание
2.	Ранее присвоенный государственный учетный номер (инвентарный) здания, сооружения, объекта незавершенного строительства	—
3.	Кадастровый номер земельного участка (земельных участков), в границах которого (которых) расположены здание, сооружение, объект незавершенного строительства	64:19:140248:21
4.	Уникальный учетный номер кадастрового квартала, в границах которого расположены здание, сооружение, объект незавершенного строительства	64:19:140248
5.	Адрес здания, сооружения, объекта незавершенного строительства	—
5.1.	Сведения о местоположении здания, сооружения, объекта незавершенного строительства (при отсутствии адреса) в структурированном в соответствии с федеральной информационной адресной системой виде	Российская Федерация, Саратовская область, Лысогорский р-н, Большая Дмитриевка с, Школьная ул, д 12
5.2.	Дополнительные сведения о местоположении	—
6.	Иные сведения	—

3. Пояснения к сведениям об объекте недвижимости с кадастровым номером 64:19:000000:5252 :

1.	—
----	---

1. Сведения о характерных точках контура объекта недвижимости с кадастровым номером 64:19:000000:5263 :

Система координат		МСК-64, зона 2					Зона № <u>2</u>	
Обозначение характерных точек границ	Содержатся в Едином государственном реестре недвижимости			Определены в ходе выполнения комплексных кадастровых работ			Метод определения координат	Формулы, примененные для расчета средней квадратической погрешности определения координат характерных точек (Mt), м, с подставленными в такие формулы значениями и итоговые (вычисленные) значения Mt, м
	координаты, м		Радиус, м	координаты, м		Радиус, м		
	X	Y	R	X	Y	R		
1	2	3	4	5	6	7	8	9
н16950	—	—	—	476 509,40	2 244 771,04	—	Метод спутниковых геодезических измерений (определений)	$\sqrt{(0,08^2 + 0,06^2)} = 0,10$
н16960	—	—	—	476 517,82	2 244 779,40	—		
н16970	—	—	—	476 513,52	2 244 783,68	—		
н16980	—	—	—	476 504,66	2 244 775,58	—		
н16950	—	—	—	476 509,40	2 244 771,04	—		

2. Сведения о характеристиках объекта недвижимости с кадастровым номером 64:19:000000:5263 :

№ п/п	Наименование характеристики	Значение характеристики
1	2	3
1.	Вид объекта недвижимости	Здание
2.	Ранее присвоенный государственный учетный номер (инвентарный) здания, сооружения, объекта незавершенного строительства	—
3.	Кадастровый номер земельного участка (земельных участков), в границах которого (которых) расположены здание, сооружение, объект незавершенного строительства	64:19:140248:25
4.	Уникальный учетный номер кадастрового квартала, в границах которого расположены здание, сооружение, объект незавершенного строительства	64:19:140248

1	2	3
5.	Адрес здания, сооружения, объекта незавершенного строительства	—
5.1.	Сведения о местоположении здания, сооружения, объекта незавершенного строительства (при отсутствии адреса) в структурированном в соответствии с федеральной информационной адресной системой виде	Российская Федерация, Саратовская область, Лысогорский р-н, Большая Дмитриевка с, Кооперативная ул, д 10
5.2.	Дополнительные сведения о местоположении	—
6.	Иные сведения	—

3. Пояснения к сведениям об объекте недвижимости с кадастровым номером 64:19:000000:5263 :

1.	—
----	---

1. Сведения о характерных точках контура объекта недвижимости с кадастровым номером 64:19:000000:5265 :

Система координат	<u>МСК-64, зона 2</u>	Зона №	<u>2</u>
-------------------	-----------------------	--------	----------

Обозначение характерных точек границ	Содержатся в Едином государственном реестре недвижимости			Определены в ходе выполнения комплексных кадастровых работ			Метод определения координат	Формулы, примененные для расчета средней квадратической погрешности определения координат характерных точек (Mt), м, с подставленными в такие формулы значениями и итоговые (вычисленные) значения Mt, м
	координаты, м		Радиус, м	координаты, м		Радиус, м		
	X	Y	R	X	Y	R		
1	2	3	4	5	6	7	8	9
н19500	—	—	—	476 558,21	2 244 809,82	—	Метод спутниковых геодезических измерений (определений)	$\sqrt{(0,08^2 + 0,06^2)} = 0,10$
н19510	—	—	—	476 569,64	2 244 821,58	—		
н19520	—	—	—	476 561,70	2 244 829,52	—		
н19530	—	—	—	476 560,67	2 244 828,57	—		
н19540	—	—	—	476 558,62	2 244 830,47	—		
н19550	—	—	—	476 548,44	2 244 819,80	—		
н19500	—	—	—	476 558,21	2 244 809,82	—		

2. Сведения о характеристиках объекта недвижимости с кадастровым номером 64:19:000000:5265 :

№ п/п	Наименование характеристики	Значение характеристики
1	2	3
1.	Вид объекта недвижимости	Здание
2.	Ранее присвоенный государственный учетный номер (инвентарный) здания, сооружения, объекта незавершенного строительства	—
3.	Кадастровый номер земельного участка (земельных участков), в границах которого (которых) расположены здание, сооружение, объект незавершенного строительства	64:19:140248:128
4.	Уникальный учетный номер кадастрового квартала, в границах которого расположены здание, сооружение, объект незавершенного строительства	64:19:140248
5.	Адрес здания, сооружения, объекта незавершенного строительства	412875, Российская Федерация, Саратовская область, Лысогорский р-н, Большая Дмитриевка с, Кооперативная ул, д 6А
5.1.	Сведения о местоположении здания, сооружения, объекта незавершенного строительства (при отсутствии адреса) в структурированном в соответствии с федеральной информационной адресной системой виде	—
5.2.	Дополнительные сведения о местоположении	—
6.	Иные сведения	—

3. Пояснения к сведениям об объекте недвижимости с кадастровым номером 64:19:000000:5265 :

1.	—
----	---

1. Сведения о характерных точках контура объекта недвижимости с кадастровым номером 64:19:000000:5268 :

Система координат		<u>МСК-64, зона 2</u>					Зона № <u>2</u>	
Обозначение характерных точек границ	Содержатся в Едином государственном реестре недвижимости			Определены в ходе выполнения комплексных кадастровых работ			Метод определения координат	Формулы, примененные для расчета средней квадратической погрешности определения координат характерных точек (Mt), м, с подставленными в такие формулы значениями и итоговые (вычисленные) значения Mt, м
	координаты, м		Радиус, м	координаты, м		Радиус, м		
	X	Y	R	X	Y	R		
1	2	3	4	5	6	7	8	9
н16990	—	—	—	476 111,76	2 244 784,76	—	Метод спутниковых геодезических измерений (определений)	$\sqrt{(0,08^2 + 0,06^2)} = 0,10$

1	2	3	4	5	6	7	8	9
н17000	—	—	—	476 120,99	2 244 793,00	—	Метод спутниковых геодезических измерений (определений)	$\sqrt{(0,08^2 + 0,06^2)} = 0,10$
н17010	—	—	476 117,51	2 244 796,96	—			
н17020	—	—	476 108,29	2 244 788,73	—			
н16990	—	—	476 111,76	2 244 784,76	—			

2. Сведения о характеристиках объекта недвижимости с кадастровым номером 64:19:000000:5268 :

№ п/п	Наименование характеристики	Значение характеристики
1	2	3
1.	Вид объекта недвижимости	Здание
2.	Ранее присвоенный государственный учетный номер (инвентарный) здания, сооружения, объекта незавершенного строительства	—
3.	Кадастровый номер земельного участка (земельных участков), в границах которого (которых) расположены здание, сооружение, объект незавершенного строительства	64:19:140248:35
4.	Уникальный учетный номер кадастрового квартала, в границах которого расположены здание, сооружение, объект незавершенного строительства	64:19:140248
5.	Адрес здания, сооружения, объекта незавершенного строительства	—
5.1.	Сведения о местоположении здания, сооружения, объекта незавершенного строительства (при отсутствии адреса) в структурированном в соответствии с федеральной информационной адресной системой виде	Российская Федерация, Саратовская область, Лысогорский р-н, Большая Дмитриевка с, Мостовая ул, д 1
5.2.	Дополнительные сведения о местоположении	—
6.	Иные сведения	—

3. Пояснения к сведениям об объекте недвижимости с кадастровым номером 64:19:000000:5268 :

1.	—
----	---

1. Сведения о характерных точках контура объекта недвижимости с кадастровым номером 64:19:000000:5288 :

Система координат		МСК-64, зона 2					Зона № <u>2</u>	
Обозначение характерных точек границ	Содержатся в Едином государственном реестре недвижимости			Определены в ходе выполнения комплексных кадастровых работ			Метод определения координат	Формулы, примененные для расчета средней квадратической погрешности определения координат характерных точек (Mt), м, с подставленными в такие формулы значениями и итоговые (вычисленные) значения Mt, м
	координаты, м		Радиус, м	координаты, м		Радиус, м		
	X	Y	R	X	Y	R		
1	2	3	4	5	6	7	8	9
н1703О	—	—	—	476 519,68	2 245 000,21	—	Метод спутниковых геодезических измерений (определений)	$\sqrt{(0,08^2 + 0,06^2)} = 0,10$
н1704О	—	—	—	476 526,43	2 245 007,21	—		
н1705О	—	—	—	476 518,97	2 245 014,18	—		
н1706О	—	—	—	476 512,32	2 245 007,12	—		
н1703О	—	—	—	476 519,68	2 245 000,21	—		

2. Сведения о характеристиках объекта недвижимости с кадастровым номером 64:19:000000:5288 :

№ п/п	Наименование характеристики	Значение характеристики
1	2	3
1.	Вид объекта недвижимости	Здание
2.	Ранее присвоенный государственный учетный номер (инвентарный) здания, сооружения, объекта незавершенного строительства	—
3.	Кадастровый номер земельного участка (земельных участков), в границах которого (которых) расположены здание, сооружение, объект незавершенного строительства	64:19:140248:158
4.	Уникальный учетный номер кадастрового квартала, в границах которого расположены здание, сооружение, объект незавершенного строительства	64:19:140248

1	2	3
5.	Адрес здания, сооружения, объекта незавершенного строительства	—
5.1.	Сведения о местоположении здания, сооружения, объекта незавершенного строительства (при отсутствии адреса) в структурированном в соответствии с федеральной информационной адресной системой виде	412875, Российская Федерация, Саратовская область, Лысогорский р-н, Большая Дмитриевка с, Советская ул, д 31
5.2.	Дополнительные сведения о местоположении	—
6.	Иные сведения	—

3. Пояснения к сведениям об объекте недвижимости с кадастровым номером 64:19:000000:5288 :

1.	—
----	---

1. Сведения о характерных точках контура объекта недвижимости с кадастровым номером 64:19:000000:5289 :

Система координат		МСК-64, зона 2					Зона № 2	
Обозначение характерных точек границ	Содержатся в Едином государственном реестре недвижимости			Определены в ходе выполнения комплексных кадастровых работ			Метод определения координат	Формулы, примененные для расчета средней квадратической погрешности определения координат характерных точек (Mt), м, с подставленными в такие формулы значениями и итоговые (вычисленные) значения Mt, м
	координаты, м		Радиус, м	координаты, м		Радиус, м		
	X	Y	R	X	Y	R		
1	2	3	4	5	6	7	8	9
н17070	—	—	—	476 497,94	2 244 983,74	—	Метод спутниковых геодезических измерений (определений)	$\sqrt{(0,08^2 + 0,06^2)} = 0,10$
н17080	—	—	—	476 504,91	2 244 990,67	—		
н17090	—	—	—	476 500,58	2 244 995,36	—		
н17100	—	—	—	476 499,15	2 244 994,04	—		
н17110	—	—	—	476 498,56	2 244 994,74	—		
н17120	—	—	—	476 496,98	2 244 993,25	—		
н17130	—	—	—	476 497,61	2 244 992,54	—		

1	2	3	4	5	6	7	8	9
н17140	—	—	—	476 493,63	2 244 988,16	—	Метод спутниковых геодезических измерений (определений)	$\sqrt{(0,08^2 + 0,06^2)} = 0,10$
н17070	—	—	—	476 497,94	2 244 983,74	—		

2. Сведения о характеристиках объекта недвижимости с кадастровым номером 64:19:000000:5289 :

№ п/п	Наименование характеристики	Значение характеристики
1	2	3
1.	Вид объекта недвижимости	Здание
2.	Ранее присвоенный государственный учетный номер (инвентарный) здания, сооружения, объекта незавершенного строительства	—
3.	Кадастровый номер земельного участка (земельных участков), в границах которого (которых) расположены здание, сооружение, объект незавершенного строительства	64:19:140248:44
4.	Уникальный учетный номер кадастрового квартала, в границах которого расположены здание, сооружение, объект незавершенного строительства	64:19:140248
5.	Адрес здания, сооружения, объекта незавершенного строительства	—
5.1.	Сведения о местоположении здания, сооружения, объекта незавершенного строительства (при отсутствии адреса) в структурированном в соответствии с федеральной информационной адресной системой виде	Российская Федерация, Саратовская область, Лысогорский р-н, Большая Дмитриевка с, Советская ул, д 33
5.2.	Дополнительные сведения о местоположении	—
6.	Иные сведения	—

3. Пояснения к сведениям об объекте недвижимости с кадастровым номером 64:19:000000:5289 :

1.	—
----	---

1. Сведения о характерных точках контура объекта недвижимости с кадастровым номером 64:19:000000:5308 :

Система координат		МСК-64, зона 2					Зона № <u>2</u>	
Обозначение характерных точек границ	Содержатся в Едином государственном реестре недвижимости			Определены в ходе выполнения комплексных кадастровых работ			Метод определения координат	Формулы, примененные для расчета средней квадратической погрешности определения координат характерных точек (Mt), м, с подставленными в такие формулы значениями и итоговые (вычисленные) значения Mt, м
	координаты, м		Радиус, м	координаты, м		Радиус, м		
	X	Y	R	X	Y	R		
1	2	3	4	5	6	7	8	9
н17150	—	—	—	476 322,27	2 245 013,75	—	Метод спутниковых геодезических измерений (определений)	$\sqrt{(0,08^2 + 0,06^2)} = 0,10$
н17160	—	—	—	476 329,18	2 245 019,64	—		
н17170	—	—	—	476 322,05	2 245 028,42	—		
н17180	—	—	—	476 314,82	2 245 022,20	—		
н17150	—	—	—	476 322,27	2 245 013,75	—		

2. Сведения о характеристиках объекта недвижимости с кадастровым номером 64:19:000000:5308 :

№ п/п	Наименование характеристики	Значение характеристики
1	2	3
1.	Вид объекта недвижимости	Здание
2.	Ранее присвоенный государственный учетный номер (инвентарный) здания, сооружения, объекта незавершенного строительства	—
3.	Кадастровый номер земельного участка (земельных участков), в границах которого (которых) расположены здание, сооружение, объект незавершенного строительства	64:19:140248:120
4.	Уникальный учетный номер кадастрового квартала, в границах которого расположены здание, сооружение, объект незавершенного строительства	64:19:140248

1	2	3
5.	Адрес здания, сооружения, объекта незавершенного строительства	—
5.1.	Сведения о местоположении здания, сооружения, объекта незавершенного строительства (при отсутствии адреса) в структурированном в соответствии с федеральной информационной адресной системой виде	412875, Российская Федерация, Саратовская область, Лысогорский р-н, Большая Дмитриевка с, Заречная ул, д 13
5.2.	Дополнительные сведения о местоположении	—
6.	Иные сведения	—

3. Пояснения к сведениям об объекте недвижимости с кадастровым номером 64:19:000000:5308 :

1.	—
----	---

1. Сведения о характерных точках контура объекта недвижимости с кадастровым номером 64:19:000000:5312 :

Система координат		МСК-64, зона 2					Зона № 2	
Обозначение характерных точек границ	Содержатся в Едином государственном реестре недвижимости			Определены в ходе выполнения комплексных кадастровых работ			Метод определения координат	Формулы, примененные для расчета средней квадратической погрешности определения координат характерных точек (Mt), м, с подставленными в такие формулы значениями и итоговые (вычисленные) значения Mt, м
	координаты, м		Радиус, м	координаты, м		Радиус, м		
	X	Y	R	X	Y	R		
1	2	3	4	5	6	7	8	9
н17190	—	—	—	476 457,03	2 244 720,32	—	Метод спутниковых геодезических измерений (определений)	$\sqrt{(0,08^2 + 0,06^2)} = 0,10$
н17200	—	—	—	476 466,85	2 244 730,29	—		
н17210	—	—	—	476 459,46	2 244 737,39	—		
н17220	—	—	—	476 449,33	2 244 728,10	—		
н17230	—	—	—	476 450,03	2 244 727,26	—		
н17240	—	—	—	476 448,48	2 244 725,60	—		
н17250	—	—	—	476 450,84	2 244 723,11	—		

1	2	3	4	5	6	7	8	9
н17260	—	—	—	476 452,65	2 244 724,70	—	Метод спутниковых геодезических измерений (определений)	$\sqrt{(0,08^2 + 0,06^2)} = 0,10$
н17190	—	—	—	476 457,03	2 244 720,32	—		

2. Сведения о характеристиках объекта недвижимости с кадастровым номером 64:19:000000:5312 :

№ п/п	Наименование характеристики	Значение характеристики
1	2	3
1.	Вид объекта недвижимости	Здание
2.	Ранее присвоенный государственный учетный номер (инвентарный) здания, сооружения, объекта незавершенного строительства	—
3.	Кадастровый номер земельного участка (земельных участков), в границах которого (которых) расположены здание, сооружение, объект незавершенного строительства	64:19:140248:54
4.	Уникальный учетный номер кадастрового квартала, в границах которого расположены здание, сооружение, объект незавершенного строительства	64:19:140248
5.	Адрес здания, сооружения, объекта незавершенного строительства	—
5.1.	Сведения о местоположении здания, сооружения, объекта незавершенного строительства (при отсутствии адреса) в структурированном в соответствии с федеральной информационной адресной системой виде	Российская Федерация, Саратовская область, Лысогорский р-н, Большая Дмитриевка с, Кооперативная ул, д 10а
5.2.	Дополнительные сведения о местоположении	—
6.	Иные сведения	—

3. Пояснения к сведениям об объекте недвижимости с кадастровым номером 64:19:000000:5312 :

1.	—
----	---

1. Сведения о характерных точках контура объекта недвижимости с кадастровым номером 64:19:000000:5745 :

Система координат		МСК-64, зона 2					Зона № <u>2</u>	
Обозначение характерных точек границ	Содержатся в Едином государственном реестре недвижимости			Определены в ходе выполнения комплексных кадастровых работ			Метод определения координат	Формулы, примененные для расчета средней квадратической погрешности определения координат характерных точек (Mt), м, с подставленными в такие формулы значениями и итоговые (вычисленные) значения Mt, м
	координаты, м		Радиус, м	координаты, м		Радиус, м		
	X	Y	R	X	Y	R		
1	2	3	4	5	6	7	8	9
н17270	—	—	—	476 350,36	2 244 915,87	—	Метод спутниковых геодезических измерений (определений)	$\sqrt{(0,08^2 + 0,06^2)} = 0,10$
н17280	—	—	—	476 356,41	2 244 921,93	—		
н17290	—	—	—	476 349,92	2 244 928,51	—		
н17300	—	—	—	476 343,93	2 244 922,63	—		
н17270	—	—	—	476 350,36	2 244 915,87	—		

2. Сведения о характеристиках объекта недвижимости с кадастровым номером 64:19:000000:5745 :

№ п/п	Наименование характеристики	Значение характеристики
1	2	3
1.	Вид объекта недвижимости	Здание
2.	Ранее присвоенный государственный учетный номер (инвентарный) здания, сооружения, объекта незавершенного строительства	—
3.	Кадастровый номер земельного участка (земельных участков), в границах которого (которых) расположены здание, сооружение, объект незавершенного строительства	64:19:140248:30
4.	Уникальный учетный номер кадастрового квартала, в границах которого расположены здание, сооружение, объект незавершенного строительства	64:19:140248

1	2	3
5.	Адрес здания, сооружения, объекта незавершенного строительства	—
5.1.	Сведения о местоположении здания, сооружения, объекта незавершенного строительства (при отсутствии адреса) в структурированном в соответствии с федеральной информационной адресной системой виде	Российская Федерация, Саратовская область, Лысогорский р-н, Большая Дмитриевка с, Советская ул, д 46
5.2.	Дополнительные сведения о местоположении	—
6.	Иные сведения	—

3. Пояснения к сведениям об объекте недвижимости с кадастровым номером 64:19:000000:5745 :

1.	—
----	---

1. Сведения о характерных точках контура объекта недвижимости с кадастровым номером 64:19:000000:5749 :

Система координат			МСК-64, зона 2				Зона №		2
Обозначение характерных точек границ	Содержатся в Едином государственном реестре недвижимости			Определены в ходе выполнения комплексных кадастровых работ			Метод определения координат	Формулы, примененные для расчета средней квадратической погрешности определения координат характерных точек (Mt), м, с подставленными в такие формулы значениями и итоговые (вычисленные) значения Mt, м	
	координаты, м		Радиус, м	координаты, м		Радиус, м			
	X	Y	R	X	Y	R			
1	2	3	4	5	6	7	8	9	
н17310	—	—	—	476 242,05	2 244 811,53	—	Метод спутниковых геодезических измерений (определений)	$\sqrt{(0,08^2 + 0,06^2)} = 0,10$	
н17320	—	—	—	476 253,66	2 244 823,51	—			
н17330	—	—	—	476 255,76	2 244 821,67	—			
н17340	—	—	—	476 258,62	2 244 824,70	—			
н17350	—	—	—	476 256,81	2 244 826,44	—			
н17360	—	—	—	476 276,92	2 244 846,13	—			
н17370	—	—	—	476 272,87	2 244 850,46	—			

1	2	3	4	5	6	7	8	9
н17380	—	—	—	476 274,36	2 244 851,99	—	Метод спутниковых геодезических измерений (определений)	$\sqrt{(0,08^2 + 0,06^2)} = 0,10$
н17390	—	—	—	476 272,24	2 244 854,03	—		
н17400	—	—	—	476 270,85	2 244 852,61	—		
н17410	—	—	—	476 270,11	2 244 853,22	—		
н17420	—	—	—	476 234,95	2 244 818,65	—		
н17310	—	—	—	476 242,05	2 244 811,53	—		

2. Сведения о характеристиках объекта недвижимости с кадастровым номером 64:19:000000:5749 :

№ п/п	Наименование характеристики	Значение характеристики
1	2	3
1.	Вид объекта недвижимости	Здание
2.	Ранее присвоенный государственный учетный номер (инвентарный) здания, сооружения, объекта незавершенного строительства	—
3.	Кадастровый номер земельного участка (земельных участков), в границах которого (которых) расположены здание, сооружение, объект незавершенного строительства	64:19:140248:11
4.	Уникальный учетный номер кадастрового квартала, в границах которого расположены здание, сооружение, объект незавершенного строительства	64:19:140248
5.	Адрес здания, сооружения, объекта незавершенного строительства	—
5.1.	Сведения о местоположении здания, сооружения, объекта незавершенного строительства (при отсутствии адреса) в структурированном в соответствии с федеральной информационной адресной системой виде	Российская Федерация, Саратовская область, Лысогорский р-н, Большая Дмитриевка с, Советская ул, д 54
5.2.	Дополнительные сведения о местоположении	—
6.	Иные сведения	—

3. Пояснения к сведениям об объекте недвижимости с кадастровым номером 64:19:000000:5749 :

1.	—
----	---

1. Сведения о характерных точках контура объекта недвижимости с кадастровым номером 64:19:000000:5750 :

Система координат		МСК-64, зона 2					Зона № <u>2</u>	
Обозначение характерных точек границ	Содержатся в Едином государственном реестре недвижимости			Определены в ходе выполнения комплексных кадастровых работ			Метод определения координат	Формулы, примененные для расчета средней квадратической погрешности определения координат характерных точек (Mt), м, с подставленными в такие формулы значениями и итоговые (вычисленные) значения Mt, м
	координаты, м		Радиус, м	координаты, м		Радиус, м		
	X	Y	R	X	Y	R		
1	2	3	4	5	6	7	8	9
н17430	—	—	—	476 197,52	2 244 768,33	—	Метод спутниковых геодезических измерений (определений)	$\sqrt{(0,08^2 + 0,06^2)} = 0,10$
н17440	—	—	—	476 203,70	2 244 774,41	—		
н17450	—	—	—	476 196,92	2 244 781,68	—		
н17460	—	—	—	476 191,65	2 244 776,50	—		
н17470	—	—	—	476 193,81	2 244 774,20	—		
н17480	—	—	—	476 192,73	2 244 773,21	—		
н17430	—	—	—	476 197,52	2 244 768,33	—		

2. Сведения о характеристиках объекта недвижимости с кадастровым номером 64:19:000000:5750 :

№ п/п	Наименование характеристики	Значение характеристики
1	2	3
1.	Вид объекта недвижимости	Здание
2.	Ранее присвоенный государственный учетный номер (инвентарный) здания, сооружения, объекта незавершенного строительства	—
3.	Кадастровый номер земельного участка (земельных участков), в границах которого (которых) расположены здание, сооружение, объект незавершенного строительства	64:19:140248:13

1	2	3
4.	Уникальный учетный номер кадастрового квартала, в границах которого расположены здание, сооружение, объект незавершенного строительства	64:19:140248
5.	Адрес здания, сооружения, объекта незавершенного строительства	—
5.1.	Сведения о местоположении здания, сооружения, объекта незавершенного строительства (при отсутствии адреса) в структурированном в соответствии с федеральной информационной адресной системой виде	412875, Российская Федерация, Саратовская область, Лысогорский р-н, Большая Дмитриевка с, Советская ул, д 58/1
5.2.	Дополнительные сведения о местоположении	—
6.	Иные сведения	—

3. Пояснения к сведениям об объекте недвижимости с кадастровым номером 64:19:000000:5750 :

1. —

1. Сведения о характерных точках контура объекта недвижимости с кадастровым номером 64:19:000000:5754 :

Система координат МСК-64, зона 2 Зона № 2

Обозначение характерных точек границ	Содержатся в Едином государственном реестре недвижимости			Определены в ходе выполнения комплексных кадастровых работ			Метод определения координат	Формулы, примененные для расчета средней квадратической погрешности определения координат характерных точек (Mt), м, с подставленными в такие формулы значениями и итоговые (вычисленные) значения Mt, м
	координаты, м		Радиус, м	координаты, м		Радиус, м		
	X	Y	R	X	Y	R		
1	2	3	4	5	6	7	8	9
н17490	—	—	—	476 572,37	2 244 924,51	—	Метод спутниковых геодезических измерений (определений)	$\sqrt{(0,08^2 + 0,06^2)} = 0,10$
н17500	—	—	—	476 579,02	2 244 931,41	—		
н17510	—	—	—	476 571,49	2 244 938,87	—		
н17520	—	—	—	476 564,80	2 244 931,97	—		
н17490	—	—	—	476 572,37	2 244 924,51	—		

2. Сведения о характеристиках объекта недвижимости с кадастровым номером 64:19:000000:5754 :

№ п/п	Наименование характеристики	Значение характеристики
1	2	3
1.	Вид объекта недвижимости	Здание
2.	Ранее присвоенный государственный учетный номер (инвентарный) здания, сооружения, объекта незавершенного строительства	—
3.	Кадастровый номер земельного участка (земельных участков), в границах которого (которых) расположены здание, сооружение, объект незавершенного строительства	64:19:140248:23
4.	Уникальный учетный номер кадастрового квартала, в границах которого расположены здание, сооружение, объект незавершенного строительства	64:19:140248
5.	Адрес здания, сооружения, объекта незавершенного строительства	—
5.1.	Сведения о местоположении здания, сооружения, объекта незавершенного строительства (при отсутствии адреса) в структурированном в соответствии с федеральной информационной адресной системой виде	Российская Федерация, Саратовская область, Лысогорский р-н, Большая Дмитриевка с, Школьная ул, д 25
5.2.	Дополнительные сведения о местоположении	—
6.	Иные сведения	—

3. Пояснения к сведениям об объекте недвижимости с кадастровым номером 64:19:000000:5754 :

1.	—
----	---

1. Сведения о характерных точках контура объекта недвижимости с кадастровым номером 64:19:000000:5759 :

Система координат		<u>МСК-64, зона 2</u>					Зона № <u>2</u>	
Обозначение характерных точек границ	Содержатся в Едином государственном реестре недвижимости			Определены в ходе выполнения комплексных кадастровых работ			Метод определения координат	Формулы, примененные для расчета средней квадратической погрешности определения координат характерных точек (Mt), м, с подставленными в такие формулы значениями и итоговые (вычисленные) значения Mt, м
	координаты, м		Радиус, м	координаты, м		Радиус, м		
	X	Y	R	X	Y	R		
1	2	3	4	5	6	7	8	9
н17530	—	—	—	476 268,40	2 244 968,61	—	Метод спутниковых геодезических измерений (определений)	$\sqrt{(0,08^2 + 0,06^2)} = 0,10$

1	2	3	4	5	6	7	8	9
н17540	—	—	—	476 273,61	2 244 973,24	—	Метод спутниковых геодезических измерений (определений)	$\sqrt{(0,08^2 + 0,06^2)} = 0,10$
н17550	—	—	—	476 271,26	2 244 975,96	—		
н17560	—	—	—	476 271,59	2 244 976,35	—		
н17570	—	—	—	476 265,49	2 244 983,61	—		
н17580	—	—	—	476 259,55	2 244 978,42	—		
н17590	—	—	—	476 265,53	2 244 971,28	—		
н17600	—	—	—	476 265,80	2 244 971,54	—		
н17530	—	—	—	476 268,40	2 244 968,61	—		

2. Сведения о характеристиках объекта недвижимости с кадастровым номером 64:19:000000:5759 :

№ п/п	Наименование характеристики	Значение характеристики
1	2	3
1.	Вид объекта недвижимости	Здание
2.	Ранее присвоенный государственный учетный номер (инвентарный) здания, сооружения, объекта незавершенного строительства	—
3.	Кадастровый номер земельного участка (земельных участков), в границах которого (которых) расположены здание, сооружение, объект незавершенного строительства	64:19:140248:370
4.	Уникальный учетный номер кадастрового квартала, в границах которого расположены здание, сооружение, объект незавершенного строительства	64:19:140248

1	2	3
5.	Адрес здания, сооружения, объекта незавершенного строительства	—
5.1.	Сведения о местоположении здания, сооружения, объекта незавершенного строительства (при отсутствии адреса) в структурированном в соответствии с федеральной информационной адресной системой виде	412875, Российская Федерация, Саратовская область, Лысогорский р-н, Большая Дмитриевка с, Заречная ул, д 17
5.2.	Дополнительные сведения о местоположении	—
6.	Иные сведения	—

3. Пояснения к сведениям об объекте недвижимости с кадастровым номером 64:19:000000:5759 :

1.	—
----	---

1. Сведения о характерных точках контура объекта недвижимости с кадастровым номером 64:19:000000:5762 :

Система координат	<u>МСК-64, зона 2</u>	Зона №	<u>2</u>
-------------------	-----------------------	--------	----------

Обозначение характерных точек границ	Содержатся в Едином государственном реестре недвижимости			Определены в ходе выполнения комплексных кадастровых работ			Метод определения координат	Формулы, примененные для расчета средней квадратической погрешности определения координат характерных точек (Mt), м, с подставленными в такие формулы значениями и итоговые (вычисленные) значения Mt, м
	координаты, м		Радиус, м	координаты, м		Радиус, м		
	X	Y	R	X	Y	R		
1	2	3	4	5	6	7	8	9
н2008О	—	—	—	476 626,64	2 244 895,48	—	Метод спутниковых геодезических измерений (определений)	$\sqrt{(0,08^2 + 0,06^2)} = 0,10$
н2009О	—	—	—	476 630,02	2 244 905,32	—		
н2010О	—	—	—	476 621,09	2 244 908,44	—		
н2011О	—	—	—	476 617,56	2 244 898,67	—		
н2008О	—	—	—	476 626,64	2 244 895,48	—		

2. Сведения о характеристиках объекта недвижимости с кадастровым номером 64:19:000000:5762 :

№ п/п	Наименование характеристики	Значение характеристики
1	2	3
1.	Вид объекта недвижимости	Здание

1	2	3
2.	Ранее присвоенный государственный учетный номер (инвентарный) здания, сооружения, объекта незавершенного строительства	—
3.	Кадастровый номер земельного участка (земельных участков), в границах которого (которых) расположены здание, сооружение, объект незавершенного строительства	64:19:140215:18
4.	Уникальный учетный номер кадастрового квартала, в границах которого расположены здание, сооружение, объект незавершенного строительства	64:19:140248
5.	Адрес здания, сооружения, объекта незавершенного строительства	—
5.1.	Сведения о местоположении здания, сооружения, объекта незавершенного строительства (при отсутствии адреса) в структурированном в соответствии с федеральной информационной адресной системой виде	412875, Российская Федерация, Саратовская область, Лысогорский р-н, Большая Дмитриевка с, Кооперативная ул, д 4
5.2.	Дополнительные сведения о местоположении	—
6.	Иные сведения	—

3. Пояснения к сведениям об объекте недвижимости с кадастровым номером 64:19:000000:5762 :

1.	—
----	---

1. Сведения о характерных точках контура объекта недвижимости с кадастровым номером 64:19:000000:5763 :

Система координат МСК-64, зона 2 Зона № 2

Обозначение характерных точек границ	Содержатся в Едином государственном реестре недвижимости			Определены в ходе выполнения комплексных кадастровых работ			Метод определения координат	Формулы, примененные для расчета средней квадратической погрешности определения координат характерных точек (Mt), м, с подставленными в такие формулы значениями и итоговые (вычисленные) значения Mt, м
	координаты, м		Радиус, м	координаты, м		Радиус, м		
	X	Y	R	X	Y	R		
1	2	3	4	5	6	7	8	9
н20120	—	—	—	476 601,56	2 244 904,38	—	Метод спутниковых геодезических измерений (определений)	$\sqrt{(0,08^2 + 0,06^2)} = 0,10$
н20130	—	—	—	476 603,11	2 244 908,99	—		
н20140	—	—	—	476 604,69	2 244 908,41	—		

1	2	3	4	5	6	7	8	9
н20150	—	—	—	476 605,64	2 244 911,33	—	Метод спутниковых геодезических измерений (определений)	$\sqrt{(0,08^2 + 0,06^2)} = 0,10$
н20160	—	—	476 595,40	2 244 915,05	—			
н20170	—	—	476 592,43	2 244 907,61	—			
н20120	—	—	476 601,56	2 244 904,38	—			

2. Сведения о характеристиках объекта недвижимости с кадастровым номером 64:19:000000:5763 :

№ п/п	Наименование характеристики	Значение характеристики
1	2	3
1.	Вид объекта недвижимости	Здание
2.	Ранее присвоенный государственный учетный номер (инвентарный) здания, сооружения, объекта незавершенного строительства	—
3.	Кадастровый номер земельного участка (земельных участков), в границах которого (которых) расположены здание, сооружение, объект незавершенного строительства	64:19:140215:18
4.	Уникальный учетный номер кадастрового квартала, в границах которого расположены здание, сооружение, объект незавершенного строительства	64:19:140248
5.	Адрес здания, сооружения, объекта незавершенного строительства	412875, Российская Федерация, Саратовская область, Лысогорский р-н, Большая Дмитриевка с, Кооперативная ул, д 4А
5.1.	Сведения о местоположении здания, сооружения, объекта незавершенного строительства (при отсутствии адреса) в структурированном в соответствии с федеральной информационной адресной системой виде	—
5.2.	Дополнительные сведения о местоположении	—
6.	Иные сведения	—

3. Пояснения к сведениям об объекте недвижимости с кадастровым номером 64:19:000000:5763 :

1.	—
----	---

1. Сведения о характерных точках контура объекта недвижимости с кадастровым номером 64:19:000000:5799 :

Система координат		МСК-64, зона 2					Зона № <u>2</u>	
Обозначение характерных точек границ	Содержатся в Едином государственном реестре недвижимости			Определены в ходе выполнения комплексных кадастровых работ			Метод определения координат	Формулы, примененные для расчета средней квадратической погрешности определения координат характерных точек (Mt), м, с подставленными в такие формулы значениями и итоговые (вычисленные) значения Mt, м
	координаты, м		Радиус, м	координаты, м		Радиус, м		
	X	Y	R	X	Y	R		
1	2	3	4	5	6	7	8	9
н17610	—	—	—	476 339,62	2 244 818,93	—	Метод спутниковых геодезических измерений (определений)	$\sqrt{(0,08^2 + 0,06^2)} = 0,10$
н17620	—	—	—	476 345,98	2 244 825,59	—		
н17630	—	—	—	476 335,21	2 244 836,59	—		
н17640	—	—	—	476 328,78	2 244 830,29	—		
н17610	—	—	—	476 339,62	2 244 818,93	—		

2. Сведения о характеристиках объекта недвижимости с кадастровым номером 64:19:000000:5799 :

№ п/п	Наименование характеристики	Значение характеристики
1	2	3
1.	Вид объекта недвижимости	Здание
2.	Ранее присвоенный государственный учетный номер (инвентарный) здания, сооружения, объекта незавершенного строительства	—
3.	Кадастровый номер земельного участка (земельных участков), в границах которого (которых) расположены здание, сооружение, объект незавершенного строительства	64:19:140248:12
4.	Уникальный учетный номер кадастрового квартала, в границах которого расположены здание, сооружение, объект незавершенного строительства	64:19:140248

1	2	3
5.	Адрес здания, сооружения, объекта незавершенного строительства	—
5.1.	Сведения о местоположении здания, сооружения, объекта незавершенного строительства (при отсутствии адреса) в структурированном в соответствии с федеральной информационной адресной системой виде	412875, Российская Федерация, Саратовская область, Лысогорский р-н, Большая Дмитриевка с, Советская ул, д 45
5.2.	Дополнительные сведения о местоположении	—
6.	Иные сведения	—

3. Пояснения к сведениям об объекте недвижимости с кадастровым номером 64:19:000000:5799 :

1.	—
----	---

1. Сведения о характерных точках контура объекта недвижимости с кадастровым номером 64:19:000000:5805 :

Система координат	<u>МСК-64, зона 2</u>	Зона №	<u>2</u>
-------------------	-----------------------	--------	----------

Обозначение характерных точек границ	Содержатся в Едином государственном реестре недвижимости			Определены в ходе выполнения комплексных кадастровых работ			Метод определения координат	Формулы, примененные для расчета средней квадратической погрешности определения координат характерных точек (Mt), м, с подставленными в такие формулы значениями и итоговые (вычисленные) значения Mt, м
	координаты, м		Радиус, м	координаты, м		Радиус, м		
	X	Y	R	X	Y	R		
1	2	3	4	5	6	7	8	9
н17650	—	—	—	476 411,31	2 244 847,40	—	Метод спутниковых геодезических измерений (определений)	$\sqrt{(0,08^2 + 0,06^2)} = 0,10$
н17660	—	—	—	476 399,44	2 244 836,22	—		
н17670	—	—	—	476 416,58	2 244 818,02	—		
н17680	—	—	—	476 411,85	2 244 813,57	—		
н17690	—	—	—	476 413,77	2 244 811,53	—		
н17700	—	—	—	476 403,21	2 244 801,59	—		
н17710	—	—	—	476 384,35	2 244 821,61	—		

1	2	3	4	5	6	7	8	9
н17720	—	—	—	476 376,71	2 244 814,41	—	Метод спутниковых геодезических измерений (определений)	$\sqrt{(0,08^2 + 0,06^2)} = 0,10$
н17730	—	—	—	476 405,25	2 244 786,05	—		
н17740	—	—	—	476 427,30	2 244 806,82	—		
н17750	—	—	—	476 429,18	2 244 804,83	—		
н17760	—	—	—	476 443,00	2 244 817,83	—		
н17770	—	—	—	476 428,88	2 244 832,83	—		
н17780	—	—	—	476 426,83	2 244 830,91	—		
н17650	—	—	—	476 411,31	2 244 847,40	—		

2. Сведения о характеристиках объекта недвижимости с кадастровым номером 64:19:000000:5805 :

№ п/п	Наименование характеристики	Значение характеристики
1	2	3
1.	Вид объекта недвижимости	Здание
2.	Ранее присвоенный государственный учетный номер (инвентарный) здания, сооружения, объекта незавершенного строительства	—
3.	Кадастровый номер земельного участка (земельных участков), в границах которого (которых) расположены здание, сооружение, объект незавершенного строительства	64:19:140248:21
4.	Уникальный учетный номер кадастрового квартала, в границах которого расположены здание, сооружение, объект незавершенного строительства	64:19:140248

1	2	3
5.	Адрес здания, сооружения, объекта незавершенного строительства	—
5.1.	Сведения о местоположении здания, сооружения, объекта незавершенного строительства (при отсутствии адреса) в структурированном в соответствии с федеральной информационной адресной системой виде	Российская Федерация, Саратовская область, Лысогорский р-н, Большая Дмитриевка с, Школьная ул, д 12
5.2.	Дополнительные сведения о местоположении	—
6.	Иные сведения	—

3. Пояснения к сведениям об объекте недвижимости с кадастровым номером 64:19:000000:5805 :

1.	—
----	---

1. Сведения о характерных точках контура объекта недвижимости с кадастровым номером 64:19:000000:5808 :

Система координат	<u>МСК-64, зона 2</u>	Зона №	<u>2</u>
-------------------	-----------------------	--------	----------

Обозначение характерных точек границ	Содержатся в Едином государственном реестре недвижимости			Определены в ходе выполнения комплексных кадастровых работ			Метод определения координат	Формулы, примененные для расчета средней квадратической погрешности определения координат характерных точек (Mt), м, с подставленными в такие формулы значениями и итоговые (вычисленные) значения Mt, м
	координаты, м		Радиус, м	координаты, м		Радиус, м		
	X	Y	R	X	Y	R		
1	2	3	4	5	6	7	8	9
н17790	—	—	—	476 546,93	2 244 900,57	—	Метод спутниковых геодезических измерений (определений)	$\sqrt{(0,08^2 + 0,06^2)} = 0,10$
н17800	—	—	—	476 553,93	2 244 909,49	—		
н17810	—	—	—	476 550,52	2 244 912,25	—		
н17820	—	—	—	476 543,44	2 244 903,43	—		
н17790	—	—	—	476 546,93	2 244 900,57	—		

2. Сведения о характеристиках объекта недвижимости с кадастровым номером 64:19:000000:5808 :

№ п/п	Наименование характеристики	Значение характеристики
1	2	3
1.	Вид объекта недвижимости	Здание

1	2	3
2.	Ранее присвоенный государственный учетный номер (инвентарный) здания, сооружения, объекта незавершенного строительства	—
3.	Кадастровый номер земельного участка (земельных участков), в границах которого (которых) расположены здание, сооружение, объект незавершенного строительства	64:19:140248:15
4.	Уникальный учетный номер кадастрового квартала, в границах которого расположены здание, сооружение, объект незавершенного строительства	64:19:140248
5.	Адрес здания, сооружения, объекта незавершенного строительства	—
5.1.	Сведения о местоположении здания, сооружения, объекта незавершенного строительства (при отсутствии адреса) в структурированном в соответствии с федеральной информационной адресной системой виде	412875, Российская Федерация, Саратовская область, Лысогорский р-н, Большая Дмитриевка с, Школьная ул, д 27
5.2.	Дополнительные сведения о местоположении	—
6.	Иные сведения	—

3. Пояснения к сведениям об объекте недвижимости с кадастровым номером 64:19:000000:5808 :

1.	—
----	---

1. Сведения о характерных точках контура объекта недвижимости с кадастровым номером 64:19:140215:37 :

Система координат МСК-64, зона 2 Зона № 2

Обозначение характерных точек границ	Содержатся в Едином государственном реестре недвижимости			Определены в ходе выполнения комплексных кадастровых работ			Метод определения координат	Формулы, примененные для расчета средней квадратической погрешности определения координат характерных точек (Mt), м, с подставленными в такие формулы значениями и итоговые (вычисленные) значения Mt, м
	координаты, м		Радиус, м	координаты, м		Радиус, м		
	X	Y	R	X	Y	R		
1	2	3	4	5	6	7	8	9
н8550	—	—	—	476 603,91	2 244 962,83	—	Метод спутниковых геодезических измерений (определений)	$\sqrt{(0,08^2 + 0,06^2)} = 0,10$
н8560	—	—	—	476 604,06	2 244 963,02	—		
н8570	—	—	—	476 606,41	2 244 960,92	—		

1	2	3	4	5	6	7	8	9
н8580	—	—	—	476 612,90	2 244 968,01	—	Метод спутниковых геодезических измерений (определений)	$\sqrt{(0,08^2 + 0,06^2)} = 0,10$
н8590	—	—	—	476 610,62	2 244 970,16	—		
н8600	—	—	—	476 610,92	2 244 970,49	—		
н8610	—	—	—	476 606,20	2 244 974,76	—		
н8620	—	—	—	476 599,08	2 244 967,15	—		
н8550	—	—	—	476 603,91	2 244 962,83	—		

2. Сведения о характеристиках объекта недвижимости с кадастровым номером 64:19:140215:37 :

№ п/п	Наименование характеристики	Значение характеристики
1	2	3
1.	Вид объекта недвижимости	Здание
2.	Ранее присвоенный государственный учетный номер (инвентарный) здания, сооружения, объекта незавершенного строительства	Инвентарный номер 63:225:002:000084560
3.	Кадастровый номер земельного участка (земельных участков), в границах которого (которых) расположены здание, сооружение, объект незавершенного строительства	64:19:140248:160
4.	Уникальный учетный номер кадастрового квартала, в границах которого расположены здание, сооружение, объект незавершенного строительства	64:19:140248
5.	Адрес здания, сооружения, объекта незавершенного строительства	—
5.1.	Сведения о местоположении здания, сооружения, объекта незавершенного строительства (при отсутствии адреса) в структурированном в соответствии с федеральной информационной адресной системой виде	412875, Российская Федерация, Саратовская область, Лысогорский р-н, Большая Дмитриевка с, Школьная ул, д 19
5.2.	Дополнительные сведения о местоположении	—
6.	Иные сведения	—

3. Пояснения к сведениям об объекте недвижимости с кадастровым номером 64:19:140215:37 :

1.	—
----	---

1. Сведения о характерных точках контура объекта недвижимости с кадастровым номером 64:19:140215:38 :

Система координат		МСК-64, зона 2					Зона № <u>2</u>	
Обозначение характерных точек границ	Содержатся в Едином государственном реестре недвижимости			Определены в ходе выполнения комплексных кадастровых работ			Метод определения координат	Формулы, примененные для расчета средней квадратической погрешности определения координат характерных точек (Mt), м, с подставленными в такие формулы значениями и итоговые (вычисленные) значения Mt, м
	координаты, м		Радиус, м	координаты, м		Радиус, м		
	X	Y	R	X	Y	R		
1	2	3	4	5	6	7	8	9
н8630	—	—	—	476 593,78	2 244 953,01	—	Метод спутниковых геодезических измерений (определений)	$\sqrt{(0,08^2 + 0,06^2)} = 0,10$
н8640	—	—	—	476 597,94	2 244 957,55	—		
н8650	—	—	—	476 595,74	2 244 959,60	—		
н8660	—	—	—	476 597,92	2 244 962,02	—		
н8670	—	—	—	476 595,86	2 244 963,99	—		
н8680	—	—	—	476 589,44	2 244 956,99	—		
н8630	—	—	—	476 593,78	2 244 953,01	—		

2. Сведения о характеристиках объекта недвижимости с кадастровым номером 64:19:140215:38 :

№ п/п	Наименование характеристики	Значение характеристики
1	2	3
1.	Вид объекта недвижимости	Здание
2.	Ранее присвоенный государственный учетный номер (инвентарный) здания, сооружения, объекта незавершенного строительства	Инвентарный номер 63:225:002:000084570
3.	Кадастровый номер земельного участка (земельных участков), в границах которого (которых) расположены здание, сооружение, объект незавершенного строительства	—

1	2	3
4.	Уникальный учетный номер кадастрового квартала, в границах которого расположены здание, сооружение, объект незавершенного строительства	64:19:140248
5.	Адрес здания, сооружения, объекта незавершенного строительства	—
5.1.	Сведения о местоположении здания, сооружения, объекта незавершенного строительства (при отсутствии адреса) в структурированном в соответствии с федеральной информационной адресной системой виде	412875, Российская Федерация, Саратовская область, Лысогорский р-н, Большая Дмитриевка с, Школьная ул, д 21
5.2.	Дополнительные сведения о местоположении	—
6.	Иные сведения	—

3. Пояснения к сведениям об объекте недвижимости с кадастровым номером 64:19:140215:38 :

1. —

1. Сведения о характерных точках контура объекта недвижимости с кадастровым номером 64:19:140215:53 :

Система координат МСК-64, зона 2 Зона № 2

Обозначение характерных точек границ	Содержатся в Едином государственном реестре недвижимости			Определены в ходе выполнения комплексных кадастровых работ			Метод определения координат	Формулы, примененные для расчета средней квадратической погрешности определения координат характерных точек (Mt), м, с подставленными в такие формулы значениями и итоговые (вычисленные) значения Mt, м
	координаты, м		Радиус, м	координаты, м		Радиус, м		
	X	Y	R	X	Y	R		
1	2	3	4	5	6	7	8	9
н873О	—	—	—	476 617,46	2 244 915,31	—	Метод спутниковых геодезических измерений (определений)	$\sqrt{(0,08^2 + 0,06^2)} = 0,10$
н874О	—	—	—	476 618,89	2 244 919,51	—		
н875О	—	—	—	476 613,90	2 244 921,37	—		
н876О	—	—	—	476 612,45	2 244 917,36	—		
н873О	—	—	—	476 617,46	2 244 915,31	—		

2. Сведения о характеристиках объекта недвижимости с кадастровым номером 64:19:140215:53 :

№ п/п	Наименование характеристики	Значение характеристики
1	2	3
1.	Вид объекта недвижимости	Здание
2.	Ранее присвоенный государственный учетный номер (инвентарный) здания, сооружения, объекта незавершенного строительства	Условный номер 64-64-35/015/2011-047
3.	Кадастровый номер земельного участка (земельных участков), в границах которого (которых) расположены здание, сооружение, объект незавершенного строительства	64:19:140215:18
4.	Уникальный учетный номер кадастрового квартала, в границах которого расположены здание, сооружение, объект незавершенного строительства	64:19:140248
5.	Адрес здания, сооружения, объекта незавершенного строительства	—
5.1.	Сведения о местоположении здания, сооружения, объекта незавершенного строительства (при отсутствии адреса) в структурированном в соответствии с федеральной информационной адресной системой виде	412875, Российская Федерация, Саратовская область, Лысогорский р-н, Большая Дмитриевка с, Кооперативная ул, д 4
5.2.	Дополнительные сведения о местоположении	—
6.	Иные сведения	—

3. Пояснения к сведениям об объекте недвижимости с кадастровым номером 64:19:140215:53 :

1.	—
----	---

1. Сведения о характерных точках контура объекта недвижимости с кадастровым номером 64:19:140215:55 :

Система координат		<u>МСК-64, зона 2</u>		Зона № <u>2</u>				
Обозначение характерных точек границ	Содержатся в Едином государственном реестре недвижимости			Определены в ходе выполнения комплексных кадастровых работ			Метод определения координат	Формулы, примененные для расчета средней квадратической погрешности определения координат характерных точек (Mt), м, с подставленными в такие формулы значениями и итоговые (вычисленные) значения Mt, м
	координаты, м		Радиус, м	координаты, м		Радиус, м		
	X	Y	R	X	Y	R		
1	2	3	4	5	6	7	8	9
н10160	—	—	—	476 614,93	2 244 909,30	—	Метод спутниковых геодезических измерений (определений)	$\sqrt{(0,08^2 + 0,06^2)} = 0,10$

1	2	3	4	5	6	7	8	9
н10170	—	—	—	476 615,75	2 244 913,40	—	Метод спутниковых геодезических измерений (определений)	$\sqrt{(0,08^2 + 0,06^2)} = 0,10$
н10180	—	—	476 612,65	2 244 914,27	—			
н10190	—	—	476 611,76	2 244 910,05	—			
н10160	—	—	476 614,93	2 244 909,30	—			

2. Сведения о характеристиках объекта недвижимости с кадастровым номером 64:19:140215:55 :

№ п/п	Наименование характеристики	Значение характеристики
1	2	3
1.	Вид объекта недвижимости	Здание
2.	Ранее присвоенный государственный учетный номер (инвентарный) здания, сооружения, объекта незавершенного строительства	Условный номер 64-64-35/015/2011-046
3.	Кадастровый номер земельного участка (земельных участков), в границах которого (которых) расположены здание, сооружение, объект незавершенного строительства	64:19:140215:18
4.	Уникальный учетный номер кадастрового квартала, в границах которого расположены здание, сооружение, объект незавершенного строительства	64:19:140248
5.	Адрес здания, сооружения, объекта незавершенного строительства	—
5.1.	Сведения о местоположении здания, сооружения, объекта незавершенного строительства (при отсутствии адреса) в структурированном в соответствии с федеральной информационной адресной системой виде	412875, Российская Федерация, Саратовская область, Лысогорский р-н, Большая Дмитриевка с, Кооперативная ул, д 4
5.2.	Дополнительные сведения о местоположении	—
6.	Иные сведения	—

3. Пояснения к сведениям об объекте недвижимости с кадастровым номером 64:19:140215:55 :

1.	—
----	---

1. Сведения о характерных точках контура объекта недвижимости с кадастровым номером 64:19:140215:59 :

Система координат		МСК-64, зона 2					Зона № <u>2</u>	
Обозначение характерных точек границ	Содержатся в Едином государственном реестре недвижимости			Определены в ходе выполнения комплексных кадастровых работ			Метод определения координат	Формулы, примененные для расчета средней квадратической погрешности определения координат характерных точек (Mt), м, с подставленными в такие формулы значениями и итоговые (вычисленные) значения Mt, м
	координаты, м		Радиус, м	координаты, м		Радиус, м		
	X	Y	R	X	Y	R		
1	2	3	4	5	6	7	8	9
н5850	—	—	—	476 626,80	2 244 923,49	—	Метод спутниковых геодезических измерений (определений)	$\sqrt{(0,08^2 + 0,06^2)} = 0,10$
н5860	—	—	—	476 628,78	2 244 927,65	—		
н5870	—	—	—	476 617,96	2 244 932,20	—		
н5880	—	—	—	476 616,37	2 244 928,19	—		
н5850	—	—	—	476 626,80	2 244 923,49	—		
н5850	—	—	—	476 626,80	2 244 923,49	—		

2. Сведения о характеристиках объекта недвижимости с кадастровым номером 64:19:140215:59 :

№ п/п	Наименование характеристики	Значение характеристики
1	2	3
1.	Вид объекта недвижимости	Здание
2.	Ранее присвоенный государственный учетный номер (инвентарный) здания, сооружения, объекта незавершенного строительства	Условный номер 64-64-35/015/2011-048
3.	Кадастровый номер земельного участка (земельных участков), в границах которого (которых) расположены здание, сооружение, объект незавершенного строительства	64:19:140215:18
4.	Уникальный учетный номер кадастрового квартала, в границах которого расположены здание, сооружение, объект незавершенного строительства	64:19:140248

1	2	3
5.	Адрес здания, сооружения, объекта незавершенного строительства	—
5.1.	Сведения о местоположении здания, сооружения, объекта незавершенного строительства (при отсутствии адреса) в структурированном в соответствии с федеральной информационной адресной системой виде	412875, Российская Федерация, Саратовская область, Лысогорский р-н, Большая Дмитриевка с, Кооперативная ул, д 4
5.2.	Дополнительные сведения о местоположении	—
6.	Иные сведения	—

3. Пояснения к сведениям об объекте недвижимости с кадастровым номером 64:19:140215:59 :

1.	—
----	---

1. Сведения о характерных точках контура объекта недвижимости с кадастровым номером 64:19:140248:50 :

Система координат	<u>МСК-64, зона 2</u>	Зона №	<u>2</u>
-------------------	-----------------------	--------	----------

Обозначение характерных точек границ	Содержатся в Едином государственном реестре недвижимости			Определены в ходе выполнения комплексных кадастровых работ			Метод определения координат	Формулы, примененные для расчета средней квадратической погрешности определения координат характерных точек (Mt), м, с подставленными в такие формулы значениями и итоговые (вычисленные) значения Mt, м
	координаты, м		Радиус, м	координаты, м		Радиус, м		
	X	Y	R	X	Y	R		
1	2	3	4	5	6	7	8	9
н4540	—	—	—	476 497,61	2 244 830,47	—	Метод спутниковых геодезических измерений (определений)	$\sqrt{(0,08^2 + 0,06^2)} = 0,10$
н4550	—	—	—	476 503,79	2 244 837,26	—		
н4560	—	—	—	476 495,37	2 244 844,83	—		
н4570	—	—	—	476 489,35	2 244 837,85	—		
н4540	—	—	—	476 497,61	2 244 830,47	—		

2. Сведения о характеристиках объекта недвижимости с кадастровым номером 64:19:140248:50 :

№ п/п	Наименование характеристики	Значение характеристики
1	2	3
1.	Вид объекта недвижимости	Здание

1	2	3
2.	Ранее присвоенный государственный учетный номер (инвентарный) здания, сооружения, объекта незавершенного строительства	Инвентарный номер 63:225:002:000074630
3.	Кадастровый номер земельного участка (земельных участков), в границах которого (которых) расположены здание, сооружение, объект незавершенного строительства	64:19:140248:157
4.	Уникальный учетный номер кадастрового квартала, в границах которого расположены здание, сооружение, объект незавершенного строительства	64:19:140248
5.	Адрес здания, сооружения, объекта незавершенного строительства	—
5.1.	Сведения о местоположении здания, сооружения, объекта незавершенного строительства (при отсутствии адреса) в структурированном в соответствии с федеральной информационной адресной системой виде	412875, Российская Федерация, Саратовская область, Лысогорский р-н, Большая Дмитриевка с, Школьная ул, д 31
5.2.	Дополнительные сведения о местоположении	—
6.	Иные сведения	—

3. Пояснения к сведениям об объекте недвижимости с кадастровым номером 64:19:140248:50 :

1.	—
----	---

1. Сведения о характерных точках контура объекта недвижимости с кадастровым номером 64:19:140248:51 :

Система координат <u>МСК-64, зона 2</u>		Зона № <u>2</u>						
Обозначение характерных точек границ	Содержатся в Едином государственном реестре недвижимости		Определены в ходе выполнения комплексных кадастровых работ			Метод определения координат	Формулы, примененные для расчета средней квадратической погрешности определения координат характерных точек (Mt), м, с подставленными в такие формулы значениями и итоговые (вычисленные) значения Mt, м	
	координаты, м		координаты, м		Радиус, м			
	X	Y	X	Y	R			
1	2	3	4	5	6	7	8	9
н4580	—	—	—	476 468,07	2 244 796,44	—	Метод спутниковых геодезических измерений (определений)	$\sqrt{(0,08^2 + 0,06^2)} = 0,10$
н4590	—	—	—	476 472,36	2 244 801,03	—		
н4600	—	—	—	476 464,45	2 244 808,86	—		

1	2	3	4	5	6	7	8	9
н4610	—	—	—	476 460,11	2 244 804,30	—	Метод спутниковых геодезических измерений (определений)	$\sqrt{(0,08^2 + 0,06^2)} = 0,10$
н4580	—	—	—	476 468,07	2 244 796,44	—		

2. Сведения о характеристиках объекта недвижимости с кадастровым номером 64:19:140248:51 :

№ п/п	Наименование характеристики	Значение характеристики
1	2	3
1.	Вид объекта недвижимости	Здание
2.	Ранее присвоенный государственный учетный номер (инвентарный) здания, сооружения, объекта незавершенного строительства	Инвентарный номер 63:225:002:000084640, Инвентарный номер нет, Условный номер 64:19:21:0:14:33:0:0
3.	Кадастровый номер земельного участка (земельных участков), в границах которого (которых) расположены здание, сооружение, объект незавершенного строительства	64:19:140248:123
4.	Уникальный учетный номер кадастрового квартала, в границах которого расположены здание, сооружение, объект незавершенного строительства	64:19:140248
5.	Адрес здания, сооружения, объекта незавершенного строительства	—
5.1.	Сведения о местоположении здания, сооружения, объекта незавершенного строительства (при отсутствии адреса) в структурированном в соответствии с федеральной информационной адресной системой виде	412875, Российская Федерация, Саратовская область, Лысогорский р-н, Большая Дмитриевка с, Школьная ул, д 33
5.2.	Дополнительные сведения о местоположении	—
6.	Иные сведения	—

3. Пояснения к сведениям об объекте недвижимости с кадастровым номером 64:19:140248:51 :

1.	—
----	---

1. Сведения о характерных точках контура объекта недвижимости с кадастровым номером 64:19:140248:52 :

Система координат		МСК-64, зона 2					Зона № <u>2</u>	
Обозначение характерных точек границ	Содержатся в Едином государственном реестре недвижимости			Определены в ходе выполнения комплексных кадастровых работ			Метод определения координат	Формулы, примененные для расчета средней квадратической погрешности определения координат характерных точек (Mt), м, с подставленными в такие формулы значениями и итоговые (вычисленные) значения Mt, м
	координаты, м		Радиус, м	координаты, м		Радиус, м		
	X	Y	R	X	Y	R		
1	2	3	4	5	6	7	8	9
н6210	—	—	—	476 555,46	2 244 960,47	—	Метод спутниковых геодезических измерений (определений)	$\sqrt{(0,08^2 + 0,06^2)} = 0,10$
н6220	—	—	—	476 564,12	2 244 969,02	—		
н6230	—	—	—	476 559,80	2 244 973,06	—		
н6240	—	—	—	476 560,43	2 244 973,70	—		
н6250	—	—	—	476 557,53	2 244 976,77	—		
н6260	—	—	—	476 548,34	2 244 967,67	—		
н6210	—	—	—	476 555,46	2 244 960,47	—		

2. Сведения о характеристиках объекта недвижимости с кадастровым номером 64:19:140248:52 :

№ п/п	Наименование характеристики	Значение характеристики
1	2	3
1.	Вид объекта недвижимости	Здание
2.	Ранее присвоенный государственный учетный номер (инвентарный) здания, сооружения, объекта незавершенного строительства	Инвентарный номер 63:225:002:000084720
3.	Кадастровый номер земельного участка (земельных участков), в границах которого (которых) расположены здание, сооружение, объект незавершенного строительства	64:19:140248:121

1	2	3
4.	Уникальный учетный номер кадастрового квартала, в границах которого расположены здание, сооружение, объект незавершенного строительства	64:19:140248
5.	Адрес здания, сооружения, объекта незавершенного строительства	—
5.1.	Сведения о местоположении здания, сооружения, объекта незавершенного строительства (при отсутствии адреса) в структурированном в соответствии с федеральной информационной адресной системой виде	412875, Российская Федерация, Саратовская область, Лысогорский р-н, Большая Дмитриевка с, Школьная ул, д 6
5.2.	Дополнительные сведения о местоположении	—
6.	Иные сведения	—

3. Пояснения к сведениям об объекте недвижимости с кадастровым номером 64:19:140248:52 :

1. —

1. Сведения о характерных точках контура объекта недвижимости с кадастровым номером 64:19:140248:63 :

Система координат МСК-64, зона 2 Зона № 2

Обозначение характерных точек границ	Содержатся в Едином государственном реестре недвижимости			Определены в ходе выполнения комплексных кадастровых работ			Метод определения координат	Формулы, примененные для расчета средней квадратической погрешности определения координат характерных точек (Mt), м, с подставленными в такие формулы значениями и итоговые (вычисленные) значения Mt, м
	координаты, м		Радиус, м	координаты, м		Радиус, м		
	X	Y	R	X	Y	R		
1	2	3	4	5	6	7	8	9
н5290	—	—	—	476 508,28	2 244 983,58	—	Метод спутниковых геодезических измерений (определений)	$\sqrt{(0,08^2 + 0,06^2)} = 0,10$
н5300	—	—	—	476 510,05	2 244 985,83	—		
н5310	—	—	—	476 507,08	2 244 988,33	—		
н5320	—	—	—	476 505,14	2 244 985,98	—		
н5290	—	—	—	476 508,28	2 244 983,58	—		

2. Сведения о характеристиках объекта недвижимости с кадастровым номером 64:19:140248:63 :

№ п/п	Наименование характеристики	Значение характеристики
1	2	3
1.	Вид объекта недвижимости	Здание
2.	Ранее присвоенный государственный учетный номер (инвентарный) здания, сооружения, объекта незавершенного строительства	Инвентарный номер нет, Условный номер 64-64-35/030/2011-216
3.	Кадастровый номер земельного участка (земельных участков), в границах которого (которых) расположены здание, сооружение, объект незавершенного строительства	64:19:140248:44
4.	Уникальный учетный номер кадастрового квартала, в границах которого расположены здание, сооружение, объект незавершенного строительства	64:19:140248
5.	Адрес здания, сооружения, объекта незавершенного строительства	—
5.1.	Сведения о местоположении здания, сооружения, объекта незавершенного строительства (при отсутствии адреса) в структурированном в соответствии с федеральной информационной адресной системой виде	412875, Российская Федерация, Саратовская область, Лысогорский р-н, Большая Дмитриевка с, Советская ул, д 33
5.2.	Дополнительные сведения о местоположении	—
6.	Иные сведения	—

3. Пояснения к сведениям об объекте недвижимости с кадастровым номером 64:19:140248:63 :

1.	—
----	---

1. Сведения о характерных точках контура объекта недвижимости с кадастровым номером 64:19:140248:66 :

Система координат		<u>МСК-64, зона 2</u>					Зона № <u>2</u>	
Обозначение характерных точек границ	Содержатся в Едином государственном реестре недвижимости			Определены в ходе выполнения комплексных кадастровых работ			Метод определения координат	Формулы, примененные для расчета средней квадратической погрешности определения координат характерных точек (Mt), м, с подставленными в такие формулы значениями и итоговые (вычисленные) значения Mt, м
	координаты, м		Радиус, м	координаты, м		Радиус, м		
	X	Y	R	X	Y	R		
1	2	3	4	5	6	7	8	9
н683О	—	—	—	476 314,70	2 244 900,02	—	Метод спутниковых геодезических измерений (определений)	$\sqrt{(0,08^2 + 0,06^2)} = 0,10$

1	2	3	4	5	6	7	8	9
н6840	—	—	—	476 319,09	2 244 903,40	—	Метод спутниковых геодезических измерений (определений)	$\sqrt{(0,08^2 + 0,06^2)} = 0,10$
н6850	—	—	—	476 316,75	2 244 906,33	—		
н6860	—	—	—	476 312,49	2 244 902,59	—		
н6830	—	—	—	476 314,70	2 244 900,02	—		

2. Сведения о характеристиках объекта недвижимости с кадастровым номером 64:19:140248:66 :

№ п/п	Наименование характеристики	Значение характеристики
1	2	3
1.	Вид объекта недвижимости	Здание
2.	Ранее присвоенный государственный учетный номер (инвентарный) здания, сооружения, объекта незавершенного строительства	Условный номер 64-64-40/007/2009-341
3.	Кадастровый номер земельного участка (земельных участков), в границах которого (которых) расположены здание, сооружение, объект незавершенного строительства	64:19:140248:26
4.	Уникальный учетный номер кадастрового квартала, в границах которого расположены здание, сооружение, объект незавершенного строительства	64:19:140248
5.	Адрес здания, сооружения, объекта незавершенного строительства	—
5.1.	Сведения о местоположении здания, сооружения, объекта незавершенного строительства (при отсутствии адреса) в структурированном в соответствии с федеральной информационной адресной системой виде	412875, Российская Федерация, Саратовская область, Лысогорский р-н, Большая Дмитриевка с, Советская ул, д 50
5.2.	Дополнительные сведения о местоположении	—
6.	Иные сведения	—

3. Пояснения к сведениям об объекте недвижимости с кадастровым номером 64:19:140248:66 :

1.	—
----	---

1. Сведения о характерных точках контура объекта недвижимости с кадастровым номером 64:19:140248:68 :

Система координат		МСК-64, зона 2					Зона № <u>2</u>	
Обозначение характерных точек границ	Содержатся в Едином государственном реестре недвижимости			Определены в ходе выполнения комплексных кадастровых работ			Метод определения координат	Формулы, примененные для расчета средней квадратической погрешности определения координат характерных точек (Mt), м, с подставленными в такие формулы значениями и итоговые (вычисленные) значения Mt, м
	координаты, м		Радиус, м	координаты, м		Радиус, м		
	X	Y	R	X	Y	R		
1	2	3	4	5	6	7	8	9
н7130	—	—	—	476 257,03	2 245 035,10	—	Метод спутниковых геодезических измерений (определений)	$\sqrt{(0,08^2 + 0,06^2)} = 0,10$
н7140	—	—	—	476 251,50	2 245 043,77	—		
н7150	—	—	—	476 247,60	2 245 040,79	—		
н7160	—	—	—	476 253,42	2 245 032,47	—		
н7130	—	—	—	476 257,03	2 245 035,10	—		
н7130	—	—	—	476 257,03	2 245 035,10	—		

2. Сведения о характеристиках объекта недвижимости с кадастровым номером 64:19:140248:68 :

№ п/п	Наименование характеристики	Значение характеристики
1	2	3
1.	Вид объекта недвижимости	Здание
2.	Ранее присвоенный государственный учетный номер (инвентарный) здания, сооружения, объекта незавершенного строительства	Условный номер 64-64-40/007/2009-171
3.	Кадастровый номер земельного участка (земельных участков), в границах которого (которых) расположены здание, сооружение, объект незавершенного строительства	64:19:140248:24
4.	Уникальный учетный номер кадастрового квартала, в границах которого расположены здание, сооружение, объект незавершенного строительства	64:19:140248

1	2	3
5.	Адрес здания, сооружения, объекта незавершенного строительства	—
5.1.	Сведения о местоположении здания, сооружения, объекта незавершенного строительства (при отсутствии адреса) в структурированном в соответствии с федеральной информационной адресной системой виде	412875, Российская Федерация, Саратовская область, Лысогорский р-н, Большая Дмитриевка с, Заречная ул, д 6
5.2.	Дополнительные сведения о местоположении	—
6.	Иные сведения	—

3. Пояснения к сведениям об объекте недвижимости с кадастровым номером 64:19:140248:68 :

1.	—
----	---

1. Сведения о характерных точках контура объекта недвижимости с кадастровым номером 64:19:140248:73 :

Система координат	<u>МСК-64, зона 2</u>	Зона №	<u>2</u>
-------------------	-----------------------	--------	----------

Обозначение характерных точек границ	Содержатся в Едином государственном реестре недвижимости			Определены в ходе выполнения комплексных кадастровых работ			Метод определения координат	Формулы, примененные для расчета средней квадратической погрешности определения координат характерных точек (Mt), м, с подставленными в такие формулы значениями и итоговые (вычисленные) значения Mt, м
	координаты, м		Радиус, м	координаты, м		Радиус, м		
	X	Y	R	X	Y	R		
1	2	3	4	5	6	7	8	9
н9800	—	—	—	476 181,81	2 244 779,24	—	Метод спутниковых геодезических измерений (определений)	$\sqrt{(0,08^2 + 0,06^2)} = 0,10$
н9810	—	—	—	476 184,49	2 244 781,84	—		
н9820	—	—	—	476 181,72	2 244 784,78	—		
н9830	—	—	—	476 178,97	2 244 782,06	—		
н9800	—	—	—	476 181,81	2 244 779,24	—		

2. Сведения о характеристиках объекта недвижимости с кадастровым номером 64:19:140248:73 :

№ п/п	Наименование характеристики	Значение характеристики
1	2	3
1.	Вид объекта недвижимости	Здание

1	2	3
2.	Ранее присвоенный государственный учетный номер (инвентарный) здания, сооружения, объекта незавершенного строительства	Условный номер 64-64-40/006/2010-343
3.	Кадастровый номер земельного участка (земельных участков), в границах которого (которых) расположены здание, сооружение, объект незавершенного строительства	64:19:140248:37
4.	Уникальный учетный номер кадастрового квартала, в границах которого расположены здание, сооружение, объект незавершенного строительства	64:19:140248
5.	Адрес здания, сооружения, объекта незавершенного строительства	—
5.1.	Сведения о местоположении здания, сооружения, объекта незавершенного строительства (при отсутствии адреса) в структурированном в соответствии с федеральной информационной адресной системой виде	412875, Российская Федерация, Саратовская область, Лысогорский р-н, Большая Дмитриевка с, Советская ул, д 58/2
5.2.	Дополнительные сведения о местоположении	—
6.	Иные сведения	—

3. Пояснения к сведениям об объекте недвижимости с кадастровым номером 64:19:140248:73 :

1.	—
----	---

1. Сведения о характерных точках контура объекта недвижимости с кадастровым номером 64:19:140248:74 :

Система координат <u>МСК-64, зона 2</u>		Зона № <u>2</u>						
Обозначение характерных точек границ	Содержатся в Едином государственном реестре недвижимости		Определены в ходе выполнения комплексных кадастровых работ			Метод определения координат	Формулы, примененные для расчета средней квадратической погрешности определения координат характерных точек (Mt), м, с подставленными в такие формулы значениями и итоговые (вычисленные) значения Mt, м	
	координаты, м		координаты, м		Радиус, м			
	X	Y	X	Y	R			
1	2	3	4	5	6	7	8	9
н4620	—	—	—	476 348,51	2 244 910,90	—	Метод спутниковых геодезических измерений (определений)	$\sqrt{(0,08^2 + 0,06^2)} = 0,10$
н4630	—	—	—	476 343,18	2 244 916,56	—		
н4640	—	—	—	476 340,47	2 244 914,40	—		

1	2	3	4	5	6	7	8	9
н4650	—	—	—	476 345,96	2 244 908,47	—	Метод спутниковых геодезических измерений (определений)	$\sqrt{(0,08^2 + 0,06^2)} = 0,10$
н4620	—	—	—	476 348,51	2 244 910,90	—		

2. Сведения о характеристиках объекта недвижимости с кадастровым номером 64:19:140248:74 :

№ п/п	Наименование характеристики	Значение характеристики
1	2	3
1.	Вид объекта недвижимости	Здание
2.	Ранее присвоенный государственный учетный номер (инвентарный) здания, сооружения, объекта незавершенного строительства	Условный номер 64-64-40/018/2009-191
3.	Кадастровый номер земельного участка (земельных участков), в границах которого (которых) расположены здание, сооружение, объект незавершенного строительства	64:19:140248:30
4.	Уникальный учетный номер кадастрового квартала, в границах которого расположены здание, сооружение, объект незавершенного строительства	64:19:140248
5.	Адрес здания, сооружения, объекта незавершенного строительства	—
5.1.	Сведения о местоположении здания, сооружения, объекта незавершенного строительства (при отсутствии адреса) в структурированном в соответствии с федеральной информационной адресной системой виде	412875, Российская Федерация, Саратовская область, Лысогорский р-н, Большая Дмитриевка с, Советская ул, д 46
5.2.	Дополнительные сведения о местоположении	—
6.	Иные сведения	—

3. Пояснения к сведениям об объекте недвижимости с кадастровым номером 64:19:140248:74 :

1.	—
----	---

1. Сведения о характерных точках контура объекта недвижимости с кадастровым номером 64:19:140248:77 :

Система координат		МСК-64, зона 2					Зона № <u>2</u>	
Обозначение характерных точек границ	Содержатся в Едином государственном реестре недвижимости			Определены в ходе выполнения комплексных кадастровых работ			Метод определения координат	Формулы, примененные для расчета средней квадратической погрешности определения координат характерных точек (Mt), м, с подставленными в такие формулы значениями и итоговые (вычисленные) значения Mt, м
	координаты, м		Радиус, м	координаты, м		Радиус, м		
	X	Y	R	X	Y	R		
1	2	3	4	5	6	7	8	9
н6270	—	—	—	476 100,39	2 244 794,34	—	Метод спутниковых геодезических измерений (определений)	$\sqrt{(0,08^2 + 0,06^2)} = 0,10$
н6280	—	—	—	476 105,31	2 244 799,60	—		
н6290	—	—	—	476 101,80	2 244 803,14	—		
н6300	—	—	—	476 096,63	2 244 797,85	—		
н6270	—	—	—	476 100,39	2 244 794,34	—		

2. Сведения о характеристиках объекта недвижимости с кадастровым номером 64:19:140248:77 :

№ п/п	Наименование характеристики	Значение характеристики
1	2	3
1.	Вид объекта недвижимости	Здание
2.	Ранее присвоенный государственный учетный номер (инвентарный) здания, сооружения, объекта незавершенного строительства	Инвентарный номер НЕТ, Условный номер 64-64-40/029/2009-525
3.	Кадастровый номер земельного участка (земельных участков), в границах которого (которых) расположены здание, сооружение, объект незавершенного строительства	64:19:140248:35
4.	Уникальный учетный номер кадастрового квартала, в границах которого расположены здание, сооружение, объект незавершенного строительства	64:19:140248

1	2	3
5.	Адрес здания, сооружения, объекта незавершенного строительства	—
5.1.	Сведения о местоположении здания, сооружения, объекта незавершенного строительства (при отсутствии адреса) в структурированном в соответствии с федеральной информационной адресной системой виде	412875, Российская Федерация, Саратовская область, Лысогорский р-н, Большая Дмитриевка с, Мостовая ул, д 1
5.2.	Дополнительные сведения о местоположении	—
6.	Иные сведения	—

3. Пояснения к сведениям об объекте недвижимости с кадастровым номером 64:19:140248:77 :

1.	—
----	---

1. Сведения о характерных точках контура объекта недвижимости с кадастровым номером 64:19:140248:80 :

Система координат	<u>МСК-64, зона 2</u>	Зона №	<u>2</u>
-------------------	-----------------------	--------	----------

Обозначение характерных точек границ	Содержатся в Едином государственном реестре недвижимости			Определены в ходе выполнения комплексных кадастровых работ			Метод определения координат	Формулы, примененные для расчета средней квадратической погрешности определения координат характерных точек (Mt), м, с подставленными в такие формулы значениями и итоговые (вычисленные) значения Mt, м
	координаты, м		Радиус, м	координаты, м		Радиус, м		
	X	Y	R	X	Y	R		
1	2	3	4	5	6	7	8	9
н9050	—	—	—	476 342,41	2 244 942,30	—	Метод спутниковых геодезических измерений (определений)	$\sqrt{(0,08^2 + 0,06^2)} = 0,10$
н9060	—	—	—	476 347,66	2 244 948,80	—		
н9070	—	—	—	476 344,04	2 244 952,02	—		
н9080	—	—	—	476 338,55	2 244 945,47	—		
н9050	—	—	—	476 342,41	2 244 942,30	—		

2. Сведения о характеристиках объекта недвижимости с кадастровым номером 64:19:140248:80 :

№ п/п	Наименование характеристики	Значение характеристики
1	2	3
1.	Вид объекта недвижимости	Здание

1	2	3
2.	Ранее присвоенный государственный учетный номер (инвентарный) здания, сооружения, объекта незавершенного строительства	Условный номер 64-64-40/016/2009-072
3.	Кадастровый номер земельного участка (земельных участков), в границах которого (которых) расположены здание, сооружение, объект незавершенного строительства	64:19:140248:29
4.	Уникальный учетный номер кадастрового квартала, в границах которого расположены здание, сооружение, объект незавершенного строительства	64:19:140248
5.	Адрес здания, сооружения, объекта незавершенного строительства	—
5.1.	Сведения о местоположении здания, сооружения, объекта незавершенного строительства (при отсутствии адреса) в структурированном в соответствии с федеральной информационной адресной системой виде	412875, Российская Федерация, Саратовская область, Лысогорский р-н, Большая Дмитриевка с, Советская ул, д 44
5.2.	Дополнительные сведения о местоположении	—
6.	Иные сведения	—

3. Пояснения к сведениям об объекте недвижимости с кадастровым номером 64:19:140248:80 :

1.	—
----	---

1. Сведения о характерных точках контура объекта недвижимости с кадастровым номером 64:19:140248:82 :

Система координат <u>МСК-64, зона 2</u>		Зона № <u>2</u>						
Обозначение характерных точек границ	Содержатся в Едином государственном реестре недвижимости		Определены в ходе выполнения комплексных кадастровых работ			Метод определения координат	Формулы, примененные для расчета средней квадратической погрешности определения координат характерных точек (Mt), м, с подставленными в такие формулы значениями и итоговые (вычисленные) значения Mt, м	
	координаты, м		координаты, м		Радиус, м			
	X	Y	X	Y	R			
1	2	3	4	5	6	7	8	9
н6870	—	—	—	476 168,23	2 244 785,74	—	Метод спутниковых геодезических измерений (определений)	$\sqrt{(0,08^2 + 0,06^2)} = 0,10$
н6880	—	—	—	476 175,28	2 244 792,24	—		
н6890	—	—	—	476 172,63	2 244 795,54	—		

1	2	3	4	5	6	7	8	9
н6900	—	—	—	476 165,60	2 244 788,36	—	Метод спутниковых геодезических измерений (определений)	$\sqrt{(0,08^2 + 0,06^2)} = 0,10$
н6870	—	—	—	476 168,23	2 244 785,74	—		

2. Сведения о характеристиках объекта недвижимости с кадастровым номером 64:19:140248:82 :

№ п/п	Наименование характеристики	Значение характеристики
1	2	3
1.	Вид объекта недвижимости	Здание
2.	Ранее присвоенный государственный учетный номер (инвентарный) здания, сооружения, объекта незавершенного строительства	Условный номер 64-64-40/006/2010-344
3.	Кадастровый номер земельного участка (земельных участков), в границах которого (которых) расположены здание, сооружение, объект незавершенного строительства	64:19:140248:37
4.	Уникальный учетный номер кадастрового квартала, в границах которого расположены здание, сооружение, объект незавершенного строительства	64:19:140248
5.	Адрес здания, сооружения, объекта незавершенного строительства	—
5.1.	Сведения о местоположении здания, сооружения, объекта незавершенного строительства (при отсутствии адреса) в структурированном в соответствии с федеральной информационной адресной системой виде	412875, Российская Федерация, Саратовская область, Лысогорский р-н, Большая Дмитриевка с, Советская ул, д 58/2
5.2.	Дополнительные сведения о местоположении	—
6.	Иные сведения	—

3. Пояснения к сведениям об объекте недвижимости с кадастровым номером 64:19:140248:82 :

1.	—
----	---

1. Сведения о характерных точках контура объекта недвижимости с кадастровым номером 64:19:140248:85 :

Система координат		МСК-64, зона 2					Зона № <u>2</u>	
Обозначение характерных точек границ	Содержатся в Едином государственном реестре недвижимости			Определены в ходе выполнения комплексных кадастровых работ			Метод определения координат	Формулы, примененные для расчета средней квадратической погрешности определения координат характерных точек (Mt), м, с подставленными в такие формулы значениями и итоговые (вычисленные) значения Mt, м
	координаты, м		Радиус, м	координаты, м		Радиус, м		
	X	Y	R	X	Y	R		
1	2	3	4	5	6	7	8	9
н721О	—	—	—	476 559,36	2 244 977,10	—	Метод спутниковых геодезических измерений (определений)	$\sqrt{(0,08^2 + 0,06^2)} = 0,10$
н722О	—	—	—	476 562,05	2 244 979,48	—		
н723О	—	—	—	476 558,74	2 244 983,16	—		
н724О	—	—	—	476 555,99	2 244 980,75	—		
н721О	—	—	—	476 559,36	2 244 977,10	—		

2. Сведения о характеристиках объекта недвижимости с кадастровым номером 64:19:140248:85 :

№ п/п	Наименование характеристики	Значение характеристики
1	2	3
1.	Вид объекта недвижимости	Здание
2.	Ранее присвоенный государственный учетный номер (инвентарный) здания, сооружения, объекта незавершенного строительства	Условный номер 64-64-40/021/2010-157, Условный номер 64-64-40/021/2010-157
3.	Кадастровый номер земельного участка (земельных участков), в границах которого (которых) расположены здание, сооружение, объект незавершенного строительства	64:19:140248:42
4.	Уникальный учетный номер кадастрового квартала, в границах которого расположены здание, сооружение, объект незавершенного строительства	64:19:140248

1	2	3
5.	Адрес здания, сооружения, объекта незавершенного строительства	—
5.1.	Сведения о местоположении здания, сооружения, объекта незавершенного строительства (при отсутствии адреса) в структурированном в соответствии с федеральной информационной адресной системой виде	412875, Российская Федерация, Саратовская область, Лысогорский р-н, Большая Дмитриевка с, Школьная ул, д 4
5.2.	Дополнительные сведения о местоположении	—
6.	Иные сведения	—

3. Пояснения к сведениям об объекте недвижимости с кадастровым номером 64:19:140248:85 :

1.	—
----	---

1. Сведения о характерных точках контура объекта недвижимости с кадастровым номером 64:19:140248:86 :

Система координат	<u>МСК-64, зона 2</u>	Зона №	<u>2</u>
-------------------	-----------------------	--------	----------

Обозначение характерных точек границ	Содержатся в Едином государственном реестре недвижимости			Определены в ходе выполнения комплексных кадастровых работ			Метод определения координат	Формулы, примененные для расчета средней квадратической погрешности определения координат характерных точек (Mt), м, с подставленными в такие формулы значениями и итоговые (вычисленные) значения Mt, м
	координаты, м		Радиус, м	координаты, м		Радиус, м		
	X	Y	R	X	Y	R		
1	2	3	4	5	6	7	8	9
н839О	—	—	—	476 178,06	2 244 783,22	—	Метод спутниковых геодезических измерений (определений)	$\sqrt{(0,08^2 + 0,06^2)} = 0,10$
н840О	—	—	—	476 180,77	2 244 786,00	—		
н841О	—	—	—	476 177,73	2 244 789,25	—		
н842О	—	—	—	476 175,08	2 244 786,32	—		
н839О	—	—	—	476 178,06	2 244 783,22	—		

2. Сведения о характеристиках объекта недвижимости с кадастровым номером 64:19:140248:86 :

№ п/п	Наименование характеристики	Значение характеристики
1	2	3
1.	Вид объекта недвижимости	Здание

1	2	3
2.	Ранее присвоенный государственный учетный номер (инвентарный) здания, сооружения, объекта незавершенного строительства	Условный номер 64-64-40/006/2010-345
3.	Кадастровый номер земельного участка (земельных участков), в границах которого (которых) расположены здание, сооружение, объект незавершенного строительства	64:19:140248:37
4.	Уникальный учетный номер кадастрового квартала, в границах которого расположены здание, сооружение, объект незавершенного строительства	64:19:140248
5.	Адрес здания, сооружения, объекта незавершенного строительства	—
5.1.	Сведения о местоположении здания, сооружения, объекта незавершенного строительства (при отсутствии адреса) в структурированном в соответствии с федеральной информационной адресной системой виде	412875, Российская Федерация, Саратовская область, Лысогорский р-н, Большая Дмитриевка с, Советская ул, д 58/2
5.2.	Дополнительные сведения о местоположении	—
6.	Иные сведения	—

3. Пояснения к сведениям об объекте недвижимости с кадастровым номером 64:19:140248:86 :

1.	—
----	---

1. Сведения о характерных точках контура объекта недвижимости с кадастровым номером 64:19:140248:88 :

Система координат <u>МСК-64, зона 2</u>		Зона № <u>2</u>						
Обозначение характерных точек границ	Содержатся в Едином государственном реестре недвижимости		Определены в ходе выполнения комплексных кадастровых работ			Метод определения координат	Формулы, примененные для расчета средней квадратической погрешности определения координат характерных точек (Mt), м, с подставленными в такие формулы значениями и итоговые (вычисленные) значения Mt, м	
	координаты, м		координаты, м		Радиус, м			
	X	Y	X	Y	R			
1	2	3	4	5	6	7	8	9
н9840	—	—	—	476 576,51	2 244 939,17	—	Метод спутниковых геодезических измерений (определений)	$\sqrt{(0,08^2 + 0,06^2)} = 0,10$
н9850	—	—	—	476 579,59	2 244 942,59	—		
н9860	—	—	—	476 575,03	2 244 946,86	—		

1	2	3	4	5	6	7	8	9
н9870	—	—	—	476 571,96	2 244 943,43	—	Метод спутниковых геодезических измерений (определений)	$\sqrt{(0,08^2 + 0,06^2)} = 0,10$
н9840	—	—	—	476 576,51	2 244 939,17	—		

2. Сведения о характеристиках объекта недвижимости с кадастровым номером 64:19:140248:88 :

№ п/п	Наименование характеристики	Значение характеристики
1	2	3
1.	Вид объекта недвижимости	Здание
2.	Ранее присвоенный государственный учетный номер (инвентарный) здания, сооружения, объекта незавершенного строительства	Инвентарный номер 225:002:000084590:г, Условный номер 64-64-35/010/2011-324
3.	Кадастровый номер земельного участка (земельных участков), в границах которого (которых) расположены здание, сооружение, объект незавершенного строительства	64:19:140248:43
4.	Уникальный учетный номер кадастрового квартала, в границах которого расположены здание, сооружение, объект незавершенного строительства	64:19:140248
5.	Адрес здания, сооружения, объекта незавершенного строительства	—
5.1.	Сведения о местоположении здания, сооружения, объекта незавершенного строительства (при отсутствии адреса) в структурированном в соответствии с федеральной информационной адресной системой виде	412875, Российская Федерация, Саратовская область, Лысогорский р-н, Большая Дмитриевка с, Школьная ул, д 23
5.2.	Дополнительные сведения о местоположении	—
6.	Иные сведения	—

3. Пояснения к сведениям об объекте недвижимости с кадастровым номером 64:19:140248:88 :

1.	—
----	---

1. Сведения о характерных точках контура объекта недвижимости с кадастровым номером 64:19:140248:89 :

Система координат		МСК-64, зона 2					Зона № <u>2</u>	
Обозначение характерных точек границ	Содержатся в Едином государственном реестре недвижимости			Определены в ходе выполнения комплексных кадастровых работ			Метод определения координат	Формулы, примененные для расчета средней квадратической погрешности определения координат характерных точек (Mt), м, с подставленными в такие формулы значениями и итоговые (вычисленные) значения Mt, м
	координаты, м		Радиус, м	координаты, м		Радиус, м		
	X	Y	R	X	Y	R		
1	2	3	4	5	6	7	8	9
н988О	—	—	—	476 177,83	2 244 775,98	—	Метод спутниковых геодезических измерений (определений)	$\sqrt{(0,08^2 + 0,06^2)} = 0,10$
н989О	—	—	—	476 180,15	2 244 778,36	—		
н990О	—	—	—	476 176,14	2 244 782,09	—		
н991О	—	—	—	476 173,94	2 244 779,64	—		
н988О	—	—	—	476 177,83	2 244 775,98	—		

2. Сведения о характеристиках объекта недвижимости с кадастровым номером 64:19:140248:89 :

№ п/п	Наименование характеристики	Значение характеристики
1	2	3
1.	Вид объекта недвижимости	Здание
2.	Ранее присвоенный государственный учетный номер (инвентарный) здания, сооружения, объекта незавершенного строительства	Условный номер 64-64-40/006/2010-346
3.	Кадастровый номер земельного участка (земельных участков), в границах которого (которых) расположены здание, сооружение, объект незавершенного строительства	64:19:140248:37
4.	Уникальный учетный номер кадастрового квартала, в границах которого расположены здание, сооружение, объект незавершенного строительства	64:19:140248

1	2	3
5.	Адрес здания, сооружения, объекта незавершенного строительства	—
5.1.	Сведения о местоположении здания, сооружения, объекта незавершенного строительства (при отсутствии адреса) в структурированном в соответствии с федеральной информационной адресной системой виде	412875, Российская Федерация, Саратовская область, Лысогорский р-н, Большая Дмитриевка с, Советская ул, д 58/2
5.2.	Дополнительные сведения о местоположении	—
6.	Иные сведения	—

3. Пояснения к сведениям об объекте недвижимости с кадастровым номером 64:19:140248:89 :

1.	—
----	---

1. Сведения о характерных точках контура объекта недвижимости с кадастровым номером 64:19:140248:90 :

Система координат	<u>МСК-64, зона 2</u>	Зона №	<u>2</u>
-------------------	-----------------------	--------	----------

Обозначение характерных точек границ	Содержатся в Едином государственном реестре недвижимости			Определены в ходе выполнения комплексных кадастровых работ			Метод определения координат	Формулы, примененные для расчета средней квадратической погрешности определения координат характерных точек (Mt), м, с подставленными в такие формулы значениями и итоговые (вычисленные) значения Mt, м
	координаты, м		Радиус, м	координаты, м		Радиус, м		
	X	Y	R	X	Y	R		
1	2	3	4	5	6	7	8	9
н466О	—	—	—	476 476,45	2 244 774,00	—	Метод спутниковых геодезических измерений (определений)	$\sqrt{(0,08^2 + 0,06^2)} = 0,10$
н467О	—	—	—	476 480,60	2 244 778,03	—		
н468О	—	—	—	476 477,55	2 244 781,56	—		
н469О	—	—	—	476 473,09	2 244 777,48	—		
н466О	—	—	—	476 476,45	2 244 774,00	—		

2. Сведения о характеристиках объекта недвижимости с кадастровым номером 64:19:140248:90 :

№ п/п	Наименование характеристики	Значение характеристики
1	2	3
1.	Вид объекта недвижимости	Здание

1	2	3
2.	Ранее присвоенный государственный учетный номер (инвентарный) здания, сооружения, объекта незавершенного строительства	Условный номер 64-64-40/009/2009-148
3.	Кадастровый номер земельного участка (земельных участков), в границах которого (которых) расположены здание, сооружение, объект незавершенного строительства	64:19:140248:25
4.	Уникальный учетный номер кадастрового квартала, в границах которого расположены здание, сооружение, объект незавершенного строительства	64:19:140248
5.	Адрес здания, сооружения, объекта незавершенного строительства	—
5.1.	Сведения о местоположении здания, сооружения, объекта незавершенного строительства (при отсутствии адреса) в структурированном в соответствии с федеральной информационной адресной системой виде	412875, Российская Федерация, Саратовская область, Лысогорский р-н, Большая Дмитриевка с, Кооперативная ул, д 10
5.2.	Дополнительные сведения о местоположении	—
6.	Иные сведения	—

3. Пояснения к сведениям об объекте недвижимости с кадастровым номером 64:19:140248:90 :

1.	—
----	---

1. Сведения о характерных точках контура объекта недвижимости с кадастровым номером 64:19:140248:92 :

Система координат		МСК-64, зона 2					Зона № <u>2</u>	
Обозначение характерных точек границ	Содержатся в Едином государственном реестре недвижимости			Определены в ходе выполнения комплексных кадастровых работ			Метод определения координат	Формулы, примененные для расчета средней квадратической погрешности определения координат характерных точек (Mt), м, с подставленными в такие формулы значениями и итоговые (вычисленные) значения Mt, м
	координаты, м		Радиус, м	координаты, м		Радиус, м		
	X	Y	R	X	Y	R		
1	2	3	4	5	6	7	8	9
н6310	—	—	—	476 559,13	2 244 920,55	—	Метод спутниковых геодезических измерений (определений)	$\sqrt{(0,08^2 + 0,06^2)} = 0,10$
н6320	—	—	—	476 564,33	2 244 926,24	—		
н6330	—	—	—	476 557,87	2 244 932,37	—		

1	2	3	4	5	6	7	8	9
н6340	—	—	—	476 552,54	2 244 926,84	—	Метод спутниковых геодезических измерений (определений)	$\sqrt{(0,08^2 + 0,06^2)} = 0,10$
н6310	—	—	—	476 559,13	2 244 920,55	—		

2. Сведения о характеристиках объекта недвижимости с кадастровым номером 64:19:140248:92 :

№ п/п	Наименование характеристики	Значение характеристики
1	2	3
1.	Вид объекта недвижимости	Здание
2.	Ранее присвоенный государственный учетный номер (инвентарный) здания, сооружения, объекта незавершенного строительства	Условный номер 64-64-40/001/2009-575
3.	Кадастровый номер земельного участка (земельных участков), в границах которого (которых) расположены здание, сооружение, объект незавершенного строительства	64:19:140248:23
4.	Уникальный учетный номер кадастрового квартала, в границах которого расположены здание, сооружение, объект незавершенного строительства	64:19:140248
5.	Адрес здания, сооружения, объекта незавершенного строительства	—
5.1.	Сведения о местоположении здания, сооружения, объекта незавершенного строительства (при отсутствии адреса) в структурированном в соответствии с федеральной информационной адресной системой виде	412875, Российская Федерация, Саратовская область, Лысогорский р-н, Большая Дмитриевка с, Школьная ул, д 25
5.2.	Дополнительные сведения о местоположении	—
6.	Иные сведения	—

3. Пояснения к сведениям об объекте недвижимости с кадастровым номером 64:19:140248:92 :

1.	—
----	---

1. Сведения о характерных точках контура объекта недвижимости с кадастровым номером 64:19:140248:93 :

Система координат		МСК-64, зона 2					Зона № <u>2</u>	
Обозначение характерных точек границ	Содержатся в Едином государственном реестре недвижимости			Определены в ходе выполнения комплексных кадастровых работ			Метод определения координат	Формулы, примененные для расчета средней квадратической погрешности определения координат характерных точек (Mt), м, с подставленными в такие формулы значениями и итоговые (вычисленные) значения Mt, м
	координаты, м		Радиус, м	координаты, м		Радиус, м		
	X	Y	R	X	Y	R		
1	2	3	4	5	6	7	8	9
н6350	—	—	—	476 266,35	2 245 047,14	—	Метод спутниковых геодезических измерений (определений)	$\sqrt{(0,08^2 + 0,06^2)} = 0,10$
н6360	—	—	—	476 268,85	2 245 049,36	—		
н6370	—	—	—	476 265,26	2 245 053,83	—		
н6380	—	—	—	476 262,55	2 245 051,70	—		
н6350	—	—	—	476 266,35	2 245 047,14	—		

2. Сведения о характеристиках объекта недвижимости с кадастровым номером 64:19:140248:93 :

№ п/п	Наименование характеристики	Значение характеристики
1	2	3
1.	Вид объекта недвижимости	Здание
2.	Ранее присвоенный государственный учетный номер (инвентарный) здания, сооружения, объекта незавершенного строительства	Условный номер 64-64-40/007/2009-167
3.	Кадастровый номер земельного участка (земельных участков), в границах которого (которых) расположены здание, сооружение, объект незавершенного строительства	64:19:140248:24
4.	Уникальный учетный номер кадастрового квартала, в границах которого расположены здание, сооружение, объект незавершенного строительства	64:19:140248

1	2	3
5.	Адрес здания, сооружения, объекта незавершенного строительства	—
5.1.	Сведения о местоположении здания, сооружения, объекта незавершенного строительства (при отсутствии адреса) в структурированном в соответствии с федеральной информационной адресной системой виде	412875, Российская Федерация, Саратовская область, Лысогорский р-н, Большая Дмитриевка с, Заречная ул, д 6
5.2.	Дополнительные сведения о местоположении	—
6.	Иные сведения	—

3. Пояснения к сведениям об объекте недвижимости с кадастровым номером 64:19:140248:93 :

1.	—
----	---

1. Сведения о характерных точках контура объекта недвижимости с кадастровым номером 64:19:140248:95 :

Система координат		МСК-64, зона 2					Зона № 2	
Обозначение характерных точек границ	Содержатся в Едином государственном реестре недвижимости			Определены в ходе выполнения комплексных кадастровых работ			Метод определения координат	Формулы, примененные для расчета средней квадратической погрешности определения координат характерных точек (Mt), м, с подставленными в такие формулы значениями и итоговые (вычисленные) значения Mt, м
	координаты, м		Радиус, м	координаты, м		Радиус, м		
	X	Y	R	X	Y	R		
1	2	3	4	5	6	7	8	9
н6780	—	—	—	476 455,76	2 245 042,65	—	Метод спутниковых геодезических измерений (определений)	$\sqrt{(0,08^2 + 0,06^2)} = 0,10$
н6770	—	—	—	476 460,41	2 245 047,01	—		
н9090	—	—	—	476 465,19	2 245 052,00	—		
н9100	—	—	—	476 457,61	2 245 059,63	—		
н9110	—	—	—	476 458,33	2 245 060,41	—		
н9120	—	—	—	476 455,96	2 245 062,66	—		
н9130	—	—	—	476 451,32	2 245 057,99	—		

1	2	3	4	5	6	7	8	9
н9140	—	—	—	476 450,59	2 245 058,72	—	Метод спутниковых геодезических измерений (определений)	$\sqrt{(0,08^2 + 0,06^2)} = 0,10$
н9150	—	—	476 445,45	2 245 053,26	—			
н6780	—	—	—	476 455,76	2 245 042,65	—		

2. Сведения о характеристиках объекта недвижимости с кадастровым номером 64:19:140248:95 :

№ п/п	Наименование характеристики	Значение характеристики
1	2	3
1.	Вид объекта недвижимости	Здание
2.	Ранее присвоенный государственный учетный номер (инвентарный) здания, сооружения, объекта незавершенного строительства	Условный номер 64-64-40/014/2009-502
3.	Кадастровый номер земельного участка (земельных участков), в границах которого (которых) расположены здание, сооружение, объект незавершенного строительства	64:19:140248:27
4.	Уникальный учетный номер кадастрового квартала, в границах которого расположены здание, сооружение, объект незавершенного строительства	64:19:140248
5.	Адрес здания, сооружения, объекта незавершенного строительства	—
5.1.	Сведения о местоположении здания, сооружения, объекта незавершенного строительства (при отсутствии адреса) в структурированном в соответствии с федеральной информационной адресной системой виде	412875, Российская Федерация, Саратовская область, Лысогорский р-н, Большая Дмитриевка с, Советская ул, д 36
5.2.	Дополнительные сведения о местоположении	—
6.	Иные сведения	—

3. Пояснения к сведениям об объекте недвижимости с кадастровым номером 64:19:140248:95 :

1.	—
----	---

1. Сведения о характерных точках контура объекта недвижимости с кадастровым номером 64:19:140248:96 :

Система координат		МСК-64, зона 2					Зона № <u>2</u>	
Обозначение характерных точек границ	Содержатся в Едином государственном реестре недвижимости			Определены в ходе выполнения комплексных кадастровых работ			Метод определения координат	Формулы, примененные для расчета средней квадратической погрешности определения координат характерных точек (Mt), м, с подставленными в такие формулы значениями и итоговые (вычисленные) значения Mt, м
	координаты, м		Радиус, м	координаты, м		Радиус, м		
	X	Y	R	X	Y	R		
1	2	3	4	5	6	7	8	9
н9160	—	—	—	476 344,41	2 244 924,66	—	Метод спутниковых геодезических измерений (определений)	$\sqrt{(0,08^2 + 0,06^2)} = 0,10$
н9170	—	—	—	476 348,20	2 244 928,34	—		
н9180	—	—	—	476 346,02	2 244 930,79	—		
н9190	—	—	—	476 342,07	2 244 927,05	—		
н9160	—	—	—	476 344,41	2 244 924,66	—		

2. Сведения о характеристиках объекта недвижимости с кадастровым номером 64:19:140248:96 :

№ п/п	Наименование характеристики	Значение характеристики
1	2	3
1.	Вид объекта недвижимости	Здание
2.	Ранее присвоенный государственный учетный номер (инвентарный) здания, сооружения, объекта незавершенного строительства	Условный номер 64-64-40/018/2009-193
3.	Кадастровый номер земельного участка (земельных участков), в границах которого (которых) расположены здание, сооружение, объект незавершенного строительства	64:19:140248:30
4.	Уникальный учетный номер кадастрового квартала, в границах которого расположены здание, сооружение, объект незавершенного строительства	64:19:140248

1	2	3
5.	Адрес здания, сооружения, объекта незавершенного строительства	—
5.1.	Сведения о местоположении здания, сооружения, объекта незавершенного строительства (при отсутствии адреса) в структурированном в соответствии с федеральной информационной адресной системой виде	412875, Российская Федерация, Саратовская область, Лысогорский р-н, Большая Дмитриевка с, Советская ул, д 46
5.2.	Дополнительные сведения о местоположении	—
6.	Иные сведения	—

3. Пояснения к сведениям об объекте недвижимости с кадастровым номером 64:19:140248:96 :

1.	—
----	---

1. Сведения о характерных точках контура объекта недвижимости с кадастровым номером 64:19:140248:97 :

Система координат			МСК-64, зона 2				Зона №		2
Обозначение характерных точек границ	Содержатся в Едином государственном реестре недвижимости			Определены в ходе выполнения комплексных кадастровых работ			Метод определения координат	Формулы, примененные для расчета средней квадратической погрешности определения координат характерных точек (Mt), м, с подставленными в такие формулы значениями и итоговые (вычисленные) значения Mt, м	
	координаты, м		Радиус, м	координаты, м		Радиус, м			
	X	Y	R	X	Y	R			
1	2	3	4	5	6	7	8	9	
н5330	—	—	—	476 265,93	2 245 037,98	—	Метод спутниковых геодезических измерений (определений)	$\sqrt{(0,08^2 + 0,06^2)} = 0,10$	
н5340	—	—	—	476 268,67	2 245 040,16	—			
н5350	—	—	—	476 266,30	2 245 043,02	—			
н5360	—	—	—	476 263,65	2 245 040,78	—			
н5330	—	—	—	476 265,93	2 245 037,98	—			

2. Сведения о характеристиках объекта недвижимости с кадастровым номером 64:19:140248:97 :

№ п/п	Наименование характеристики	Значение характеристики
1	2	3
1.	Вид объекта недвижимости	Здание

1	2	3
2.	Ранее присвоенный государственный учетный номер (инвентарный) здания, сооружения, объекта незавершенного строительства	Условный номер 64-64-40/007/2009-168
3.	Кадастровый номер земельного участка (земельных участков), в границах которого (которых) расположены здание, сооружение, объект незавершенного строительства	64:19:140248:24
4.	Уникальный учетный номер кадастрового квартала, в границах которого расположены здание, сооружение, объект незавершенного строительства	64:19:140248
5.	Адрес здания, сооружения, объекта незавершенного строительства	—
5.1.	Сведения о местоположении здания, сооружения, объекта незавершенного строительства (при отсутствии адреса) в структурированном в соответствии с федеральной информационной адресной системой виде	412875, Российская Федерация, Саратовская область, Лысогорский р-н, Большая Дмитриевка с, Заречная ул, д 6
5.2.	Дополнительные сведения о местоположении	—
6.	Иные сведения	—

3. Пояснения к сведениям об объекте недвижимости с кадастровым номером 64:19:140248:97 :

1.	—
----	---

1. Сведения о характерных точках контура объекта недвижимости с кадастровым номером 64:19:140248:98 :

Система координат <u>МСК-64, зона 2</u>		Зона № <u>2</u>						
Обозначение характерных точек границ	Содержатся в Едином государственном реестре недвижимости		Определены в ходе выполнения комплексных кадастровых работ			Метод определения координат	Формулы, примененные для расчета средней квадратической погрешности определения координат характерных точек (Mt), м, с подставленными в такие формулы значениями и итоговые (вычисленные) значения Mt, м	
	координаты, м		координаты, м		Радиус, м			
	X	Y	X	Y	R			
1	2	3	4	5	6	7	8	9
н5370	—	—	—	476 121,79	2 244 795,87	—	Метод спутниковых геодезических измерений (определений)	$\sqrt{(0,08^2 + 0,06^2)} = 0,10$
н5380	—	—	—	476 129,68	2 244 802,94	—		
н5390	—	—	—	476 126,71	2 244 806,39	—		

1	2	3	4	5	6	7	8	9
н5400	—	—	—	476 118,30	2 244 799,33	—	Метод спутниковых геодезических измерений (определений)	$\sqrt{(0,08^2 + 0,06^2)} = 0,10$
н5370	—	—	—	476 121,79	2 244 795,87	—		

2. Сведения о характеристиках объекта недвижимости с кадастровым номером 64:19:140248:98 :

№ п/п	Наименование характеристики	Значение характеристики
1	2	3
1.	Вид объекта недвижимости	Здание
2.	Ранее присвоенный государственный учетный номер (инвентарный) здания, сооружения, объекта незавершенного строительства	Инвентарный номер нет, Условный номер 64-64-40/029/2009-527
3.	Кадастровый номер земельного участка (земельных участков), в границах которого (которых) расположены здание, сооружение, объект незавершенного строительства	64:19:140248:35
4.	Уникальный учетный номер кадастрового квартала, в границах которого расположены здание, сооружение, объект незавершенного строительства	64:19:140248
5.	Адрес здания, сооружения, объекта незавершенного строительства	—
5.1.	Сведения о местоположении здания, сооружения, объекта незавершенного строительства (при отсутствии адреса) в структурированном в соответствии с федеральной информационной адресной системой виде	412875, Российская Федерация, Саратовская область, Лысогорский р-н, Большая Дмитриевка с, Мостовая ул, д 1
5.2.	Дополнительные сведения о местоположении	—
6.	Иные сведения	—

3. Пояснения к сведениям об объекте недвижимости с кадастровым номером 64:19:140248:98 :

1.	—
----	---

1. Сведения о характерных точках контура объекта недвижимости с кадастровым номером 64:19:140248:100 :

Система координат		МСК-64, зона 2					Зона № <u>2</u>	
Обозначение характерных точек границ	Содержатся в Едином государственном реестре недвижимости			Определены в ходе выполнения комплексных кадастровых работ			Метод определения координат	Формулы, примененные для расчета средней квадратической погрешности определения координат характерных точек (Mt), м, с подставленными в такие формулы значениями и итоговые (вычисленные) значения Mt, м
	координаты, м		Радиус, м	координаты, м		Радиус, м		
	X	Y	R	X	Y	R		
1	2	3	4	5	6	7	8	9
н446О	—	—	—	476 291,71	2 244 924,99	—	Метод спутниковых геодезических измерений (определений)	$\sqrt{(0,08^2 + 0,06^2)} = 0,10$
н447О	—	—	—	476 294,38	2 244 927,06	—		
н448О	—	—	—	476 291,94	2 244 930,04	—		
н449О	—	—	—	476 289,53	2 244 927,79	—		
н446О	—	—	—	476 291,71	2 244 924,99	—		

2. Сведения о характеристиках объекта недвижимости с кадастровым номером 64:19:140248:100 :

№ п/п	Наименование характеристики	Значение характеристики
1	2	3
1.	Вид объекта недвижимости	Здание
2.	Ранее присвоенный государственный учетный номер (инвентарный) здания, сооружения, объекта незавершенного строительства	Условный номер 64-64-40/007/2009-342
3.	Кадастровый номер земельного участка (земельных участков), в границах которого (которых) расположены здание, сооружение, объект незавершенного строительства	64:19:140248:26
4.	Уникальный учетный номер кадастрового квартала, в границах которого расположены здание, сооружение, объект незавершенного строительства	64:19:140248

1	2	3
5.	Адрес здания, сооружения, объекта незавершенного строительства	—
5.1.	Сведения о местоположении здания, сооружения, объекта незавершенного строительства (при отсутствии адреса) в структурированном в соответствии с федеральной информационной адресной системой виде	412875, Российская Федерация, Саратовская область, Лысогорский р-н, Большая Дмитриевка с, Советская ул, д 50
5.2.	Дополнительные сведения о местоположении	—
6.	Иные сведения	—

3. Пояснения к сведениям об объекте недвижимости с кадастровым номером 64:19:140248:100 :

1.	—
----	---

1. Сведения о характерных точках контура объекта недвижимости с кадастровым номером 64:19:140248:102 :

Система координат	<u>МСК-64, зона 2</u>	Зона №	<u>2</u>
-------------------	-----------------------	--------	----------

Обозначение характерных точек границ	Содержатся в Едином государственном реестре недвижимости			Определены в ходе выполнения комплексных кадастровых работ			Метод определения координат	Формулы, примененные для расчета средней квадратической погрешности определения координат характерных точек (Mt), м, с подставленными в такие формулы значениями и итоговые (вычисленные) значения Mt, м
	координаты, м		Радиус, м	координаты, м		Радиус, м		
	X	Y	R	X	Y	R		
1	2	3	4	5	6	7	8	9
н601О	—	—	—	476 255,09	2 245 044,64	—	Метод спутниковых геодезических измерений (определений)	$\sqrt{(0,08^2 + 0,06^2)} = 0,10$
н602О	—	—	—	476 259,16	2 245 047,08	—		
н603О	—	—	—	476 256,75	2 245 050,87	—		
н604О	—	—	—	476 252,39	2 245 048,22	—		
н601О	—	—	—	476 255,09	2 245 044,64	—		

2. Сведения о характеристиках объекта недвижимости с кадастровым номером 64:19:140248:102 :

№ п/п	Наименование характеристики	Значение характеристики
1	2	3
1.	Вид объекта недвижимости	Здание

1	2	3
2.	Ранее присвоенный государственный учетный номер (инвентарный) здания, сооружения, объекта незавершенного строительства	Условный номер 64-64-40/007/2009-170
3.	Кадастровый номер земельного участка (земельных участков), в границах которого (которых) расположены здание, сооружение, объект незавершенного строительства	64:19:140248:24
4.	Уникальный учетный номер кадастрового квартала, в границах которого расположены здание, сооружение, объект незавершенного строительства	64:19:140248
5.	Адрес здания, сооружения, объекта незавершенного строительства	—
5.1.	Сведения о местоположении здания, сооружения, объекта незавершенного строительства (при отсутствии адреса) в структурированном в соответствии с федеральной информационной адресной системой виде	412875, Российская Федерация, Саратовская область, Лысогорский р-н, Большая Дмитриевка с, Заречная ул, д 6
5.2.	Дополнительные сведения о местоположении	—
6.	Иные сведения	—

3. Пояснения к сведениям об объекте недвижимости с кадастровым номером 64:19:140248:102 :

1.	—
----	---

1. Сведения о характерных точках контура объекта недвижимости с кадастровым номером 64:19:140248:108 :

Система координат МСК-64, зона 2 Зона № 2

Обозначение характерных точек границ	Содержатся в Едином государственном реестре недвижимости			Определены в ходе выполнения комплексных кадастровых работ			Метод определения координат	Формулы, примененные для расчета средней квадратической погрешности определения координат характерных точек (Mt), м, с подставленными в такие формулы значениями и итоговые (вычисленные) значения Mt, м
	координаты, м		Радиус, м	координаты, м		Радиус, м		
	X	Y	R	X	Y	R		
1	2	3	4	5	6	7	8	9
н9680	—	—	—	476 287,06	2 244 907,62	—	Метод спутниковых геодезических измерений (определений)	$\sqrt{(0,08^2 + 0,06^2)} = 0,10$
н9690	—	—	—	476 291,18	2 244 911,73	—		
н9700	—	—	—	476 285,11	2 244 917,95	—		

1	2	3	4	5	6	7	8	9
н9710	—	—	—	476 280,97	2 244 913,83	—	Метод спутниковых геодезических измерений (определений)	$\sqrt{(0,08^2 + 0,06^2)} = 0,10$
н9680	—	—	—	476 287,06	2 244 907,62	—		

2. Сведения о характеристиках объекта недвижимости с кадастровым номером 64:19:140248:108 :

№ п/п	Наименование характеристики	Значение характеристики
1	2	3
1.	Вид объекта недвижимости	Здание
2.	Ранее присвоенный государственный учетный номер (инвентарный) здания, сооружения, объекта незавершенного строительства	Условный номер 64-64-40/007/2009-346
3.	Кадастровый номер земельного участка (земельных участков), в границах которого (которых) расположены здание, сооружение, объект незавершенного строительства	64:19:140248:26
4.	Уникальный учетный номер кадастрового квартала, в границах которого расположены здание, сооружение, объект незавершенного строительства	64:19:140248
5.	Адрес здания, сооружения, объекта незавершенного строительства	—
5.1.	Сведения о местоположении здания, сооружения, объекта незавершенного строительства (при отсутствии адреса) в структурированном в соответствии с федеральной информационной адресной системой виде	412875, Российская Федерация, Саратовская область, Лысогорский р-н, Большая Дмитриевка с, Советская ул, д 50
5.2.	Дополнительные сведения о местоположении	—
6.	Иные сведения	—

3. Пояснения к сведениям об объекте недвижимости с кадастровым номером 64:19:140248:108 :

1.	—
----	---

1. Сведения о характерных точках контура объекта недвижимости с кадастровым номером 64:19:140248:112 :

Система координат		МСК-64, зона 2					Зона № <u>2</u>	
Обозначение характерных точек границ	Содержатся в Едином государственном реестре недвижимости			Определены в ходе выполнения комплексных кадастровых работ			Метод определения координат	Формулы, примененные для расчета средней квадратической погрешности определения координат характерных точек (Mt), м, с подставленными в такие формулы значениями и итоговые (вычисленные) значения Mt, м
	координаты, м		Радиус, м	координаты, м		Радиус, м		
	X	Y	R	X	Y	R		
1	2	3	4	5	6	7	8	9
н5150	—	—	—	476 499,06	2 244 792,98	—	Метод спутниковых геодезических измерений (определений)	$\sqrt{(0,08^2 + 0,06^2)} = 0,10$
н5160	—	—	—	476 496,44	2 244 796,43	—		
н5170	—	—	—	476 493,79	2 244 794,69	—		
н5180	—	—	—	476 496,37	2 244 790,95	—		
н5150	—	—	—	476 499,06	2 244 792,98	—		
н5150	—	—	—	476 499,06	2 244 792,98	—		

2. Сведения о характеристиках объекта недвижимости с кадастровым номером 64:19:140248:112 :

№ п/п	Наименование характеристики	Значение характеристики
1	2	3
1.	Вид объекта недвижимости	Здание
2.	Ранее присвоенный государственный учетный номер (инвентарный) здания, сооружения, объекта незавершенного строительства	Условный номер 64-64-40/009/2009-144
3.	Кадастровый номер земельного участка (земельных участков), в границах которого (которых) расположены здание, сооружение, объект незавершенного строительства	64:19:140248:25
4.	Уникальный учетный номер кадастрового квартала, в границах которого расположены здание, сооружение, объект незавершенного строительства	64:19:140248

1	2	3
5.	Адрес здания, сооружения, объекта незавершенного строительства	—
5.1.	Сведения о местоположении здания, сооружения, объекта незавершенного строительства (при отсутствии адреса) в структурированном в соответствии с федеральной информационной адресной системой виде	412875, Российская Федерация, Саратовская область, Лысогорский р-н, Большая Дмитриевка с, Кооперативная ул, д 10
5.2.	Дополнительные сведения о местоположении	—
6.	Иные сведения	—

3. Пояснения к сведениям об объекте недвижимости с кадастровым номером 64:19:140248:112 :

1.	—
----	---

1. Сведения о характерных точках контура объекта недвижимости с кадастровым номером 64:19:140248:114 :

Система координат	<u>МСК-64, зона 2</u>	Зона №	<u>2</u>
-------------------	-----------------------	--------	----------

Обозначение характерных точек границ	Содержатся в Едином государственном реестре недвижимости			Определены в ходе выполнения комплексных кадастровых работ			Метод определения координат	Формулы, примененные для расчета средней квадратической погрешности определения координат характерных точек (Mt), м, с подставленными в такие формулы значениями и итоговые (вычисленные) значения Mt, м
	координаты, м		Радиус, м	координаты, м		Радиус, м		
	X	Y	R	X	Y	R		
1	2	3	4	5	6	7	8	9
н8970	—	—	—	476 275,30	2 245 037,53	—	Метод спутниковых геодезических измерений (определений)	$\sqrt{(0,08^2 + 0,06^2)} = 0,10$
н8980	—	—	—	476 272,12	2 245 041,59	—		
н8990	—	—	—	476 269,06	2 245 039,36	—		
н9000	—	—	—	476 272,31	2 245 035,28	—		
н8970	—	—	—	476 275,30	2 245 037,53	—		

2. Сведения о характеристиках объекта недвижимости с кадастровым номером 64:19:140248:114 :

№ п/п	Наименование характеристики	Значение характеристики
1	2	3
1.	Вид объекта недвижимости	Здание

1	2	3
2.	Ранее присвоенный государственный учетный номер (инвентарный) здания, сооружения, объекта незавершенного строительства	Условный номер 64-64-40/007/2009-169
3.	Кадастровый номер земельного участка (земельных участков), в границах которого (которых) расположены здание, сооружение, объект незавершенного строительства	64:19:140248:24
4.	Уникальный учетный номер кадастрового квартала, в границах которого расположены здание, сооружение, объект незавершенного строительства	64:19:140248
5.	Адрес здания, сооружения, объекта незавершенного строительства	—
5.1.	Сведения о местоположении здания, сооружения, объекта незавершенного строительства (при отсутствии адреса) в структурированном в соответствии с федеральной информационной адресной системой виде	412875, Российская Федерация, Саратовская область, Лысогорский р-н, Большая Дмитриевка с, Заречная ул, д 6
5.2.	Дополнительные сведения о местоположении	—
6.	Иные сведения	—

3. Пояснения к сведениям об объекте недвижимости с кадастровым номером 64:19:140248:114 :

1.	—
----	---

1. Сведения о характерных точках контура объекта недвижимости с кадастровым номером 64:19:140248:116 :

Система координат <u>МСК-64, зона 2</u>		Зона № <u>2</u>						
Обозначение характерных точек границ	Содержатся в Едином государственном реестре недвижимости		Определены в ходе выполнения комплексных кадастровых работ			Метод определения координат	Формулы, примененные для расчета средней квадратической погрешности определения координат характерных точек (Mt), м, с подставленными в такие формулы значениями и итоговые (вычисленные) значения Mt, м	
	координаты, м		координаты, м		Радиус, м			
	X	Y	X	Y	R			
1	2	3	4	5	6	7	8	9
н671О	—	—	—	476 300,64	2 244 894,76	—	Метод спутниковых геодезических измерений (определений)	$\sqrt{(0,08^2 + 0,06^2)} = 0,10$
н672О	—	—	—	476 303,46	2 244 897,55	—		
н673О	—	—	—	476 299,68	2 244 901,43	—		

1	2	3	4	5	6	7	8	9
н6740	—	—	—	476 296,77	2 244 898,52	—	Метод спутниковых геодезических измерений (определений)	$\sqrt{(0,08^2 + 0,06^2)} = 0,10$
н6710	—	—	—	476 300,64	2 244 894,76	—		

2. Сведения о характеристиках объекта недвижимости с кадастровым номером 64:19:140248:116 :

№ п/п	Наименование характеристики	Значение характеристики
1	2	3
1.	Вид объекта недвижимости	Здание
2.	Ранее присвоенный государственный учетный номер (инвентарный) здания, сооружения, объекта незавершенного строительства	Условный номер 64-64-40/007/2009-344
3.	Кадастровый номер земельного участка (земельных участков), в границах которого (которых) расположены здание, сооружение, объект незавершенного строительства	64:19:140248:26
4.	Уникальный учетный номер кадастрового квартала, в границах которого расположены здание, сооружение, объект незавершенного строительства	64:19:140248
5.	Адрес здания, сооружения, объекта незавершенного строительства	—
5.1.	Сведения о местоположении здания, сооружения, объекта незавершенного строительства (при отсутствии адреса) в структурированном в соответствии с федеральной информационной адресной системой виде	412875, Российская Федерация, Саратовская область, Лысогорский р-н, Большая Дмитриевка с, Советская ул, д 50
5.2.	Дополнительные сведения о местоположении	—
6.	Иные сведения	—

3. Пояснения к сведениям об объекте недвижимости с кадастровым номером 64:19:140248:116 :

1.	—
----	---

1. Сведения о характерных точках контура объекта недвижимости с кадастровым номером 64:19:140248:117 :

Система координат		МСК-64, зона 2					Зона № <u>2</u>	
Обозначение характерных точек границ	Содержатся в Едином государственном реестре недвижимости			Определены в ходе выполнения комплексных кадастровых работ			Метод определения координат	Формулы, примененные для расчета средней квадратической погрешности определения координат характерных точек (Mt), м, с подставленными в такие формулы значениями и итоговые (вычисленные) значения Mt, м
	координаты, м		Радиус, м	координаты, м		Радиус, м		
	X	Y	R	X	Y	R		
1	2	3	4	5	6	7	8	9
н6910	—	—	—	476 125,30	2 244 790,24	—	Метод спутниковых геодезических измерений (определений)	$\sqrt{(0,08^2 + 0,06^2)} = 0,10$
н6920	—	—	—	476 128,56	2 244 793,60	—		
н6930	—	—	—	476 125,63	2 244 795,93	—		
н6940	—	—	—	476 122,80	2 244 792,65	—		
н6910	—	—	—	476 125,30	2 244 790,24	—		

2. Сведения о характеристиках объекта недвижимости с кадастровым номером 64:19:140248:117 :

№ п/п	Наименование характеристики	Значение характеристики
1	2	3
1.	Вид объекта недвижимости	Здание
2.	Ранее присвоенный государственный учетный номер (инвентарный) здания, сооружения, объекта незавершенного строительства	Инвентарный номер НЕТ, Условный номер 64-64-40/029/2009-526
3.	Кадастровый номер земельного участка (земельных участков), в границах которого (которых) расположены здание, сооружение, объект незавершенного строительства	64:19:140248:35
4.	Уникальный учетный номер кадастрового квартала, в границах которого расположены здание, сооружение, объект незавершенного строительства	64:19:140248

1	2	3
5.	Адрес здания, сооружения, объекта незавершенного строительства	—
5.1.	Сведения о местоположении здания, сооружения, объекта незавершенного строительства (при отсутствии адреса) в структурированном в соответствии с федеральной информационной адресной системой виде	412875, Российская Федерация, Саратовская область, Лысогорский р-н, Большая Дмитриевка с, Мостовая ул, д 1
5.2.	Дополнительные сведения о местоположении	—
6.	Иные сведения	—

3. Пояснения к сведениям об объекте недвижимости с кадастровым номером 64:19:140248:117 :

1.	—
----	---

1. Сведения о характерных точках контура объекта недвижимости с кадастровым номером 64:19:140248:118 :

Система координат	<u>МСК-64, зона 2</u>	Зона №	<u>2</u>
-------------------	-----------------------	--------	----------

Обозначение характерных точек границ	Содержатся в Едином государственном реестре недвижимости			Определены в ходе выполнения комплексных кадастровых работ			Метод определения координат	Формулы, примененные для расчета средней квадратической погрешности определения координат характерных точек (Mt), м, с подставленными в такие формулы значениями и итоговые (вычисленные) значения Mt, м
	координаты, м		Радиус, м	координаты, м		Радиус, м		
	X	Y	R	X	Y	R		
1	2	3	4	5	6	7	8	9
н9720	—	—	—	476 360,68	2 244 945,11	—	Метод спутниковых геодезических измерений (определений)	$\sqrt{(0,08^2 + 0,06^2)} = 0,10$
н9730	—	—	—	476 363,00	2 244 947,52	—		
н9740	—	—	—	476 358,71	2 244 951,55	—		
н9750	—	—	—	476 356,39	2 244 949,04	—		
н9720	—	—	—	476 360,68	2 244 945,11	—		

2. Сведения о характеристиках объекта недвижимости с кадастровым номером 64:19:140248:118 :

№ п/п	Наименование характеристики	Значение характеристики
1	2	3
1.	Вид объекта недвижимости	Здание

1	2	3
2.	Ранее присвоенный государственный учетный номер (инвентарный) здания, сооружения, объекта незавершенного строительства	Условный номер 64-64-40/016/2009-079
3.	Кадастровый номер земельного участка (земельных участков), в границах которого (которых) расположены здание, сооружение, объект незавершенного строительства	64:19:140248:29
4.	Уникальный учетный номер кадастрового квартала, в границах которого расположены здание, сооружение, объект незавершенного строительства	64:19:140248
5.	Адрес здания, сооружения, объекта незавершенного строительства	—
5.1.	Сведения о местоположении здания, сооружения, объекта незавершенного строительства (при отсутствии адреса) в структурированном в соответствии с федеральной информационной адресной системой виде	412875, Российская Федерация, Саратовская область, Лысогорский р-н, Большая Дмитриевка с, Советская ул, д 44
5.2.	Дополнительные сведения о местоположении	—
6.	Иные сведения	—

3. Пояснения к сведениям об объекте недвижимости с кадастровым номером 64:19:140248:118 :

1.	—
----	---

1. Сведения о характерных точках контура объекта недвижимости с кадастровым номером 64:19:140248:133 :

Система координат МСК-64, зона 2 Зона № 2

Обозначение характерных точек границ	Содержатся в Едином государственном реестре недвижимости			Определены в ходе выполнения комплексных кадастровых работ			Метод определения координат	Формулы, примененные для расчета средней квадратической погрешности определения координат характерных точек (Mt), м, с подставленными в такие формулы значениями и итоговые (вычисленные) значения Mt, м
	координаты, м		Радиус, м	координаты, м		Радиус, м		
	X	Y	R	X	Y	R		
1	2	3	4	5	6	7	8	9
н6750	—	—	—	476 458,73	2 245 039,68	—	Метод спутниковых геодезических измерений (определений)	$\sqrt{(0,08^2 + 0,06^2)} = 0,10$
н6760	—	—	—	476 463,28	2 245 043,90	—		
н6770	—	—	—	476 460,41	2 245 047,01	—		

1	2	3	4	5	6	7	8	9
н6780	—	—	—	476 455,76	2 245 042,65	—	Метод спутниковых геодезических измерений (определений)	$\sqrt{(0,08^2 + 0,06^2)} = 0,10$
н6750	—	—	—	476 458,73	2 245 039,68	—		

2. Сведения о характеристиках объекта недвижимости с кадастровым номером 64:19:140248:133 :

№ п/п	Наименование характеристики	Значение характеристики
1	2	3
1.	Вид объекта недвижимости	Здание
2.	Ранее присвоенный государственный учетный номер (инвентарный) здания, сооружения, объекта незавершенного строительства	Условный номер 64-64-40/014/2009-501
3.	Кадастровый номер земельного участка (земельных участков), в границах которого (которых) расположены здание, сооружение, объект незавершенного строительства	64:19:140248:27
4.	Уникальный учетный номер кадастрового квартала, в границах которого расположены здание, сооружение, объект незавершенного строительства	64:19:140248
5.	Адрес здания, сооружения, объекта незавершенного строительства	—
5.1.	Сведения о местоположении здания, сооружения, объекта незавершенного строительства (при отсутствии адреса) в структурированном в соответствии с федеральной информационной адресной системой виде	412875, Российская Федерация, Саратовская область, Лысогорский р-н, Большая Дмитриевка с, Советская ул, д 36
5.2.	Дополнительные сведения о местоположении	—
6.	Иные сведения	—

3. Пояснения к сведениям об объекте недвижимости с кадастровым номером 64:19:140248:133 :

1.	—
----	---

1. Сведения о характерных точках контура объекта недвижимости с кадастровым номером 64:19:140248:135 :

Система координат МСК-64, зона 2 Зона № 2

Обозначение характерных точек границ	Содержатся в Едином государственном реестре недвижимости		Определены в ходе выполнения комплексных кадастровых работ			Метод определения координат	Формулы, примененные для расчета средней квадратической погрешности определения координат характерных точек (Mt), м, с подставленными в такие формулы значениями и итоговые (вычисленные) значения Mt, м	
	координаты, м		Радиус, м	координаты, м				Радиус, м
	X	Y	R	X	Y			R
1	2	3	4	5	6	7	8	9
н6950	—	—	—	476 484,26	2 244 765,76	—	Метод спутниковых геодезических измерений (определений)	$\sqrt{(0,08^2 + 0,06^2)} = 0,10$
н6960	—	—	—	476 492,26	2 244 771,92	—		
н6970	—	—	—	476 489,40	2 244 775,70	—		
н6980	—	—	—	476 489,68	2 244 775,95	—		
н6990	—	—	—	476 487,51	2 244 778,82	—		
н7000	—	—	—	476 483,06	2 244 775,44	—		
н7010	—	—	—	476 485,34	2 244 772,41	—		
н7020	—	—	—	476 481,29	2 244 769,13	—		
н6950	—	—	—	476 484,26	2 244 765,76	—		

2. Сведения о характеристиках объекта недвижимости с кадастровым номером 64:19:140248:135 :

№ п/п	Наименование характеристики	Значение характеристики
1	2	3
1.	Вид объекта недвижимости	Здание
2.	Ранее присвоенный государственный учетный номер (инвентарный) здания, сооружения, объекта незавершенного строительства	Условный номер 64-64-40/009/2009-146

1	2	3
3.	Кадастровый номер земельного участка (земельных участков), в границах которого (которых) расположены здание, сооружение, объект незавершенного строительства	64:19:140248:25
4.	Уникальный учетный номер кадастрового квартала, в границах которого расположены здание, сооружение, объект незавершенного строительства	64:19:140248
5.	Адрес здания, сооружения, объекта незавершенного строительства	—
5.1.	Сведения о местоположении здания, сооружения, объекта незавершенного строительства (при отсутствии адреса) в структурированном в соответствии с федеральной информационной адресной системой виде	412875, Российская Федерация, Саратовская область, Лысогорский р-н, Большая Дмитриевка с, Кооперативная ул, д 10
5.2.	Дополнительные сведения о местоположении	—
6.	Иные сведения	—

3. Пояснения к сведениям об объекте недвижимости с кадастровым номером 64:19:140248:135 :

1.	—
----	---

1. Сведения о характерных точках контура объекта недвижимости с кадастровым номером 64:19:140248:136 :

Система координат МСК-64, зона 2 Зона № 2

Обозначение характерных точек границ	Содержатся в Едином государственном реестре недвижимости			Определены в ходе выполнения комплексных кадастровых работ			Метод определения координат	Формулы, примененные для расчета средней квадратической погрешности определения координат характерных точек (Mt), м, с подставленными в такие формулы значениями и итоговые (вычисленные) значения Mt, м
	координаты, м		Радиус, м	координаты, м		Радиус, м		
	X	Y	R	X	Y	R		
1	2	3	4	5	6	7	8	9
н8270	—	—	—	476 383,46	2 244 869,72	—	Метод спутниковых геодезических измерений (определений)	$\sqrt{(0,08^2 + 0,06^2)} = 0,10$
н8280	—	—	—	476 386,05	2 244 872,09	—		
н8290	—	—	—	476 387,94	2 244 870,32	—		
н8300	—	—	—	476 390,14	2 244 872,46	—		

1	2	3	4	5	6	7	8	9
н8310	—	—	—	476 388,42	2 244 874,25	—	Метод спутниковых геодезических измерений (определений)	$\sqrt{(0,08^2 + 0,06^2)} = 0,10$
н8320	—	—	476 391,63	2 244 877,30	—			
н8330	—	—	476 385,11	2 244 884,16	—			
н8340	—	—	476 376,86	2 244 876,20	—			
н8270	—	—	476 383,46	2 244 869,72	—			

2. Сведения о характеристиках объекта недвижимости с кадастровым номером 64:19:140248:136 :

№ п/п	Наименование характеристики	Значение характеристики
1	2	3
1.	Вид объекта недвижимости	Здание
2.	Ранее присвоенный государственный учетный номер (инвентарный) здания, сооружения, объекта незавершенного строительства	Инвентарный номер 63:225:003:000025160, Условный номер 64-64-35/053/2012-218
3.	Кадастровый номер земельного участка (земельных участков), в границах которого (которых) расположены здание, сооружение, объект незавершенного строительства	64:19:140248:53
4.	Уникальный учетный номер кадастрового квартала, в границах которого расположены здание, сооружение, объект незавершенного строительства	64:19:140248
5.	Адрес здания, сооружения, объекта незавершенного строительства	—
5.1.	Сведения о местоположении здания, сооружения, объекта незавершенного строительства (при отсутствии адреса) в структурированном в соответствии с федеральной информационной адресной системой виде	412875, Российская Федерация, Саратовская область, Лысогорский р-н, Большая Дмитриевка с, Советская ул, д 41
5.2.	Дополнительные сведения о местоположении	—
6.	Иные сведения	—

3. Пояснения к сведениям об объекте недвижимости с кадастровым номером 64:19:140248:136 :

1.	—
----	---

1. Сведения о характерных точках контура объекта недвижимости с кадастровым номером 64:19:140248:138 :

Система координат		МСК-64, зона 2					Зона № <u>2</u>	
Обозначение характерных точек границ	Содержатся в Едином государственном реестре недвижимости			Определены в ходе выполнения комплексных кадастровых работ			Метод определения координат	Формулы, примененные для расчета средней квадратической погрешности определения координат характерных точек (Mt), м, с подставленными в такие формулы значениями и итоговые (вычисленные) значения Mt, м
	координаты, м		Радиус, м	координаты, м		Радиус, м		
	X	Y	R	X	Y	R		
1	2	3	4	5	6	7	8	9
н6110	—	—	—	476 180,18	2 244 895,90	—	Метод спутниковых геодезических измерений (определений)	$\sqrt{(0,08^2 + 0,06^2)} = 0,10$
н6120	—	—	—	476 185,48	2 244 900,92	—		
н6130	—	—	—	476 178,72	2 244 907,77	—		
н6140	—	—	—	476 171,32	2 244 901,29	—		
н6150	—	—	—	476 176,04	2 244 896,37	—		
н6160	—	—	—	476 177,94	2 244 898,19	—		
н6110	—	—	—	476 180,18	2 244 895,90	—		

2. Сведения о характеристиках объекта недвижимости с кадастровым номером 64:19:140248:138 :

№ п/п	Наименование характеристики	Значение характеристики
1	2	3
1.	Вид объекта недвижимости	Здание
2.	Ранее присвоенный государственный учетный номер (инвентарный) здания, сооружения, объекта незавершенного строительства	Инвентарный номер 63:225:003:000024780, Условный номер 64-64-35/053/2012-279
3.	Кадастровый номер земельного участка (земельных участков), в границах которого (которых) расположены здание, сооружение, объект незавершенного строительства	64:19:140248:58

1	2	3
4.	Уникальный учетный номер кадастрового квартала, в границах которого расположены здание, сооружение, объект незавершенного строительства	64:19:140248
5.	Адрес здания, сооружения, объекта незавершенного строительства	—
5.1.	Сведения о местоположении здания, сооружения, объекта незавершенного строительства (при отсутствии адреса) в структурированном в соответствии с федеральной информационной адресной системой виде	412875, Российская Федерация, Саратовская область, Лысогорский р-н, Большая Дмитриевка с, Заречная ул, д 27
5.2.	Дополнительные сведения о местоположении	—
6.	Иные сведения	—

3. Пояснения к сведениям об объекте недвижимости с кадастровым номером 64:19:140248:138 :

1. —

1. Сведения о характерных точках контура объекта недвижимости с кадастровым номером 64:19:140248:139 :

Система координат МСК-64, зона 2 Зона № 2

Обозначение характерных точек границ	Содержатся в Едином государственном реестре недвижимости			Определены в ходе выполнения комплексных кадастровых работ			Метод определения координат	Формулы, примененные для расчета средней квадратической погрешности определения координат характерных точек (Mt), м, с подставленными в такие формулы значениями и итоговые (вычисленные) значения Mt, м
	координаты, м		Радиус, м	координаты, м		Радиус, м		
	X	Y	R	X	Y	R		
1	2	3	4	5	6	7	8	9
н5190	—	—	—	476 133,45	2 244 836,09	—	Метод спутниковых геодезических измерений (определений)	$\sqrt{(0,08^2 + 0,06^2)} = 0,10$
н5200	—	—	—	476 136,56	2 244 839,23	—		
н5210	—	—	—	476 135,15	2 244 840,80	—		
н5220	—	—	—	476 135,33	2 244 841,02	—		
н5230	—	—	—	476 132,19	2 244 844,63	—		
н5240	—	—	—	476 131,64	2 244 844,23	—		

1	2	3	4	5	6	7	8	9
н5250	—	—	—	476 129,76	2 244 846,16	—	Метод спутниковых геодезических измерений (определений)	$\sqrt{(0,08^2 + 0,06^2)} = 0,10$
н5260	—	—	—	476 126,58	2 244 843,12	—		
н5270	—	—	—	476 131,61	2 244 837,56	—		
н5280	—	—	—	476 131,77	2 244 837,86	—		
н5190	—	—	—	476 133,45	2 244 836,09	—		

2. Сведения о характеристиках объекта недвижимости с кадастровым номером 64:19:140248:139 :

№ п/п	Наименование характеристики	Значение характеристики
1	2	3
1.	Вид объекта недвижимости	Здание
2.	Ранее присвоенный государственный учетный номер (инвентарный) здания, сооружения, объекта незавершенного строительства	Инвентарный номер 63:225:002:000084960:г, Условный номер 64-64-40/001/2010-176
3.	Кадастровый номер земельного участка (земельных участков), в границах которого (которых) расположены здание, сооружение, объект незавершенного строительства	64:19:140248:34
4.	Уникальный учетный номер кадастрового квартала, в границах которого расположены здание, сооружение, объект незавершенного строительства	64:19:140248
5.	Адрес здания, сооружения, объекта незавершенного строительства	—
5.1.	Сведения о местоположении здания, сооружения, объекта незавершенного строительства (при отсутствии адреса) в структурированном в соответствии с федеральной информационной адресной системой виде	412875, Российская Федерация, Саратовская область, Лысогорский р-н, Большая Дмитриевка с, Заречная ул, д 33
5.2.	Дополнительные сведения о местоположении	—
6.	Иные сведения	—

3. Пояснения к сведениям об объекте недвижимости с кадастровым номером 64:19:140248:139 :

1.	—
----	---

1. Сведения о характерных точках контура объекта недвижимости с кадастровым номером 64:19:140248:144 :

Система координат		МСК-64, зона 2					Зона № <u>2</u>	
Обозначение характерных точек границ	Содержатся в Едином государственном реестре недвижимости			Определены в ходе выполнения комплексных кадастровых работ			Метод определения координат	Формулы, примененные для расчета средней квадратической погрешности определения координат характерных точек (Mt), м, с подставленными в такие формулы значениями и итоговые (вычисленные) значения Mt, м
	координаты, м		Радиус, м	координаты, м		Радиус, м		
	X	Y	R	X	Y	R		
1	2	3	4	5	6	7	8	9
н9760	—	—	—	476 603,64	2 244 928,38	—	Метод спутниковых геодезических измерений (определений)	$\sqrt{(0,08^2 + 0,06^2)} = 0,10$
н9770	—	—	—	476 608,03	2 244 932,85	—		
н9780	—	—	—	476 605,45	2 244 935,22	—		
н9790	—	—	—	476 601,12	2 244 930,83	—		
н9760	—	—	—	476 603,64	2 244 928,38	—		

2. Сведения о характеристиках объекта недвижимости с кадастровым номером 64:19:140248:144 :

№ п/п	Наименование характеристики	Значение характеристики
1	2	3
1.	Вид объекта недвижимости	Здание
2.	Ранее присвоенный государственный учетный номер (инвентарный) здания, сооружения, объекта незавершенного строительства	Инвентарный номер 63:225:002:000084590:г1, Условный номер 64-64-35/010/2011-326
3.	Кадастровый номер земельного участка (земельных участков), в границах которого (которых) расположены здание, сооружение, объект незавершенного строительства	64:19:140248:43
4.	Уникальный учетный номер кадастрового квартала, в границах которого расположены здание, сооружение, объект незавершенного строительства	64:19:140248

1	2	3
5.	Адрес здания, сооружения, объекта незавершенного строительства	—
5.1.	Сведения о местоположении здания, сооружения, объекта незавершенного строительства (при отсутствии адреса) в структурированном в соответствии с федеральной информационной адресной системой виде	412875, Российская Федерация, Саратовская область, Лысогорский р-н, Большая Дмитриевка с, Школьная ул, д 23
5.2.	Дополнительные сведения о местоположении	—
6.	Иные сведения	—

3. Пояснения к сведениям об объекте недвижимости с кадастровым номером 64:19:140248:144 :

1.	—
----	---

1. Сведения о характерных точках контура объекта недвижимости с кадастровым номером 64:19:140248:145 :

Система координат	<u>МСК-64, зона 2</u>	Зона №	<u>2</u>
-------------------	-----------------------	--------	----------

Обозначение характерных точек границ	Содержатся в Едином государственном реестре недвижимости			Определены в ходе выполнения комплексных кадастровых работ			Метод определения координат	Формулы, примененные для расчета средней квадратической погрешности определения координат характерных точек (Mt), м, с подставленными в такие формулы значениями и итоговые (вычисленные) значения Mt, м
	координаты, м		Радиус, м	координаты, м		Радиус, м		
	X	Y	R	X	Y	R		
1	2	3	4	5	6	7	8	9
н703О	—	—	—	476 340,55	2 244 931,95	—	Метод спутниковых геодезических измерений (определений)	$\sqrt{(0,08^2 + 0,06^2)} = 0,10$
н704О	—	—	—	476 344,19	2 244 935,38	—		
н705О	—	—	—	476 334,88	2 244 944,14	—		
н706О	—	—	—	476 326,97	2 244 936,18	—		
н707О	—	—	—	476 330,57	2 244 932,57	—		
н708О	—	—	—	476 335,46	2 244 937,37	—		
н703О	—	—	—	476 340,55	2 244 931,95	—		

2. Сведения о характеристиках объекта недвижимости с кадастровым номером 64:19:140248:145 :

№ п/п	Наименование характеристики	Значение характеристики
1	2	3
1.	Вид объекта недвижимости	Здание
2.	Ранее присвоенный государственный учетный номер (инвентарный) здания, сооружения, объекта незавершенного строительства	Условный номер 64-64-40/018/2009-192
3.	Кадастровый номер земельного участка (земельных участков), в границах которого (которых) расположены здание, сооружение, объект незавершенного строительства	64:19:140248:30
4.	Уникальный учетный номер кадастрового квартала, в границах которого расположены здание, сооружение, объект незавершенного строительства	64:19:140248
5.	Адрес здания, сооружения, объекта незавершенного строительства	—
5.1.	Сведения о местоположении здания, сооружения, объекта незавершенного строительства (при отсутствии адреса) в структурированном в соответствии с федеральной информационной адресной системой виде	412875, Российская Федерация, Саратовская область, Лысогорский р-н, Большая Дмитриевка с, Советская ул, д 46
5.2.	Дополнительные сведения о местоположении	—
6.	Иные сведения	—

3. Пояснения к сведениям об объекте недвижимости с кадастровым номером 64:19:140248:145 :

1.	—
----	---

1. Сведения о характерных точках контура объекта недвижимости с кадастровым номером 64:19:140248:146 :

Система координат <u>МСК-64, зона 2</u>		Зона № <u>2</u>						
Обозначение характерных точек границ	Содержатся в Едином государственном реестре недвижимости		Определены в ходе выполнения комплексных кадастровых работ		Метод определения координат	Формулы, примененные для расчета средней квадратической погрешности определения координат характерных точек (Mt), м, с подставленными в такие формулы значениями и итоговые (вычисленные) значения Mt, м		
	координаты, м		координаты, м					
	X	Y	X	Y				
1	2	3	4	5	6	7	8	9
n4500	—	—	—	476 597,00	2 244 941,06	—	Метод спутниковых геодезических измерений (определений)	$\sqrt{(0,08^2 + 0,06^2)} = 0,10$

1	2	3	4	5	6	7	8	9
н4510	—	—	—	476 599,10	2 244 943,37	—	Метод спутниковых геодезических измерений (определений)	$\sqrt{(0,08^2 + 0,06^2)} = 0,10$
н4520	—	—	476 596,47	2 244 945,64	—			
н4530	—	—	476 594,45	2 244 943,39	—			
н4500	—	—	476 597,00	2 244 941,06	—			

2. Сведения о характеристиках объекта недвижимости с кадастровым номером 64:19:140248:146 :

№ п/п	Наименование характеристики	Значение характеристики
1	2	3
1.	Вид объекта недвижимости	Здание
2.	Ранее присвоенный государственный учетный номер (инвентарный) здания, сооружения, объекта незавершенного строительства	Инвентарный номер 63:225:002:000084590:г2, Условный номер 64-64-35/010/2011-322
3.	Кадастровый номер земельного участка (земельных участков), в границах которого (которых) расположены здание, сооружение, объект незавершенного строительства	64:19:140248:43
4.	Уникальный учетный номер кадастрового квартала, в границах которого расположены здание, сооружение, объект незавершенного строительства	64:19:140248
5.	Адрес здания, сооружения, объекта незавершенного строительства	—
5.1.	Сведения о местоположении здания, сооружения, объекта незавершенного строительства (при отсутствии адреса) в структурированном в соответствии с федеральной информационной адресной системой виде	412875, Российская Федерация, Саратовская область, Лысогорский р-н, Большая Дмитриевка с, Школьная ул, д 23
5.2.	Дополнительные сведения о местоположении	—
6.	Иные сведения	—

3. Пояснения к сведениям об объекте недвижимости с кадастровым номером 64:19:140248:146 :

1.	—
----	---

1. Сведения о характерных точках контура объекта недвижимости с кадастровым номером 64:19:140248:147 :

Система координат		МСК-64, зона 2					Зона № <u>2</u>	
Обозначение характерных точек границ	Содержатся в Едином государственном реестре недвижимости			Определены в ходе выполнения комплексных кадастровых работ			Метод определения координат	Формулы, примененные для расчета средней квадратической погрешности определения координат характерных точек (Mt), м, с подставленными в такие формулы значениями и итоговые (вычисленные) значения Mt, м
	координаты, м		Радиус, м	координаты, м		Радиус, м		
	X	Y	R	X	Y	R		
1	2	3	4	5	6	7	8	9
н6170	—	—	—	476 430,66	2 244 996,51	—	Метод спутниковых геодезических измерений (определений)	$\sqrt{(0,08^2 + 0,06^2)} = 0,10$
н6180	—	—	—	476 434,28	2 245 000,36	—		
н6190	—	—	—	476 427,80	2 245 007,04	—		
н6200	—	—	—	476 423,98	2 245 003,24	—		
н6170	—	—	—	476 430,66	2 244 996,51	—		

2. Сведения о характеристиках объекта недвижимости с кадастровым номером 64:19:140248:147 :

№ п/п	Наименование характеристики	Значение характеристики
1	2	3
1.	Вид объекта недвижимости	Здание
2.	Ранее присвоенный государственный учетный номер (инвентарный) здания, сооружения, объекта незавершенного строительства	Условный номер 64-64-40/010/2010-488
3.	Кадастровый номер земельного участка (земельных участков), в границах которого (которых) расположены здание, сооружение, объект незавершенного строительства	64:19:140248:41
4.	Уникальный учетный номер кадастрового квартала, в границах которого расположены здание, сооружение, объект незавершенного строительства	64:19:140248

1	2	3
5.	Адрес здания, сооружения, объекта незавершенного строительства	—
5.1.	Сведения о местоположении здания, сооружения, объекта незавершенного строительства (при отсутствии адреса) в структурированном в соответствии с федеральной информационной адресной системой виде	412875, Российская Федерация, Саратовская область, Лысогорский р-н, Большая Дмитриевка с, Советская ул, д 40
5.2.	Дополнительные сведения о местоположении	—
6.	Иные сведения	—

3. Пояснения к сведениям об объекте недвижимости с кадастровым номером 64:19:140248:147 :

1.	—
----	---

1. Сведения о характерных точках контура объекта недвижимости с кадастровым номером 64:19:140248:148 :

Система координат	<u>МСК-64, зона 2</u>	Зона №	<u>2</u>
-------------------	-----------------------	--------	----------

Обозначение характерных точек границ	Содержатся в Едином государственном реестре недвижимости			Определены в ходе выполнения комплексных кадастровых работ			Метод определения координат	Формулы, примененные для расчета средней квадратической погрешности определения координат характерных точек (Mt), м, с подставленными в такие формулы значениями и итоговые (вычисленные) значения Mt, м
	координаты, м		Радиус, м	координаты, м		Радиус, м		
	X	Y	R	X	Y	R		
1	2	3	4	5	6	7	8	9
н8350	—	—	—	476 420,88	2 245 017,09	—	Метод спутниковых геодезических измерений (определений)	$\sqrt{(0,08^2 + 0,06^2)} = 0,10$
н8360	—	—	—	476 431,10	2 245 027,73	—		
н8370	—	—	—	476 428,28	2 245 030,70	—		
н8380	—	—	—	476 417,43	2 245 020,35	—		
н8350	—	—	—	476 420,88	2 245 017,09	—		

2. Сведения о характеристиках объекта недвижимости с кадастровым номером 64:19:140248:148 :

№ п/п	Наименование характеристики	Значение характеристики
1	2	3
1.	Вид объекта недвижимости	Здание

1	2	3
2.	Ранее присвоенный государственный учетный номер (инвентарный) здания, сооружения, объекта незавершенного строительства	Условный номер 64-64-40/010/2010-486
3.	Кадастровый номер земельного участка (земельных участков), в границах которого (которых) расположены здание, сооружение, объект незавершенного строительства	64:19:140248:41
4.	Уникальный учетный номер кадастрового квартала, в границах которого расположены здание, сооружение, объект незавершенного строительства	64:19:140248
5.	Адрес здания, сооружения, объекта незавершенного строительства	—
5.1.	Сведения о местоположении здания, сооружения, объекта незавершенного строительства (при отсутствии адреса) в структурированном в соответствии с федеральной информационной адресной системой виде	412875, Российская Федерация, Саратовская область, Лысогорский р-н, Большая Дмитриевка с, Советская ул, д 40
5.2.	Дополнительные сведения о местоположении	—
6.	Иные сведения	—

3. Пояснения к сведениям об объекте недвижимости с кадастровым номером 64:19:140248:148 :

1.	—
----	---

1. Сведения о характерных точках контура объекта недвижимости с кадастровым номером 64:19:140248:151 :

Система координат <u>МСК-64, зона 2</u>		Зона № <u>2</u>						
Обозначение характерных точек границ	Содержатся в Едином государственном реестре недвижимости		Определены в ходе выполнения комплексных кадастровых работ			Метод определения координат	Формулы, примененные для расчета средней квадратической погрешности определения координат характерных точек (Mt), м, с подставленными в такие формулы значениями и итоговые (вычисленные) значения Mt, м	
	координаты, м		координаты, м		Радиус, м			
	X	Y	X	Y	R			
1	2	3	4	5	6	7	8	9
н901О	—	—	—	476 225,08	2 244 889,49	—	Метод спутниковых геодезических измерений (определений)	$\sqrt{(0,08^2 + 0,06^2)} = 0,10$
н902О	—	—	—	476 233,84	2 244 898,44	—		
н903О	—	—	—	476 230,86	2 244 901,46	—		

1	2	3	4	5	6	7	8	9
н9040	—	—	—	476 221,81	2 244 892,70	—	Метод спутниковых геодезических измерений (определений)	$\sqrt{(0,08^2 + 0,06^2)} = 0,10$
н9010	—	—	—	476 225,08	2 244 889,49	—		

2. Сведения о характеристиках объекта недвижимости с кадастровым номером 64:19:140248:151 :

№ п/п	Наименование характеристики	Значение характеристики
1	2	3
1.	Вид объекта недвижимости	Здание
2.	Ранее присвоенный государственный учетный номер (инвентарный) здания, сооружения, объекта незавершенного строительства	Инвентарный номер 63:225:002:000084990, Условный номер 64-64-40/032/2009-265
3.	Кадастровый номер земельного участка (земельных участков), в границах которого (которых) расположены здание, сооружение, объект незавершенного строительства	64:19:140248:36
4.	Уникальный учетный номер кадастрового квартала, в границах которого расположены здание, сооружение, объект незавершенного строительства	64:19:140248
5.	Адрес здания, сооружения, объекта незавершенного строительства	—
5.1.	Сведения о местоположении здания, сооружения, объекта незавершенного строительства (при отсутствии адреса) в структурированном в соответствии с федеральной информационной адресной системой виде	412875, Российская Федерация, Саратовская область, Лысогорский р-н, Большая Дмитриевка с, 3-й Советский пер, д 2
5.2.	Дополнительные сведения о местоположении	—
6.	Иные сведения	—

3. Пояснения к сведениям об объекте недвижимости с кадастровым номером 64:19:140248:151 :

1.	—
----	---

1. Сведения о характерных точках контура объекта недвижимости с кадастровым номером 64:19:140248:152 :

Система координат		МСК-64, зона 2					Зона № <u>2</u>	
Обозначение характерных точек границ	Содержатся в Едином государственном реестре недвижимости			Определены в ходе выполнения комплексных кадастровых работ			Метод определения координат	Формулы, примененные для расчета средней квадратической погрешности определения координат характерных точек (Mt), м, с подставленными в такие формулы значениями и итоговые (вычисленные) значения Mt, м
	координаты, м		Радиус, м	координаты, м		Радиус, м		
	X	Y	R	X	Y	R		
1	2	3	4	5	6	7	8	9
н709О	—	—	—	476 348,68	2 244 990,96	—	Метод спутниковых геодезических измерений (определений)	$\sqrt{(0,08^2 + 0,06^2)} = 0,10$
н710О	—	—	—	476 353,18	2 244 995,21	—		
н711О	—	—	—	476 343,75	2 245 005,15	—		
н712О	—	—	—	476 339,33	2 245 000,82	—		
н709О	—	—	—	476 348,68	2 244 990,96	—		

2. Сведения о характеристиках объекта недвижимости с кадастровым номером 64:19:140248:152 :

№ п/п	Наименование характеристики	Значение характеристики
1	2	3
1.	Вид объекта недвижимости	Здание
2.	Ранее присвоенный государственный учетный номер (инвентарный) здания, сооружения, объекта незавершенного строительства	Инвентарный номер 63:225:002:000086030, Условный номер 64-64-40/013/2010-059
3.	Кадастровый номер земельного участка (земельных участков), в границах которого (которых) расположены здание, сооружение, объект незавершенного строительства	64:19:140248:39
4.	Уникальный учетный номер кадастрового квартала, в границах которого расположены здание, сооружение, объект незавершенного строительства	64:19:140248

1	2	3
5.	Адрес здания, сооружения, объекта незавершенного строительства	—
5.1.	Сведения о местоположении здания, сооружения, объекта незавершенного строительства (при отсутствии адреса) в структурированном в соответствии с федеральной информационной адресной системой виде	412875, Российская Федерация, Саратовская область, Лысогорский р-н, Большая Дмитриевка с, 2-й Советский пер, д 4
5.2.	Дополнительные сведения о местоположении	—
6.	Иные сведения	—
3. Пояснения к сведениям об объекте недвижимости с кадастровым номером <u>64:19:140248:152</u> :		
1.	—	

**Сведения о зданиях, сооружениях, объектах незавершенного строительства,
необходимые для исправления реестровых ошибок в сведениях об описании их местоположения**

I. Сведения о характерных точках контура _____ здания _____							_____ вид объекта недвижимости (здание, сооружение, объект незавершенного строительства)	
с кадастровым номером _____ 64:19:000000:4764 _____ :							Система координат _____ МСК-64, зона 2 _____ Зона № _____ 2 _____	
Обозначение характерных точек границ	Содержатся в Едином государственном реестре недвижимости			Определены в ходе выполнения комплексных кадастровых работ			Метод определения координат	Формулы, примененные для расчета средней квадратической погрешности определения координат характерных точек (Mt), м, с подставленными в такие формулы значениями и итоговые (вычисленные) значения Mt, м
	координаты, м		Радиус, м	координаты, м		Радиус, м		
	X	Y	R	X	Y	R		
1	2	3	4	5	6	7	8	9
1616	476 551,51	2 244 825,65	—	—	—	—	—	—
1617	476 553,08	2 244 827,05	—	—	—	—		
1618	476 549,47	2 244 831,11	—	—	—	—		
1619	476 547,90	2 244 829,72	—	—	—	—		
1620	476 545,83	2 244 832,05	—	—	—	—		
1621	476 539,14	2 244 826,10	—	—	—	—		
1622	476 544,82	2 244 819,71	—	—	—	—		
н1623О	—	—	—	476 540,76	2 244 827,68	—	Метод спутниковых геодезических измерений (определений)	$\sqrt{(0,08^2 + 0,06^2)} = 0,10$
н1624О	—	—	—	476 546,89	2 244 835,05	—		
н1625О	—	—	—	476 543,92	2 244 837,72	—		
н1626О	—	—	—	476 541,78	2 244 835,56	—		
н1627О	—	—	—	476 538,32	2 244 838,43	—		
н1628О	—	—	—	476 534,19	2 244 833,62	—		
н1623О	—	—	—	476 540,76	2 244 827,68	—		

2. Другие сведения об объекте недвижимости с кадастровым номером <u>64:19:000000:4764</u> :	
1.	—
3. Пояснения к сведениям об объекте недвижимости с кадастровым номером <u>64:19:000000:4764</u> :	
1.	—

Схема границ земельных участков



Масштаб 1:2 500

Условные обозначения:



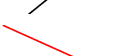

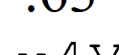
-  - Граница кадастрового квартала
-  - Существующая часть границы, имеюшаяся в ЕГРН сведения о которой достаточны для определения ее местоположения
-  - Вновь образованная или уточненная часть границы земельного участка, объекта капитального строительства
-  :63 - Обозначение уточняемого земельного участка, контура объекта капитального строительства
-  Н4У - Новая характерная точка границы уточняемого земельного участка

Схема геодезических построений

